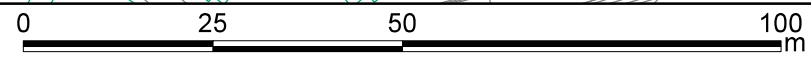
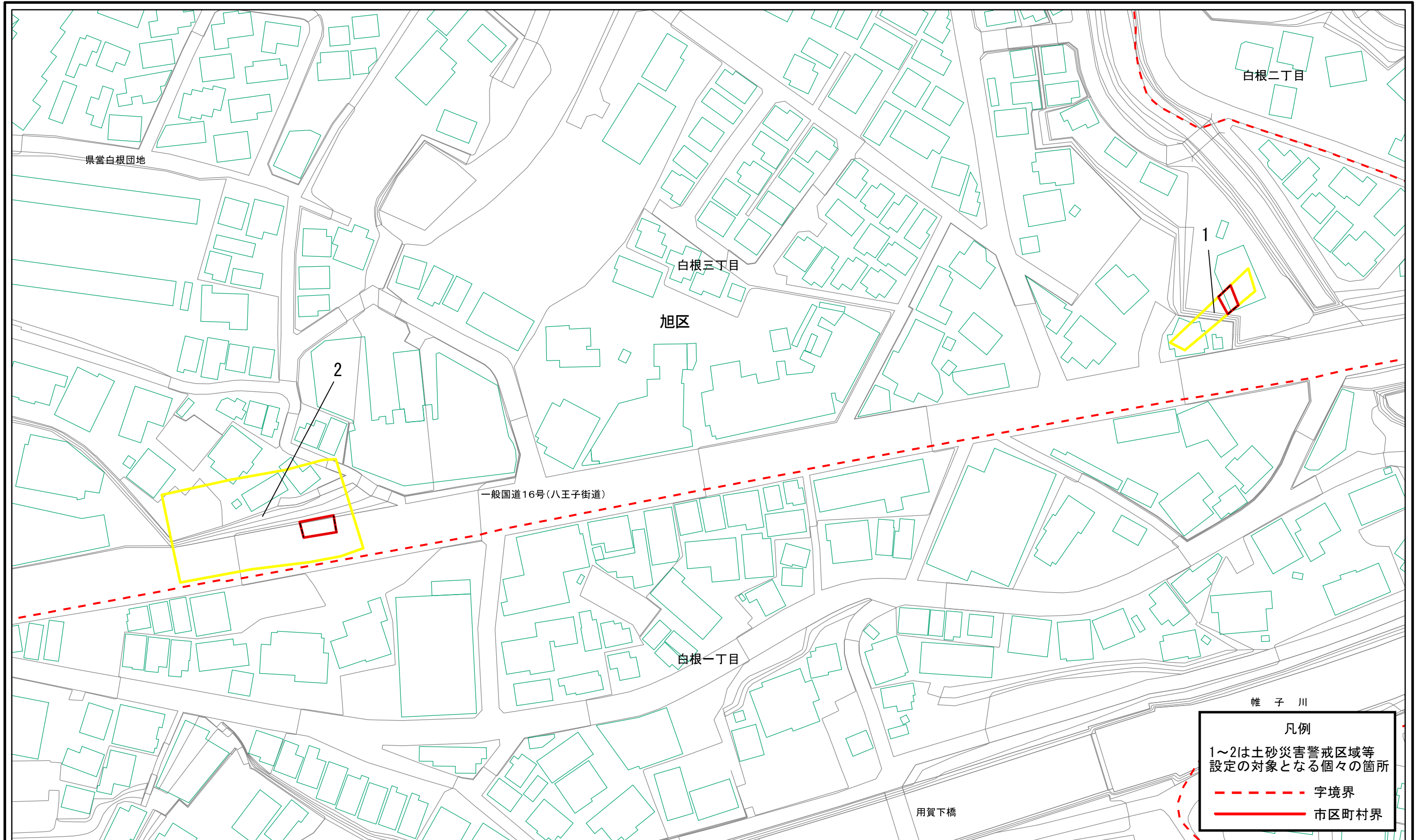


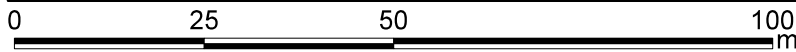
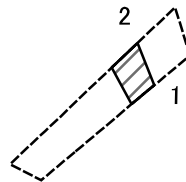
土砂災害警戒区域等指定図(その2-1)



凡例	
1~2は土砂災害警戒区域等 設定の対象となる個々の箇所	
----- 字境界	
———— 市区町村界	

土砂災害警戒区域・土砂災害特別警戒区域 区域図		土砂災害防止法施行令第2条の基準に該当する区域		土砂災害防止法 施行令第3条の 基準に該当する 区域		それ以外の区域		縮尺		告示年月日		告示番号		自然現象 の種類		急傾斜地の崩壊		箇所番号		箇所名		所在地	
								1:1,000		令和3年5月14日	神奈川県告示第335号			急傾斜地の崩壊		112-H24-044			白根3丁目2			横浜市旭区白根三丁目	

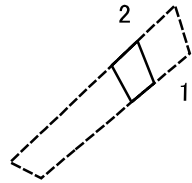
土砂災害警戒区域等指定図(その2-2)



図中の数字は横断測線番号を示す

土砂災害特別警戒区域の区域区分図 (急傾斜地の崩壊に伴う土石等の移動により 建築物の地上部に作用すると想定される力)	土砂災害防止法施行令第二条の基準に該当する区域		N 縮尺 1:1,000	自然現象の種類	急傾斜地の崩壊	斜面番号	112-H24-044-1
	土砂災害防止法施行令第三条の基準に該当する区域			告示番号	神奈川県告示第335号	斜面名	白根3丁目2-1
	それ以外の区域			告示年月日	令和3年5月14日	所在地	横浜市旭区白根三丁目

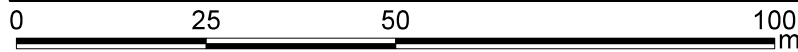
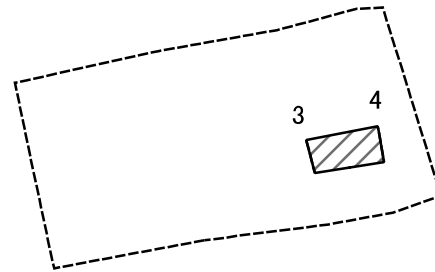
土砂災害警戒区域等指定図(その2-3)



図中の数字は横断測線番号を示す

土砂災害特別警戒区域の区域区分図 (急傾斜地の崩壊に伴う土石等の堆積により建築物の地上部に作用すると想定される力)	土砂災害防止法施行令第二条の基準に該当する区域		N 縮尺 1:1,000	自然現象の種類	急傾斜地の崩壊	斜面番号	112-H24-044-1
	土砂災害防止法施行令第三条の基準に該当する区域			告示番号	神奈川県告示第335号	斜面名	白根3丁目2-1
	それ以外の区域		告示年月日	令和3年5月14日	所在地	横浜市旭区白根三丁目	

土砂災害警戒区域等指定図(その2-2)

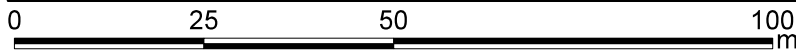
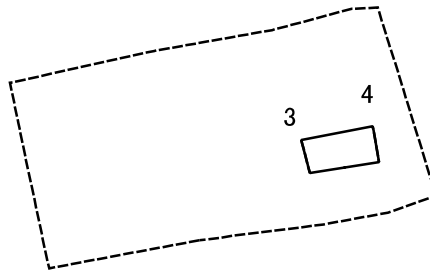


図中の数字は横断測線番号を示す

土砂災害特別警戒区域の区域区分図
(急傾斜地の崩壊に伴う土石等の移動により
建築物の地上部に作用すると想定される力)

土砂災害防止法施行令第二条の基準に該当する区域		N 縮尺 1:1,000	自然現象の種類	急傾斜地の崩壊	斜面番号	112-H24-044-2
土砂災害防止法施行令第三条の基準に該当する区域			告示番号	神奈川県告示第335号	斜面名	白根3丁目2-2
それ以外の区域			告示年月日	令和3年5月14日	所在地	横浜市旭区白根三丁目

土砂災害警戒区域等指定図(その2-3)



図中の数字は横断測線番号を示す

土砂災害特別警戒区域の区域区分図 (急傾斜地の崩壊に伴う土石等の堆積により建築物の地上部に作用すると想定される力)	土砂災害防止法施行令第二条の基準に該当する区域		N 縮尺 1:1,000	自然現象の種類	急傾斜地の崩壊	斜面番号	112-H24-044-2
	土砂災害防止法施行令第三条の基準に該当する区域			告示番号	神奈川県告示第335号	斜面名	白根3丁目2-2
	それ以外の区域		告示年月日	令和3年5月14日	所在地	横浜市旭区白根三丁目	

