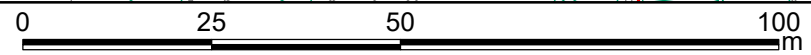
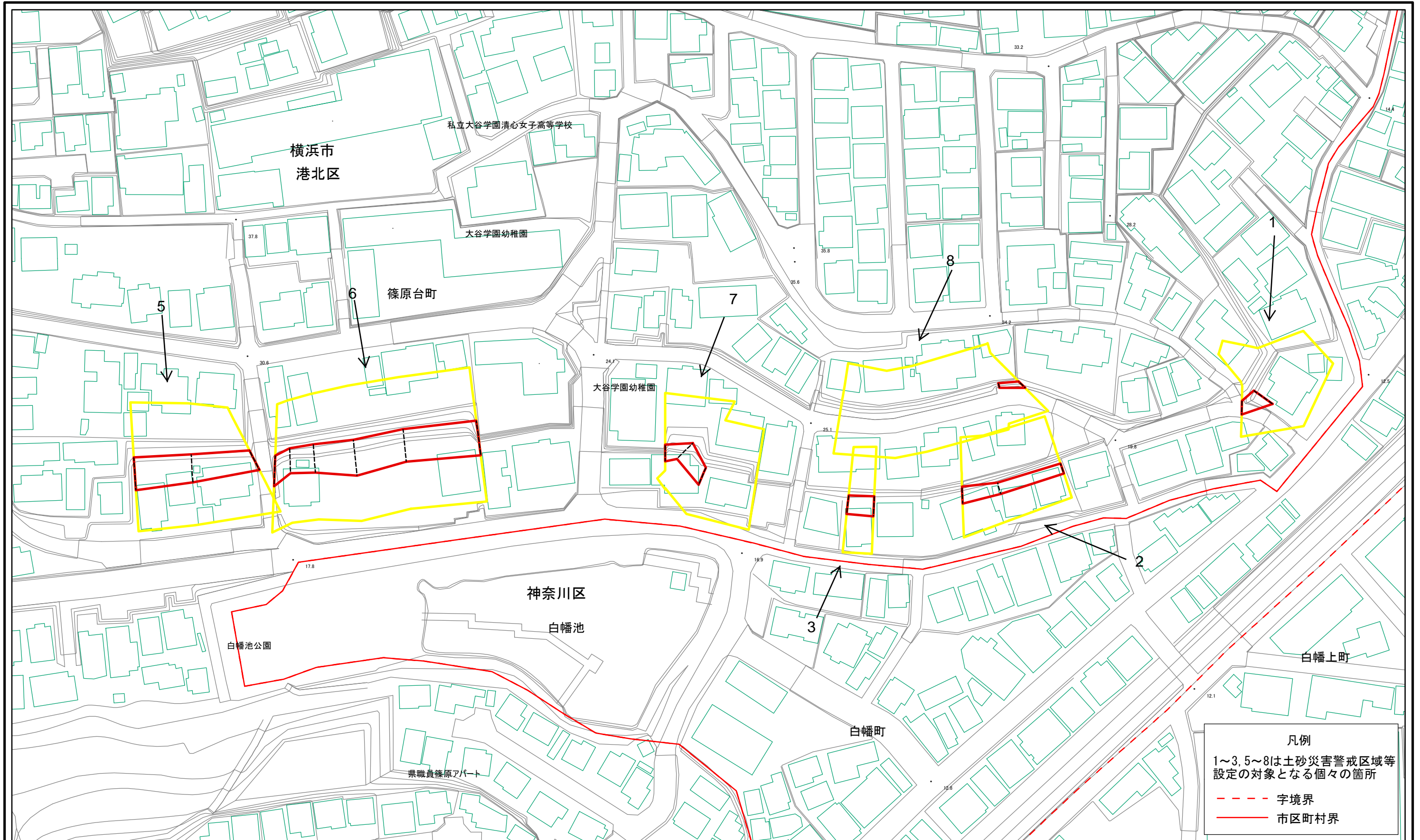


# 土砂災害警戒区域等指定図(その2-1)



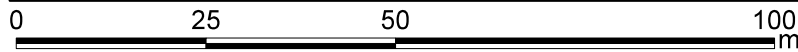
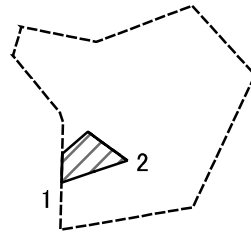
**土砂災害警戒区域・土砂災害特別警戒区域  
区域図**

土砂災害防止法施行令第二条の基準に該当する区域	
土砂災害防止法施行令第三条の基準に該当する区域	
それ以外の区域	

自然現象の種類	急傾斜地の崩壊	箇所番号	109-H22-105
告示番号	神奈川県告示第692号	箇所名	篠原台町3
告示年月日	令和3年12月3日	所在地	横浜市港北区篠原台町

縮尺  
1:1,000

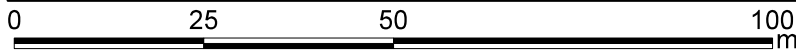
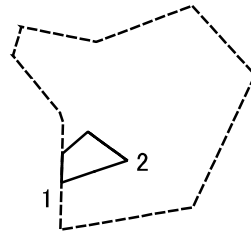
# 土砂災害警戒区域等指定図(その2-2)



図中の数字は横断測線番号を示す

<b>土砂災害特別警戒区域の区域区分図</b> (急傾斜地の崩壊に伴う土石等の移動により建築物の地上部に作用すると想定される力)	土砂災害防止法施行令第二条の基準に該当する区域		N 縮尺 1:1,000	自然現象の種類	急傾斜地の崩壊	箇所番号	109-H22-105-1
	土砂災害防止法施行令第三条の基準に該当する区域			告示番号	神奈川県告示第692号	箇所名	篠原台町3-1
	それ以外の区域			告示年月日	令和3年12月3日	所在地	横浜市港北区篠原台町

# 土砂災害警戒区域等指定図(その2-3)

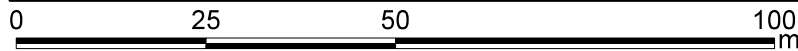
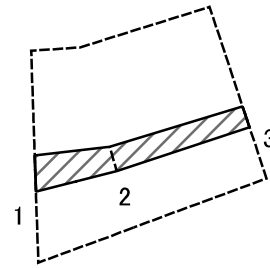


図中の数字は横断測線番号を示す

<b>土砂災害特別警戒区域の区域区分図</b> (急傾斜地の崩壊に伴う土石等の堆積により建築物の地上部に作用すると想定される力)	土砂災害防止法施行令第二条の基準に該当する区域		N 縮尺 1:1,000	自然現象の種類	急傾斜地の崩壊	箇所番号	109-H22-105-1
	土砂災害防止法施行令第三条の基準に該当する区域			告示番号	神奈川県告示第692号	箇所名	篠原台町3-1
	それ以外の区域			告示年月日	令和3年12月3日	所在地	横浜市港北区篠原台町



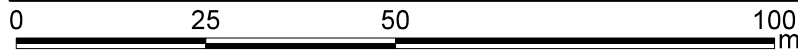
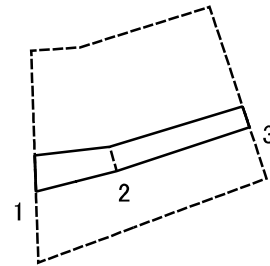
# 土砂災害警戒区域等指定図(その2-2)



図中の数字は横断測線番号を示す

<b>土砂災害特別警戒区域の区域区分図</b> (急傾斜地の崩壊に伴う土石等の移動により建築物の地上部に作用すると想定される力)	土砂災害防止法施行令第二条の基準に該当する区域		N 縮尺 1:1,000	自然現象の種類	急傾斜地の崩壊	箇所番号	109-H22-105-2
	土砂災害防止法施行令第三条の基準に該当する区域			告示番号	神奈川県告示第692号	箇所名	篠原台町3-2
	それ以外の区域			告示年月日	令和3年12月3日	所在地	横浜市港北区篠原台町

# 土砂災害警戒区域等指定図(その2-3)

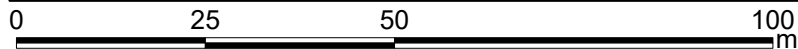
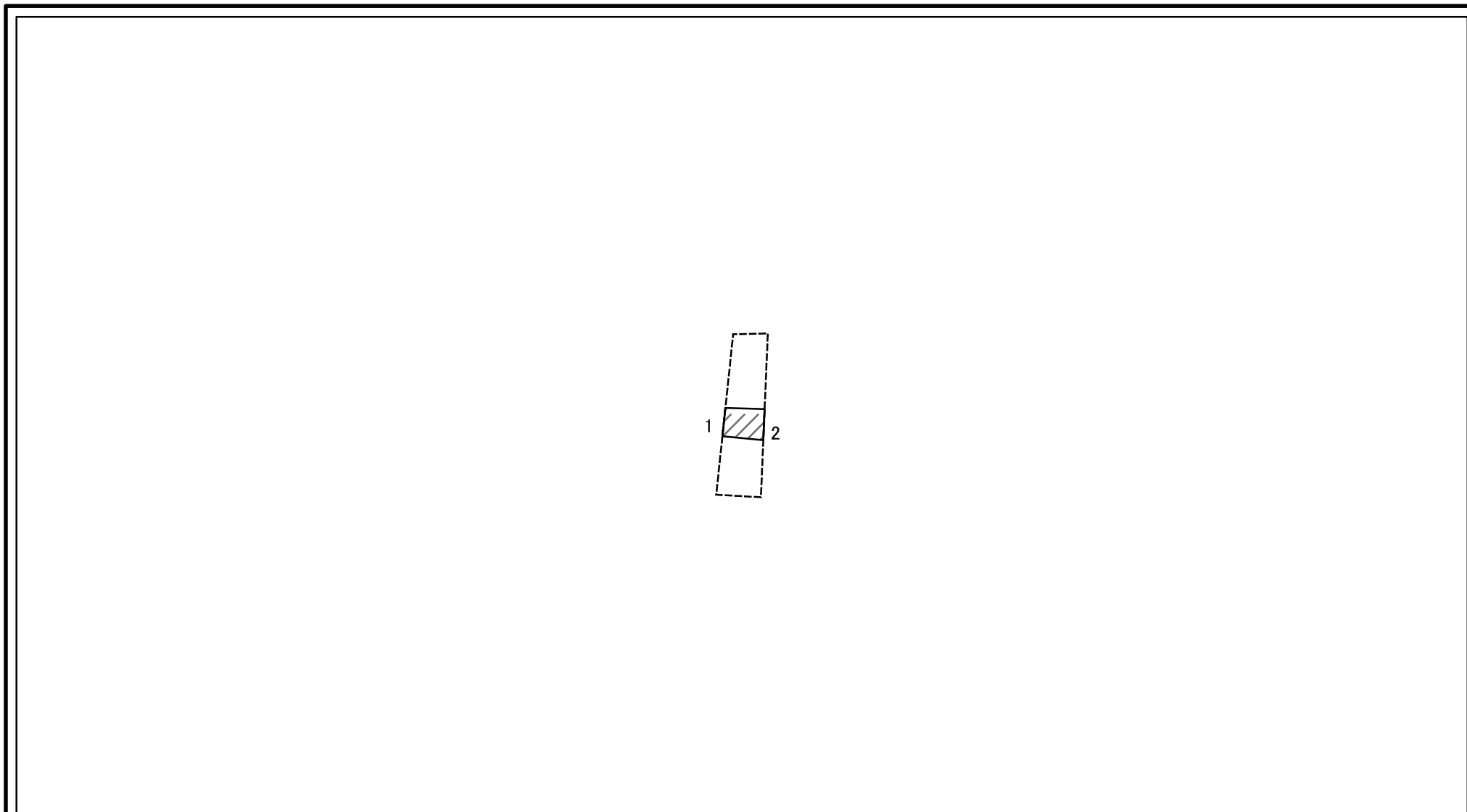


図中の数字は横断測線番号を示す

<b>土砂災害特別警戒区域の区域区分図</b> (急傾斜地の崩壊に伴う土石等の堆積により建築物の地上部に作用すると想定される力)	土砂災害防止法施行令第二条の基準に該当する区域		N 縮尺 1:1,000	自然現象の種類	急傾斜地の崩壊	箇所番号	109-H22-105-2
	土砂災害防止法施行令第三条の基準に該当する区域			告示番号	神奈川県告示第692号	箇所名	篠原台町3-2
	それ以外の区域			告示年月日	令和3年12月3日	所在地	横浜市港北区篠原台町



# 土砂災害警戒区域等指定図(その2-2)

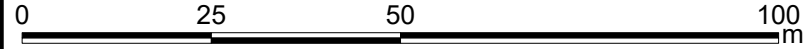
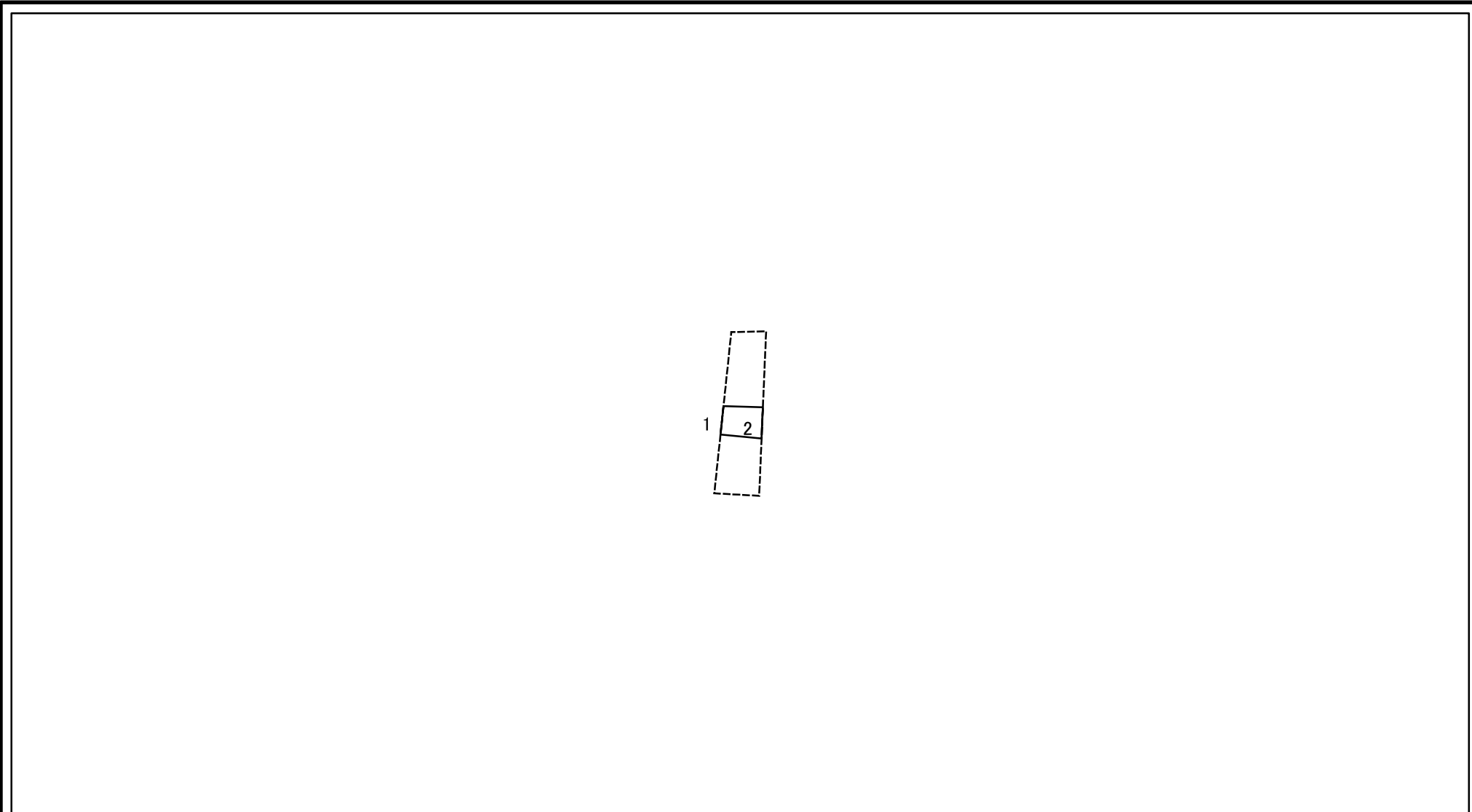


図中の数字は横断測線番号を示す

<b>土砂災害特別警戒区域の区域区分図</b> (急傾斜地の崩壊に伴う土石等の移動により建築物の地上部に作用すると想定される力)	土砂災害防止法施行令第二条の基準に該当する区域		N 縮尺 1:1,000	自然現象の種類	急傾斜地の崩壊	箇所番号	109-H22-105-3
	土砂災害防止法施行令第三条の基準に該当する区域			告示番号	神奈川県告示第692号	箇所名	篠原台町3-3
	それ以外の区域			告示年月日	令和3年12月3日	所在地	横浜市港北区篠原台町



# 土砂災害警戒区域等指定図(その2-3)

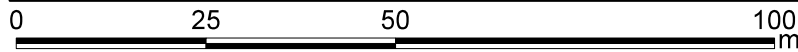
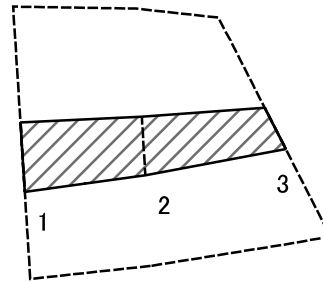


図中の数字は横断測線番号を示す

<b>土砂災害特別警戒区域の区域区分図</b> (急傾斜地の崩壊に伴う土石等の堆積により建築物の地上部に作用すると想定される力)	土砂災害防止法施行令第二条の基準に該当する区域		N 縮尺 1:1,000	自然現象の種類	急傾斜地の崩壊	箇所番号	109-H22-105-3
	土砂災害防止法施行令第三条の基準に該当する区域			告示番号	神奈川県告示第692号	箇所名	篠原台町3-3
	それ以外の区域		告示年月日	令和3年12月3日	所在地	横浜市港北区篠原台町	



# 土砂災害警戒区域等指定図(その2-2)



図中の数字は横断測線番号を示す

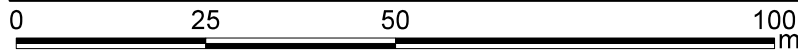
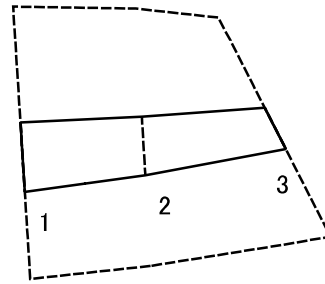
土砂災害特別警戒区域の区域区分図  
(急傾斜地の崩壊に伴う土石等の移動により  
建築物の地上部に作用すると想定される力)

土砂災害防止法施行令第二条の基準に該当する区域	
土砂災害防止法施行令第三条の基準に該当する区域	
それ以外の区域	

N
縮尺
1:1,000

自然現象の種類	急傾斜地の崩壊	箇所番号	109-H22-105-5
告示番号	神奈川県告示第692号	箇所名	篠原台町3-5
告示年月日	令和3年12月3日	所在地	横浜市港北区篠原台町

# 土砂災害警戒区域等指定図(その2-3)



図中の数字は横断測線番号を示す

**土砂災害特別警戒区域の区域区分図**  
 (急傾斜地の崩壊に伴う土石等の堆積により建築物の地上部に作用すると想定される力)

土砂災害防止法施行令第二条の基準に該当する区域



自然現象の種類

急傾斜地の崩壊

箇所番号

109-H22-105-5

土砂災害防止法施行令第三条の基準に該当する区域



縮尺

告示番号

神奈川県告示第692号

箇所名

篠原台町3-5

それ以外の区域



1:1,000

告示年月日

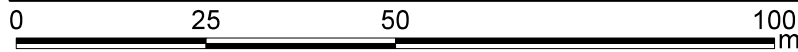
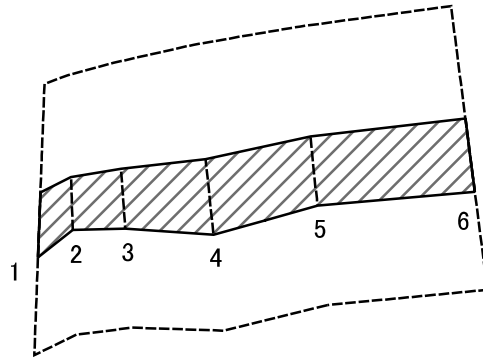
令和3年12月3日

所在地

横浜市港北区篠原台町



# 土砂災害警戒区域等指定図(その2-2)



図中の数字は横断測線番号を示す

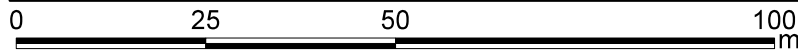
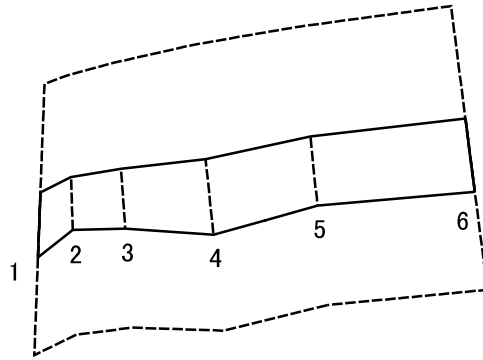
土砂災害特別警戒区域の区域区分図  
(急傾斜地の崩壊に伴う土石等の移動により  
建築物の地上部に作用すると想定される力)

土砂災害防止法施行令第二条の基準に該当する区域	
土砂災害防止法施行令第三条の基準に該当する区域	
それ以外の区域	

N
縮尺
1:1,000

自然現象の種類	急傾斜地の崩壊	箇所番号	109-H22-105-6
告示番号	神奈川県告示第692号	箇所名	篠原台町3-6
告示年月日	令和3年12月3日	所在地	横浜市港北区篠原台町

# 土砂災害警戒区域等指定図(その2-3)



図中の数字は横断測線番号を示す

**土砂災害特別警戒区域の区域区分図**  
 (急傾斜地の崩壊に伴う土石等の堆積により建築物の地上部に作用すると想定される力)

土砂災害防止法施行令第二条の基準に該当する区域



N

自然現象の種類

急傾斜地の崩壊

箇所番号

109-H22-105-6

土砂災害防止法施行令第三条の基準に該当する区域



縮尺

告示番号

神奈川県告示第692号

箇所名

篠原台町3-6

それ以外の区域



1:1,000

告示年月日

令和3年12月3日

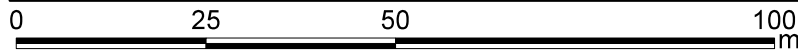
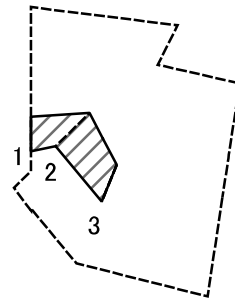
所在地

横浜市港北区篠原台町





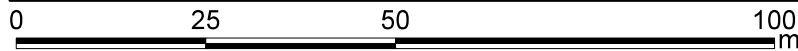
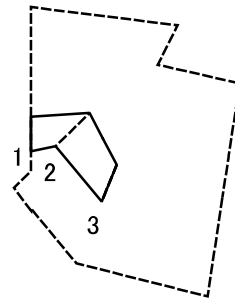
# 土砂災害警戒区域等指定図(その2-2)



図中の数字は横断測線番号を示す

<b>土砂災害特別警戒区域の区域区分図</b> (急傾斜地の崩壊に伴う土石等の移動により建築物の地上部に作用すると想定される力)	土砂災害防止法施行令第二条の基準に該当する区域		N 縮尺 1:1,000	自然現象の種類	急傾斜地の崩壊	箇所番号	109-H22-105-7
	土砂災害防止法施行令第三条の基準に該当する区域			告示番号	神奈川県告示第692号	箇所名	篠原台町3-7
	それ以外の区域			告示年月日	令和3年12月3日	所在地	横浜市港北区篠原台町

# 土砂災害警戒区域等指定図(その2-3)

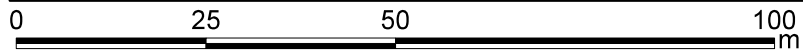
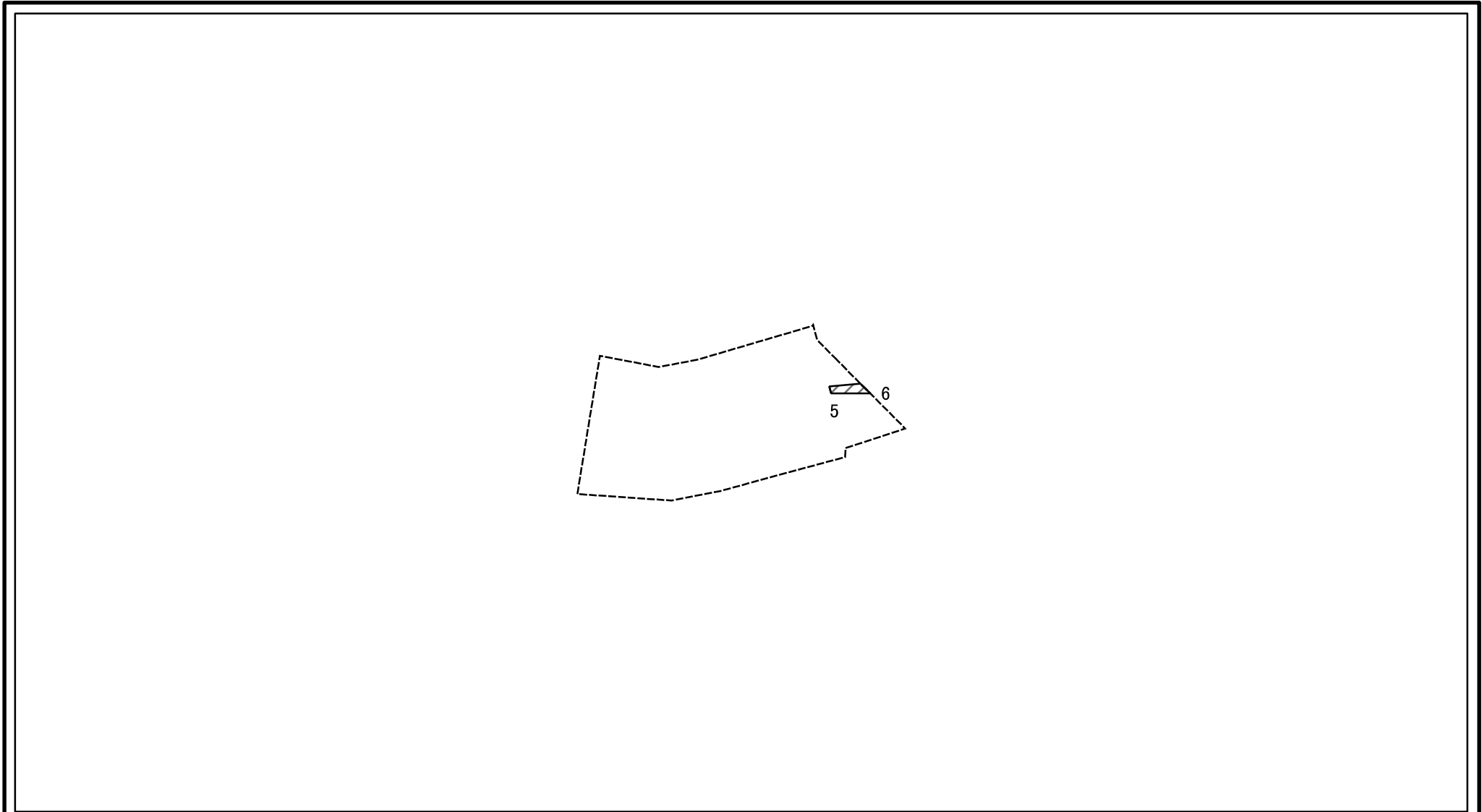


図中の数字は横断測線番号を示す

<b>土砂災害特別警戒区域の区域区分図</b> (急傾斜地の崩壊に伴う土石等の堆積により建築物の地上部に作用すると想定される力)	土砂災害防止法施行令第二条の基準に該当する区域		N 縮尺 1:1,000	自然現象の種類	急傾斜地の崩壊	箇所番号	109-H22-105-7
	土砂災害防止法施行令第三条の基準に該当する区域			告示番号	神奈川県告示第692号	箇所名	篠原台町3-7
	それ以外の区域			告示年月日	令和3年12月3日	所在地	横浜市港北区篠原台町



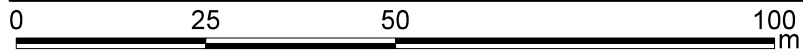
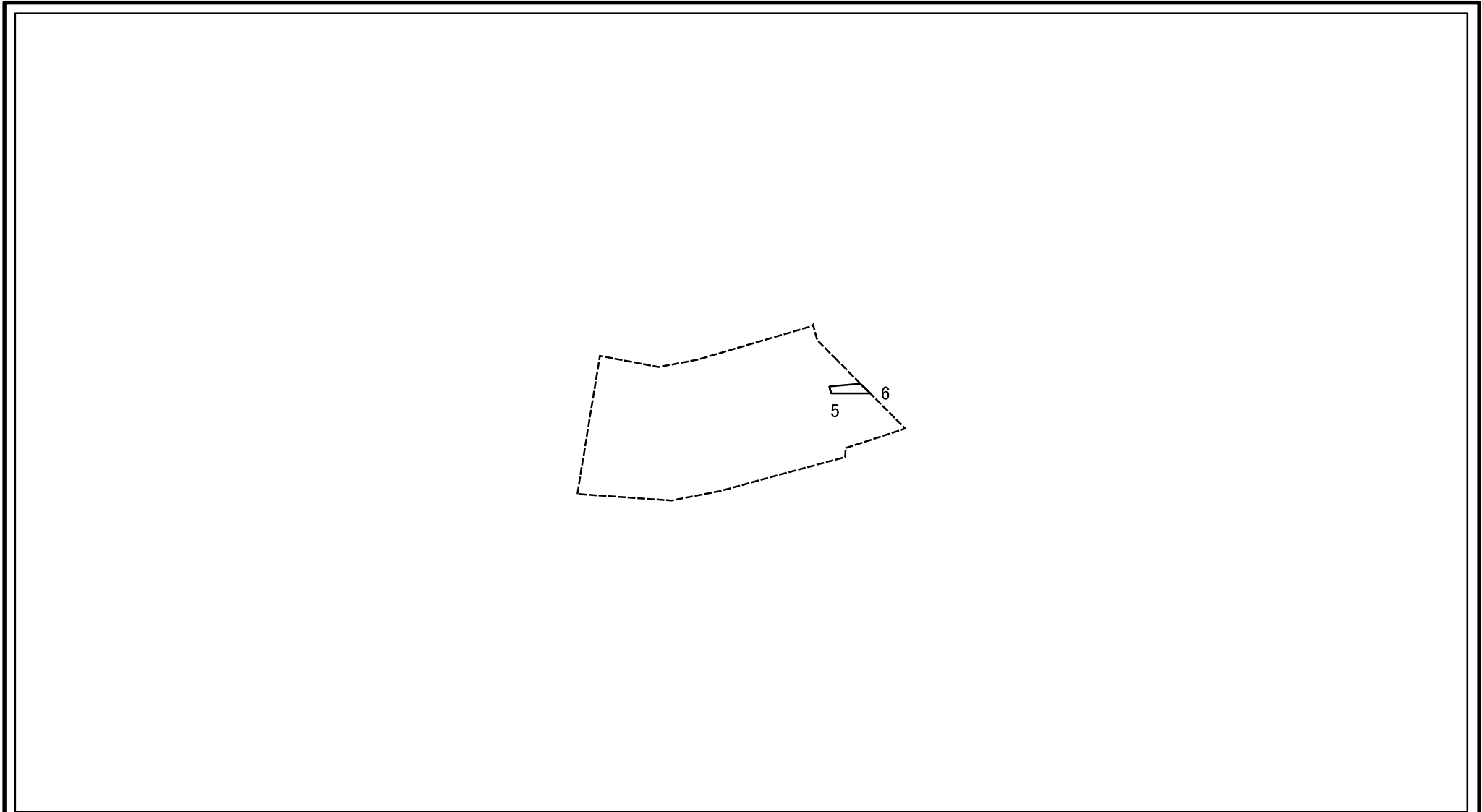
# 土砂災害警戒区域等指定図(その2-2)



図中の数字は横断測線番号を示す

<b>土砂災害特別警戒区域の区域区分図</b> (急傾斜地の崩壊に伴う土石等の移動により建築物の地上部に作用すると想定される力)	土砂災害防止法施行令第二条の基準に該当する区域			自然現象の種類	急傾斜地の崩壊	箇所番号	109-H22-105-8
	土砂災害防止法施行令第三条の基準に該当する区域	土石等の(移動)高さが1m以下の場合、土石等の移動による力が100kN/m <sup>2</sup> を超える区域		告示番号	神奈川県告示第692号	箇所名	篠原台町3-8
		それ以外の区域		告示年月日	令和3年12月3日	所在地	横浜市港北区篠原台町
			縮尺	1:1,000			

# 土砂災害警戒区域等指定図(その2-3)



図中の数字は横断測線番号を示す

<b>土砂災害特別警戒区域の区域区分図</b> (急傾斜地の崩壊に伴う土石等の堆積により建築物の地上部に作用すると想定される力)	土砂災害防止法施行令第二条の基準に該当する区域		N 縮尺 1:1,000	自然現象の種類	急傾斜地の崩壊	箇所番号	109-H22-105-8
	土砂災害防止法施行令第三条の基準に該当する区域			告示番号	神奈川県告示第692号	箇所名	篠原台町3-8
	それ以外の区域			告示年月日	令和3年12月3日	所在地	横浜市港北区篠原台町

