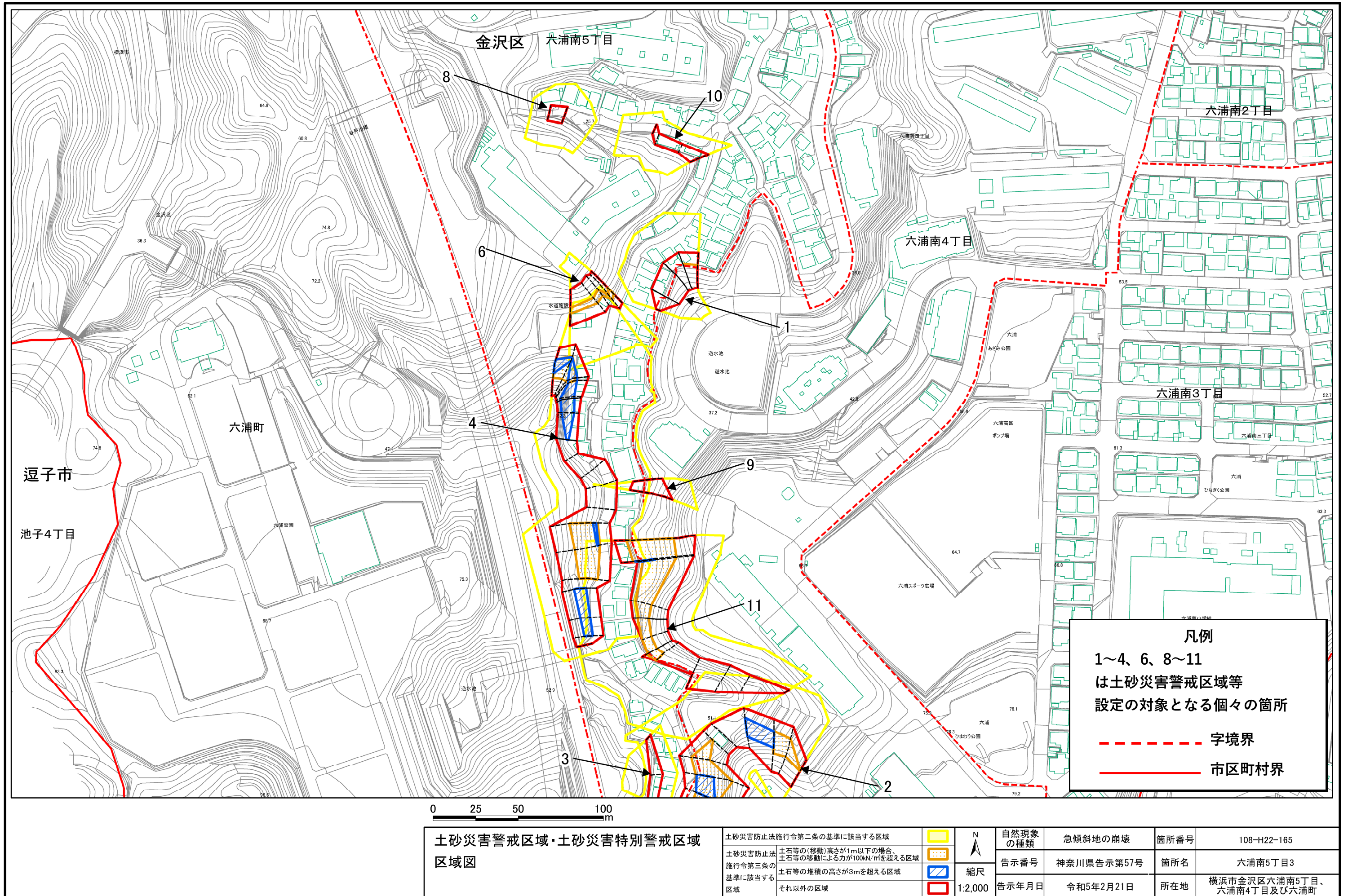
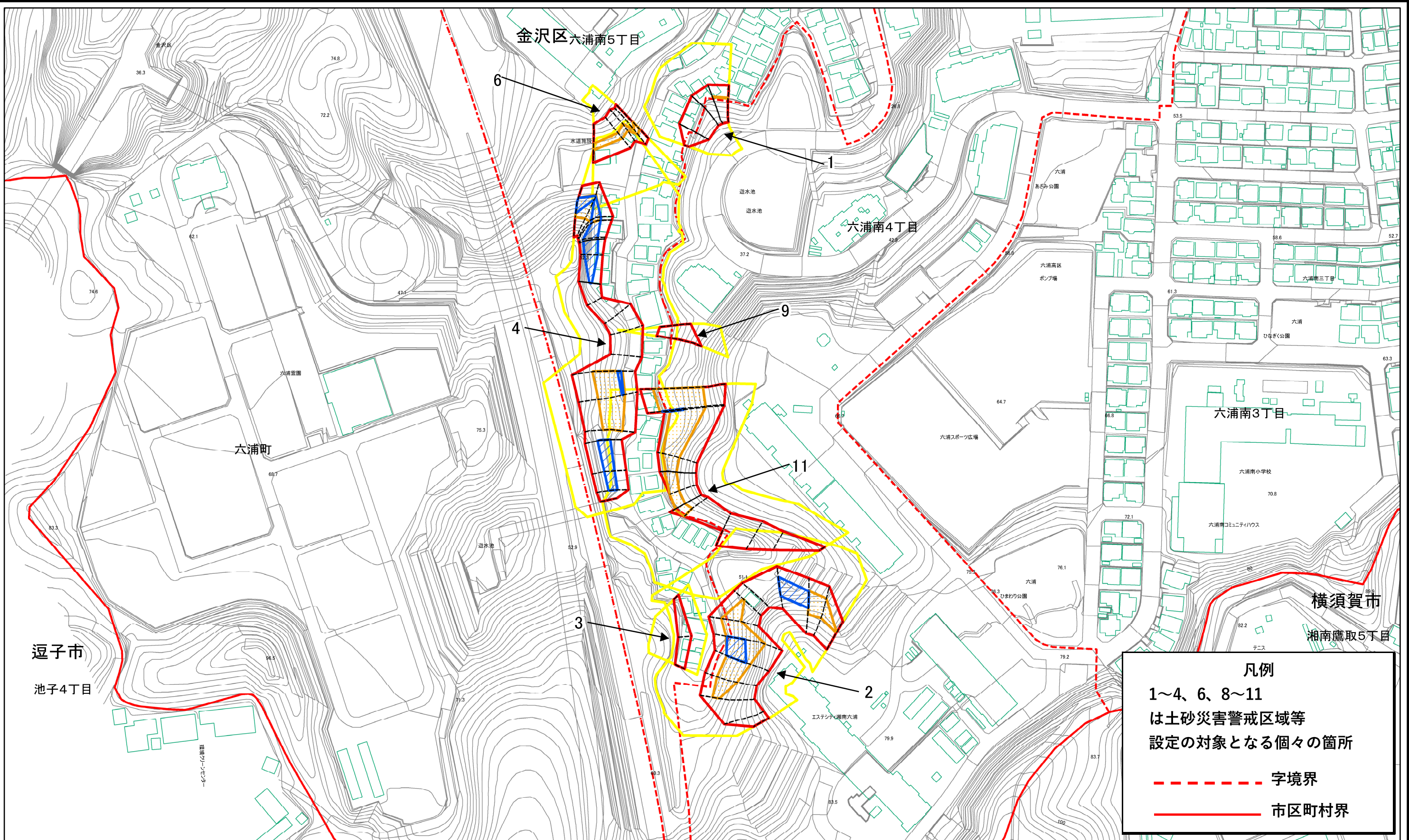


土砂災害警戒区域等指定図(その2-1)(1/2)



土砂災害警戒区域等指定図(その2-1)(2/2)



0 25 50 100 m

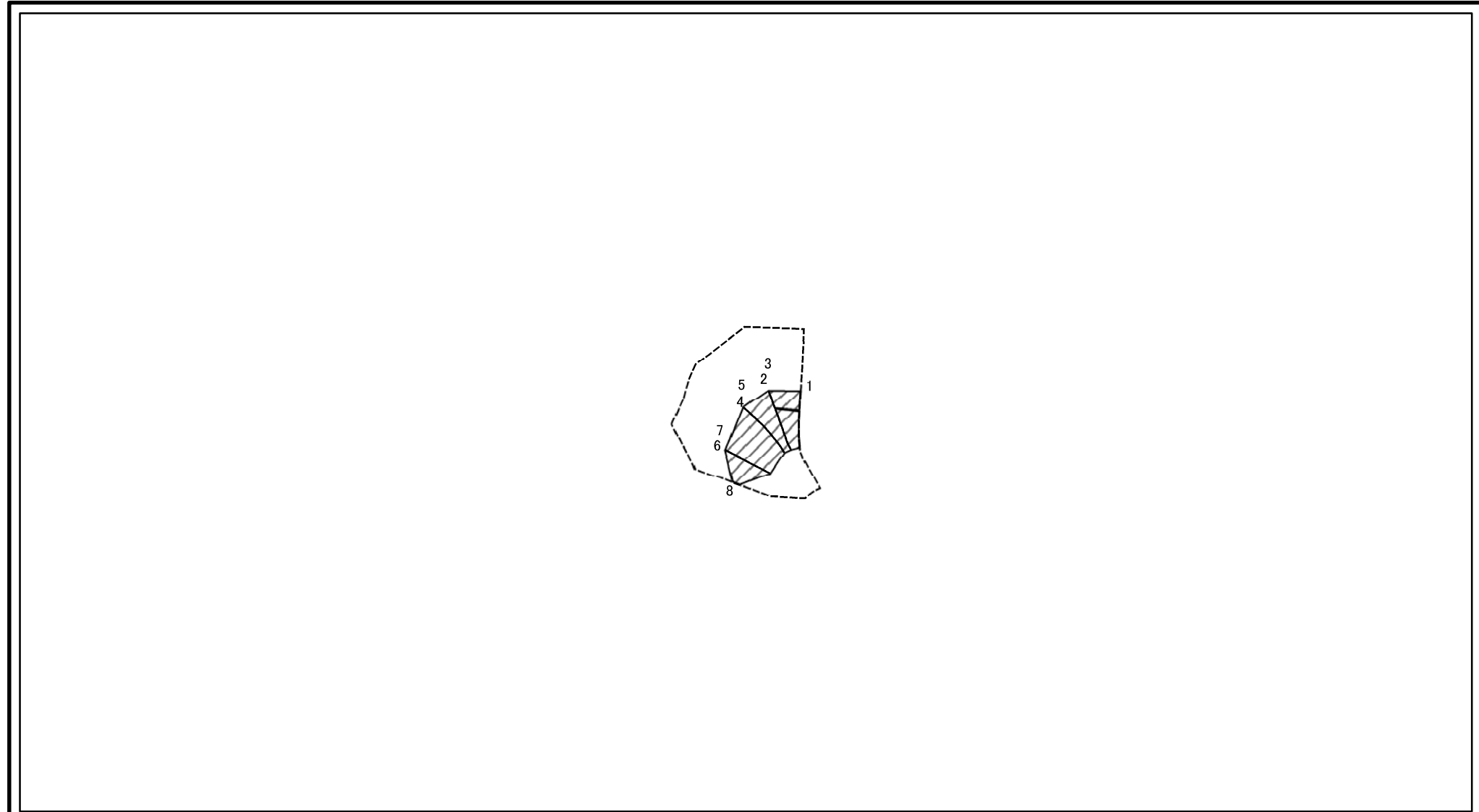
土砂災害警戒区域・土砂災害特別警戒区域
区域図

土砂災害防止法施行令第二条の基準に該当する区域	
土砂災害防止法 施行令第三条の 基準に該当する 区域	
それ以外の区域	

	N
縮尺	1:2,000

自然現象 の種類	急傾斜地の崩壊	箇所番号	108-H22-165
告示番号	神奈川県告示第57号	箇所名	六浦南5丁目3
告示年月日	令和5年2月21日	所在地	横浜市金沢区六浦南5丁目、 六浦南4丁目及び六浦町

土砂災害警戒区域等指定図(その2-2)

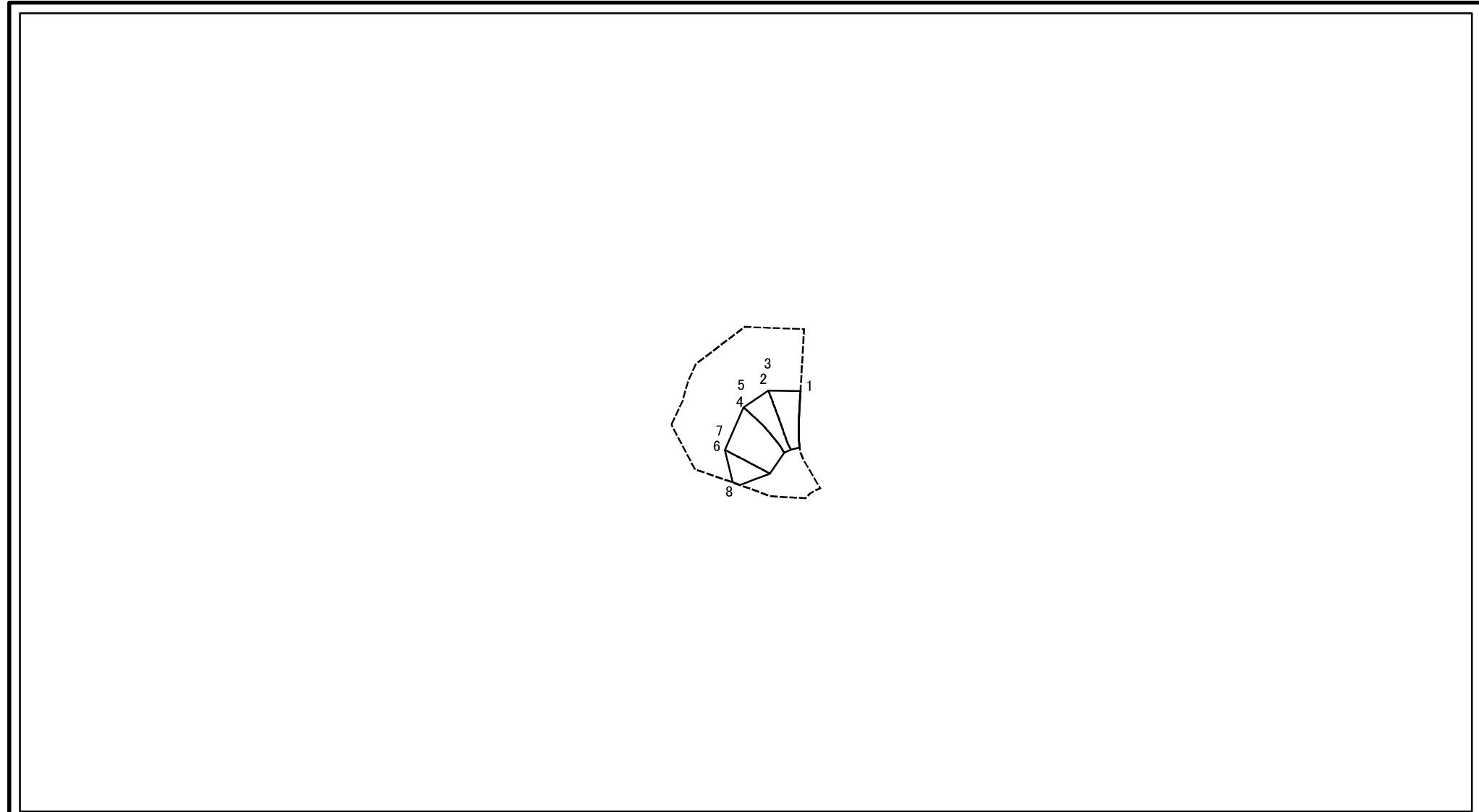


0 25 50 100
m

図中の数字は横断測線番号を示す

土砂災害特別警戒区域の区域区分図 (急傾斜地の崩壊に伴う土石等の移動により 建築物の地上部に作用すると想定される力)	土砂災害防止法施行令第二条の基準に該当する区域		縮尺 1:2,000	自然現象 の種類	急傾斜地の崩壊	箇所番号	108-H22-165-1
	土砂災害防止法 施行令第三条の 基準に該当する 区域	土石等の(移動)高さが1m以下の場合、 土石等の移動による力が100kN/m ² を超える区域		告示番号	神奈川県告示第57号	箇所名	六浦南5丁目3-1
		それ以外の区域		告示年月日	令和5年2月21日	所在地	横浜市金沢区六浦南5丁目、 六浦南4丁目及び六浦町

土砂災害警戒区域等指定図(その2-3)



0 25 50 100
m

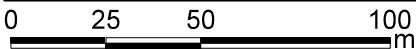
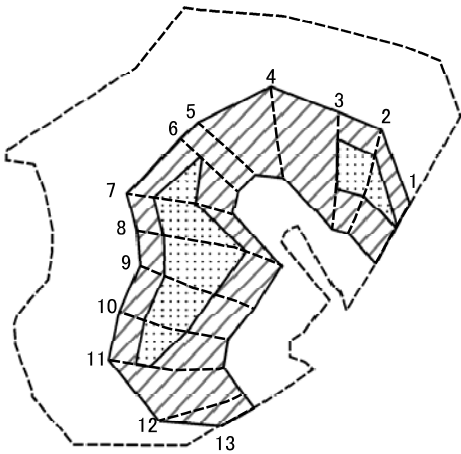
図中の数字は横断測線番号を示す

土砂災害特別警戒区域の区域区分図 (急傾斜地の崩壊に伴う土石等の堆積により建築物の地上部に作用すると想定される力)	土砂災害防止法施行令第二条の基準に該当する区域			N 縮尺 1:2,000	自然現象の種類	急傾斜地の崩壊	箇所番号	108-H22-165-1
	土砂災害防止法施行令第三条の基準に該当する区域	土石等の堆積の高さが3mを超える区域			告示番号	神奈川県告示第57号	箇所名	六浦南5丁目3-1
		それ以外の区域			告示年月日	令和5年2月21日	所在地	横浜市金沢区六浦南5丁目、六浦南4丁目及び六浦町


土砂災害警戒区域等指定図書(その3)

[illegible]

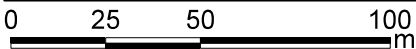
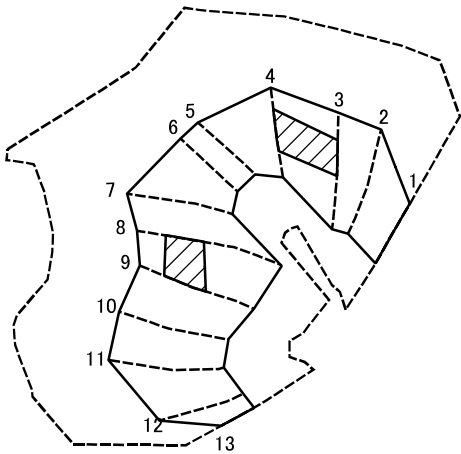
土砂災害警戒区域等指定図(その2-2)



図中の数字は横断測線番号を示す

土砂災害特別警戒区域の区域区分図 (急傾斜地の崩壊に伴う土石等の移動により 建築物の地上部に作用すると想定される力)	土砂災害防止法施行令第二条の基準に該当する区域		 縮尺 1:2,000	自然現象 の種類	急傾斜地の崩壊	箇所番号	108-H22-165-2
	土砂災害防止法 施行令第三条の 基準に該当する 区域	土石等の(移動)高さが1m以下の場合、 土石等の移動による力が100kN/m ² を超える区域		告示番号	神奈川県告示第57号	箇所名	六浦南5丁目3-2
		それ以外の区域		告示年月日	令和5年2月21日	所在地	横浜市金沢区六浦南5丁目、 六浦南4丁目及び六浦町

土砂災害警戒区域等指定図(その2-3)



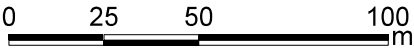
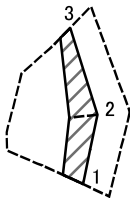
図中の数字は横断測線番号を示す

土砂災害特別警戒区域の区域区分図 (急傾斜地の崩壊に伴う土石等の堆積により建築物の地上部に作用すると想定される力)	土砂災害防止法施行令第二条の基準に該当する区域			N 縮尺 1:2,000	自然現象の種類	急傾斜地の崩壊	箇所番号	108-H22-165-2
	土砂災害防止法施行令第三条の基準に該当する区域	土石等の堆積の高さが3mを超える区域			告示番号	神奈川県告示第57号	箇所名	六浦南5丁目3-2
		それ以外の区域			告示年月日	令和5年2月21日	所在地	横浜市金沢区六浦南5丁目、六浦南4丁目及び六浦町

土砂災害警戒区域等指定図書(その3)

[illegible]

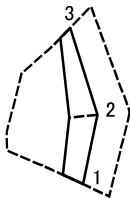
土砂災害警戒区域等指定図(その2-2)



図中の数字は横断測線番号を示す

土砂災害特別警戒区域の区域区分図 (急傾斜地の崩壊に伴う土石等の移動により建築物の地上部に作用すると想定される力)	土砂災害防止法施行令第二条の基準に該当する区域		 縮尺 1:2,000	自然現象の種類	急傾斜地の崩壊	箇所番号	108-H22-165-3
	土砂災害防止法施行令第三条の基準に該当する区域	土石等の(移動)高さが1m以下の場合、土石等の移動による力が100kN/mを超える区域		告示番号	神奈川県告示第57号	箇所名	六浦南5丁目3-3
		それ以外の区域		告示年月日	令和5年2月21日	所在地	横浜市金沢区六浦南5丁目、六浦南4丁目及び六浦町

土砂災害警戒区域等指定図(その2-3)



0 25 50 100
m

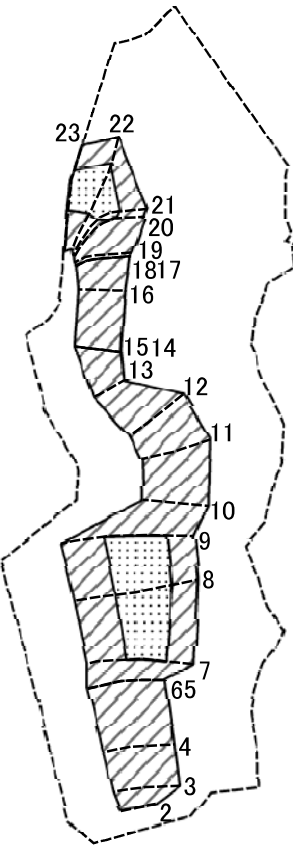
図中の数字は横断測線番号を示す

土砂災害特別警戒区域の区域区分図 (急傾斜地の崩壊に伴う土石等の堆積により建築物の地上部に作用すると想定される力)	土砂災害防止法施行令第二条の基準に該当する区域			縮尺 1:2,000	自然現象の種類	急傾斜地の崩壊	箇所番号	108-H22-165-3
	土砂災害防止法施行令第三条の基準に該当する区域	土石等の堆積の高さが3mを超える区域			告示番号	神奈川県告示第57号	箇所名	六浦南5丁目3-3
		それ以外の区域			告示年月日	令和5年2月21日	所在地	横浜市金沢区六浦南5丁目、六浦南4丁目及び六浦町

土砂災害警戒区域等指定図書(その3)

[illegible]

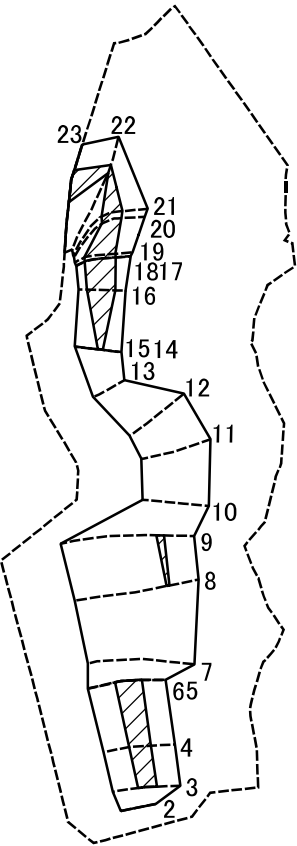
土砂災害警戒区域等指定図(その2-2)



図中の数字は横断測線番号を示す

土砂災害特別警戒区域の区域区分図 (急傾斜地の崩壊に伴う土石等の移動により建築物の地上部に作用すると想定される力)		土砂災害防止法施行令第二条の基準に該当する区域		 縮尺 1:2,000	N	自然現象の種類	急傾斜地の崩壊	箇所番号	108-H22-165-4
		土砂災害防止法施行令第三条の基準に該当する区域	土石等の(移動)高さが1m以下の場合、土石等の移動による力が100kN/m ² を超える区域			告示番号	神奈川県告示第57号	箇所名	六浦南5丁目3-4
			それ以外の区域			告示年月日	令和5年2月21日	所在地	横浜市金沢区六浦南5丁目、六浦南4丁目及び六浦町

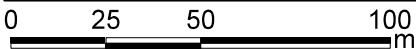
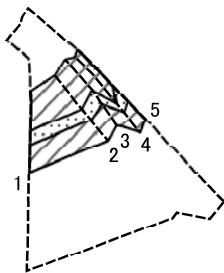
土砂災害警戒区域等指定図(その2-3)




図中の数字は横断測線番号を示す

土砂災害特別警戒区域の区域区分図 (急傾斜地の崩壊に伴う土石等の堆積により建築物の地上部に作用すると想定される力)	土砂災害防止法施行令第二条の基準に該当する区域		縮尺 1:2,000	自然現象の種類	急傾斜地の崩壊	箇所番号	108-H22-165-4
	土砂災害防止法施行令第三条の基準に該当する区域	土石等の堆積の高さが3mを超える区域		告示番号	神奈川県告示第57号	箇所名	六浦南5丁目3-4
		それ以外の区域		告示年月日	令和5年2月21日	所在地	横浜市金沢区六浦南5丁目、六浦南4丁目及び六浦町

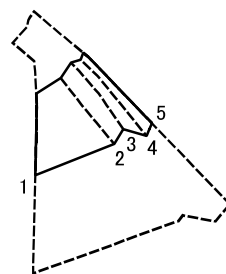
土砂災害警戒区域等指定図(その2-2)



図中の数字は横断測線番号を示す

土砂災害特別警戒区域の区域区分図 (急傾斜地の崩壊に伴う土石等の移動により建築物の地上部に作用すると想定される力)	土砂災害防止法施行令第二条の基準に該当する区域		 縮尺 1:2,000	自然現象の種類	急傾斜地の崩壊	箇所番号	108-H22-165-6
	土砂災害防止法施行令第三条の基準に該当する区域	土石等の(移動)高さが1m以下の場合、土石等の移動による力が100kN/m ² を超える区域		告示番号	神奈川県告示第57号	箇所名	六浦南5丁目3-6
		それ以外の区域		告示年月日	令和5年2月21日	所在地	横浜市金沢区六浦南5丁目、六浦南4丁目及び六浦町

土砂災害警戒区域等指定図(その2-3)



0 25 50 100
m


図中の数字は横断測線番号を示す

土砂災害特別警戒区域の区域区分図 (急傾斜地の崩壊に伴う土石等の堆積により建築物の地上部に作用すると想定される力)	土砂災害防止法施行令第二条の基準に該当する区域			N 縮尺 1:2,000	自然現象の種類	急傾斜地の崩壊	箇所番号	108-H22-165-6
	土砂災害防止法施行令第三条の基準に該当する区域	土石等の堆積の高さが3mを超える区域			告示番号	神奈川県告示第57号	箇所名	六浦南5丁目3-6
		それ以外の区域			告示年月日	令和5年2月21日	所在地	横浜市金沢区六浦南5丁目、六浦南4丁目及び六浦町

土砂災害警戒区域等指定図書(その3)

[illegible]

土砂災害警戒区域等指定図(その2-2)




0 25 50 100
m

図中の数字は横断測線番号を示す

土砂災害特別警戒区域の区域区分図 (急傾斜地の崩壊に伴う土石等の移動により建築物の地上部に作用すると想定される力)	土砂災害防止法施行令第二条の基準に該当する区域		<div>N</div> <div>縮尺</div> <div>1:2,000</div>	自然現象の種類	急傾斜地の崩壊	箇所番号	108-H22-165-8
	土砂災害防止法施行令第三条の基準に該当する区域	土石等の(移動)高さが1m以下の場合、土石等の移動による力が100kN/mを超える区域		告示番号	神奈川県告示第57号	箇所名	六浦南5丁目3-8
		それ以外の区域		告示年月日	令和5年2月21日	所在地	横浜市金沢区六浦南5丁目、六浦南4丁目及び六浦町

土砂災害警戒区域等指定図(その2-3)



0 25 50 100
m


図中の数字は横断測線番号を示す

土砂災害特別警戒区域の区域区分図 (急傾斜地の崩壊に伴う土石等の堆積により建築物の地上部に作用すると想定される力)	土砂災害防止法施行令第二条の基準に該当する区域			縮尺 1:2,000	自然現象の種類	急傾斜地の崩壊	箇所番号	108-H22-165-8
	土砂災害防止法施行令第三条の基準に該当する区域	土石等の堆積の高さが3mを超える区域			告示番号	神奈川県告示第57号	箇所名	六浦南5丁目3-8
		それ以外の区域			告示年月日	令和5年2月21日	所在地	横浜市金沢区六浦南5丁目、六浦南4丁目及び六浦町

土砂災害警戒区域等指定図書(その3)

[illegible]

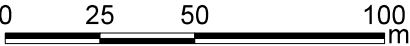

土砂災害警戒区域等の指定の公示に係る図書(その2-2)



図中の数字は横断測線番号を示す

様式-2-2(急) 土砂災害特別警戒区域の区域区分図 (急傾斜地の崩壊に伴う土石等の移動により 建築物の地上部に作用すると想定される力)	土砂災害防止法施行令第二条の基準に該当する区域		<div>N</div> <div>縮尺</div> <div>1:2,000</div>	自然現象の種類	急傾斜地の崩壊	箇所番号	108-H22-165-9
	土砂災害防止法施行令第三条の基準に該当する区域	土石等の(移動)高さが1m以下の場合、 土石等の移動による力が100kN/m ² を超える区域		告示番号	神奈川県告示第57号	箇所名	六浦南5丁目3-9
		それ以外の区域		告示年月日	令和5年2月21日	所在地	横浜市金沢区六浦南5丁目、 六浦南4丁目及び六浦町

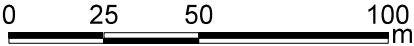
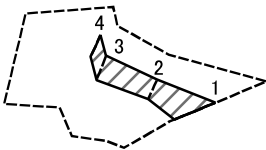
土砂災害警戒区域等の指定の公示に係る図書(その2-3)



図中の数字は横断測線番号を示す

様式-2-3(急) 土砂災害特別警戒区域の区域区分図 (急傾斜地の崩壊に伴う土石等の堆積により 建築物の地上部に作用すると想定される力)	土砂災害防止法施行令第二条の基準に該当する区域			縮尺 1:2,000	自然現象 の種類	急傾斜地の崩壊	箇所番号	108-H22-165-9
	土砂災害防止法 施行令第三条の 基準に該当する 区域	土石等の堆積の高さが3mを超える区域			告示番号	神奈川県告示第57号	箇所名	六浦南5丁目3-9
		それ以外の区域			告示年月日	令和5年2月21日	所在地	横浜市金沢区六浦南5丁目、 六浦南4丁目及び六浦町

土砂災害警戒区域等指定図(その2-2)



図中の数字は横断測線番号を示す

土砂災害特別警戒区域の区域区分図
(急傾斜地の崩壊に伴う土石等の移動により
建築物の地上部に作用すると想定される力)

土砂災害防止法施行令第二条の基準に該当する区域



土砂災害防止法
施行令第三条の
基準に該当する
区域

土石等の(移動)高さが1m以下の場合、
土石等の移動による力が100kN/m²を超える区域



それ以外の区域



縮尺

1:2,000

自然現象
の種類

告示番号

告示年月日

急傾斜地の崩壊

神奈川県告示第57号

令和5年2月21日

箇所番号

箇所名

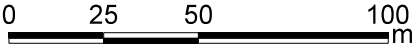
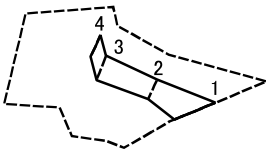
所在地

108-H22-165-10

六浦南5丁目3-10

横浜市金沢区六浦南5丁目、
六浦南4丁目及び六浦町

土砂災害警戒区域等指定図(その2-3)



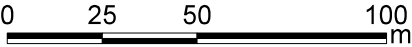
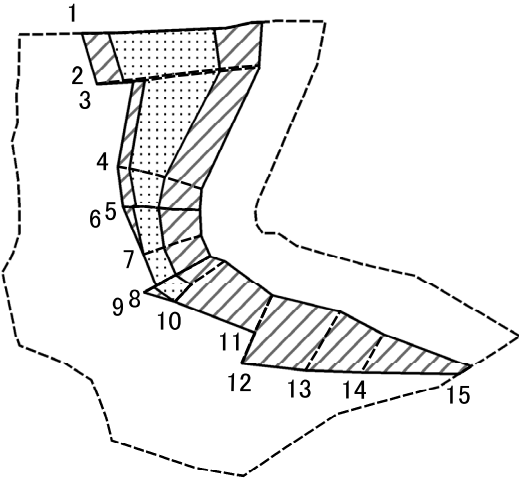
図中の数字は横断測線番号を示す

土砂災害特別警戒区域の区域区分図 (急傾斜地の崩壊に伴う土石等の堆積により建築物の地上部に作用すると想定される力)	土砂災害防止法施行令第二条の基準に該当する区域			N 縮尺 1:2,000	自然現象の種類	急傾斜地の崩壊	箇所番号	108-H22-165-10
	土砂災害防止法施行令第三条の基準に該当する区域	土石等の堆積の高さが3mを超える区域			告示番号	神奈川県告示第57号	箇所名	六浦南5丁目3-10
		それ以外の区域			告示年月日	令和5年2月21日	所在地	横浜市金沢区六浦南5丁目、六浦南4丁目及び六浦町

土砂災害警戒区域等指定図書(その3)

[illegible]

土砂災害警戒区域等の指定の公示に係る図書(その2-2)



図中の数字は横断測線番号を示す

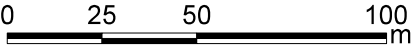
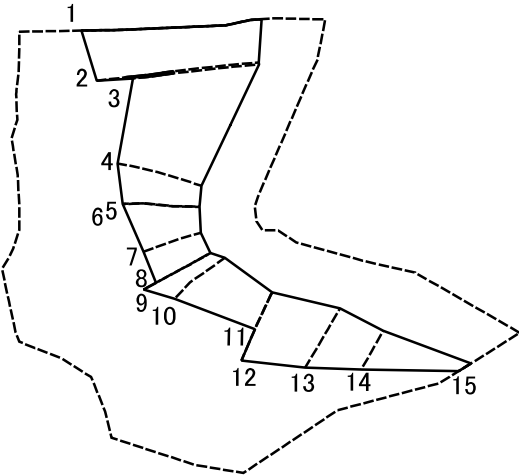
様式-2-2(急)
土砂災害特別警戒区域の区域区分図
(急傾斜地の崩壊に伴う土石等の移動により
建築物の地上部に作用すると想定される力)

土砂災害防止法施行令第二条の基準に該当する区域	
土砂災害防止法 施行令第三条の 基準に該当する 区域	
土石等の(移動)高さが1m以下の場合、 土石等の移動による力が100kN/mを超える区域	
それ以外の区域	

N
縮尺
1:2,000

自然現象 の種類	急傾斜地の崩壊	箇所番号	108-H22-165-11
告示番号	神奈川県告示第57号	箇所名	六浦南5丁目3-11
告示年月日	令和5年2月21日	所在地	横浜市金沢区六浦南5丁目、 六浦南4丁目及び六浦町

土砂災害警戒区域等の指定の公示に係る図書(その2-3)



図中の数字は横断測線番号を示す

様式-2-3(急) 土砂災害特別警戒区域の区域区分図 (急傾斜地の崩壊に伴う土石等の堆積により 建築物の地上部に作用すると想定される力)	土砂災害防止法施行令第二条の基準に該当する区域			N 縮尺 1:2,000	自然現象 の種類	急傾斜地の崩壊	箇所番号	108-H22-165-11
	土砂災害防止法 施行令第三条の 基準に該当する 区域	土石等の堆積の高さが3mを超える区域			告示番号	神奈川県告示第57号	箇所名	六浦南5丁目3-11
		それ以外の区域			告示年月日	令和5年2月21日	所在地	横浜市金沢区六浦南5丁目、 六浦南4丁目及び六浦町

