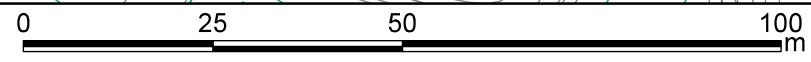
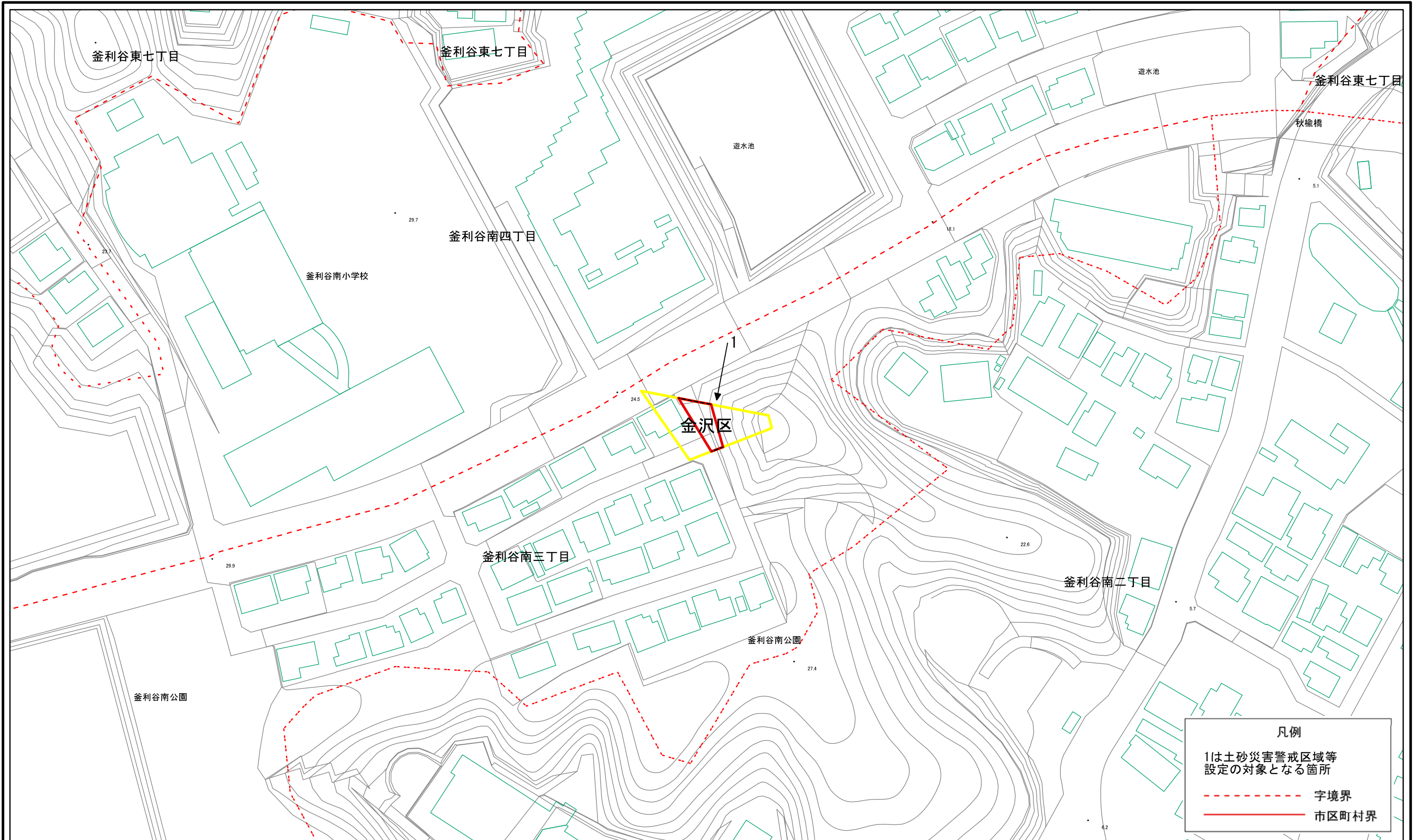
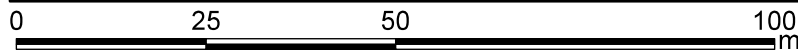
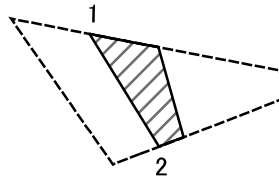


土砂災害警戒区域等指定図(その2-1)



土砂災害警戒区域・土砂災害特別警戒区域 区域図		土砂災害防止法施行令第二條の基準に該当する区域		土砂災害防止法 施行令第三條の 基準に該当する 区域		それ以外の区域		凡例	
	土砂災害防止法施行令第二條の基準に該当する区域		土砂等の(移動)高さが1m以下の場合、 土砂等の移動による力が100kN/mを超える区域		土砂等の堆積の高さが3mを超える区域		それ以外の区域		字境界
	市区町村界								
		縮尺 1:1,000		自然現象 の種類 急傾斜地の崩壊		告示番号 神奈川県告示第314号		箇所番号 108-H22-124	
				告示年月日 令和元年12月20日		箇所名 釜利谷南3丁目1		所在地 横浜市金沢区釜利谷南3丁目	

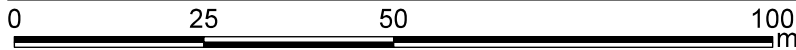
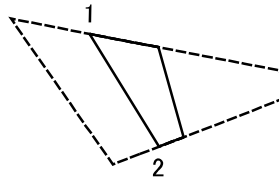
土砂災害警戒区域等指定図(その2-2)



図中の数字は横断測線番号を示す

土砂災害特別警戒区域の区域区分図 (急傾斜地の崩壊に伴う土石等の移動により 建築物の地上部に作用すると想定される力)	土砂災害防止法施行令第二条の基準に該当する区域		N 縮尺 1:1,000	自然現象 の種類	急傾斜地の崩壊	箇所番号	108-H22-124-1
	土砂災害防止法 施行令第三条の 基準に該当する 区域	土石等の(移動)高さが1m以下の場合、 土石等の移動による力が100kN/mを超える区域		告示番号	神奈川県告示第314号	箇所名	釜利谷南3丁目1-1
		それ以外の区域		告示年月日	令和元年12月20日	所在地	横浜市金沢区釜利谷南3丁目

土砂災害警戒区域等指定図(その2-3)



図中の数字は横断測線番号を示す

土砂災害特別警戒区域の区域区分図 (急傾斜地の崩壊に伴う土石等の堆積により 建築物の地上部に作用すると想定される力)	土砂災害防止法施行令第二条の基準に該当する区域			N ↑	自然現象 の種類	急傾斜地の崩壊	箇所番号	108-H22-124-1
	土砂災害防止法 施行令第三条の 基準に該当する 区域	土石等の堆積の高さが3mを超える区域			告示番号	神奈川県告示第314号	箇所名	釜利谷南3丁目1-1
		それ以外の区域		縮尺 1:1,000	告示年月日	令和元年12月20日	所在地	横浜市金沢区釜利谷南3丁目

