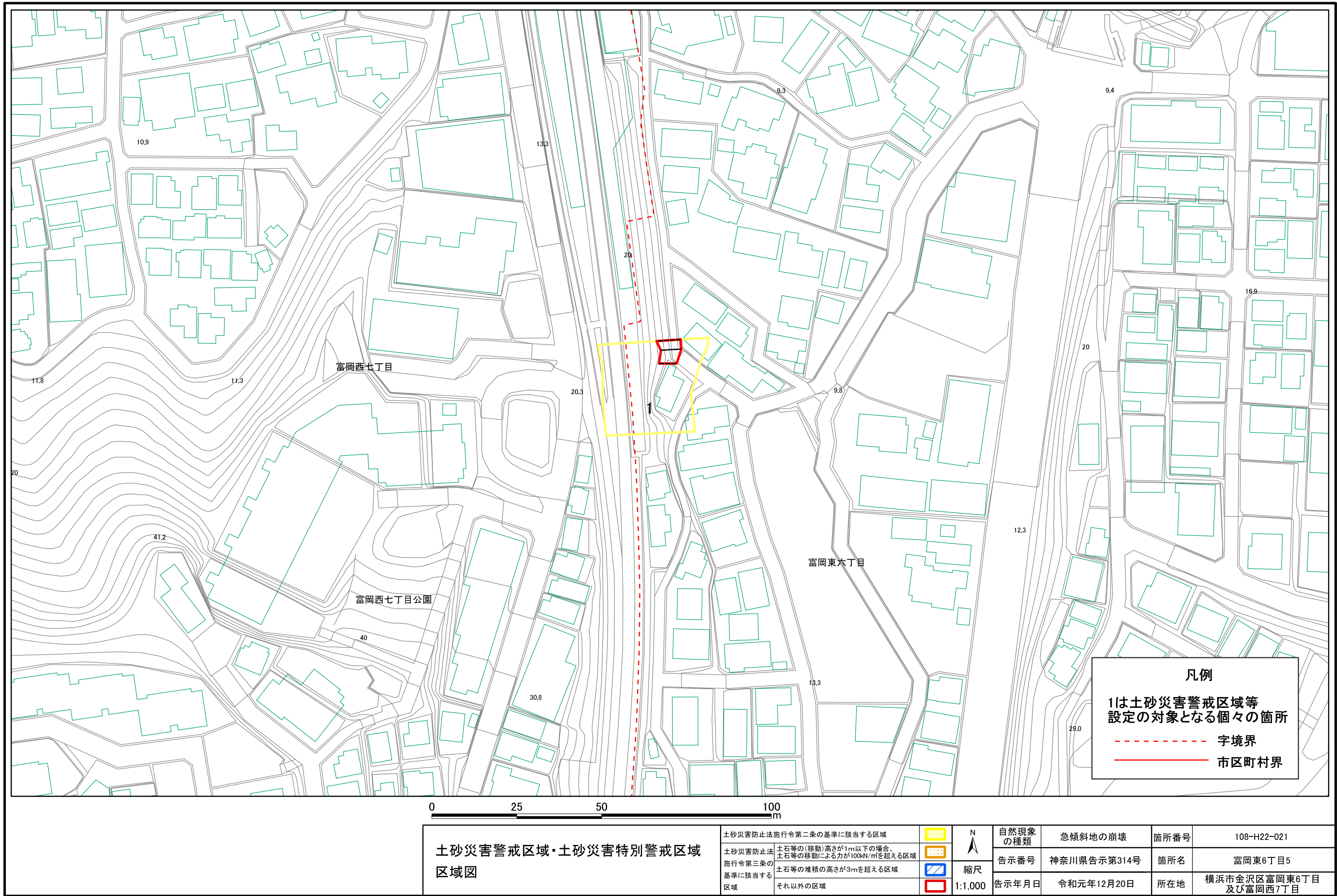
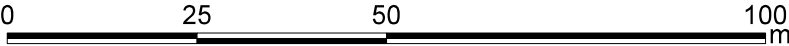
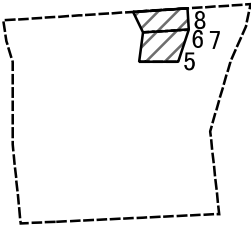



土砂災害警戒区域等指定図(その2-1)



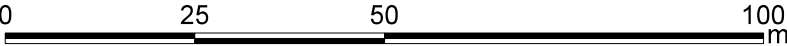
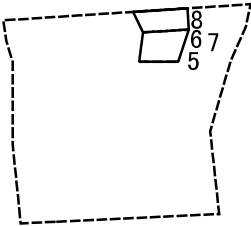
土砂災害警戒区域等指定図(その2-2)



図中の数字は横断測線番号を示す

土砂災害特別警戒区域の区域区分図 (急傾斜地の崩壊に伴う土石等の移動により建築物の地上部に作用すると想定される力)	土砂災害防止法施行令第二条の基準に該当する区域		 縮尺 1:1,000	自然現象の種類	急傾斜地の崩壊	箇所番号	108-H22-021-1
	土砂災害防止法施行令第三条の基準に該当する区域	土石等の(移動)高さが1m以下の場合、土石等の移動による力が100kN/mを超える区域		告示番号	神奈川県告示第314号	箇所名	富岡東6丁目5
		それ以外の区域		告示年月日	令和元年12月20日	所在地	横浜市金沢区富岡東6丁目及び富岡西7丁目

土砂災害警戒区域等指定図(その2-3)



図中の数字は横断測線番号を示す

土砂災害特別警戒区域の区域区分図  
(急傾斜地の崩壊に伴う土石等の堆積により  
建築物の地上部に作用すると想定される力)

土砂災害防止法施行令第二条の基準に該当する区域		
土砂災害防止法 施行令第三条の 基準に該当する 区域	土石等の堆積の高さが3mを超える区域	
	それ以外の区域	

N  
↑

縮尺  
1:1,000

自然現象 の種類	急傾斜地の崩壊	箇所番号	108-H22-021-1
告示番号	神奈川県告示第314号	箇所名	富岡東6丁目5
告示年月日	令和元年12月20日	所在地	横浜市金沢区富岡東6丁目及び 富岡西7丁目

