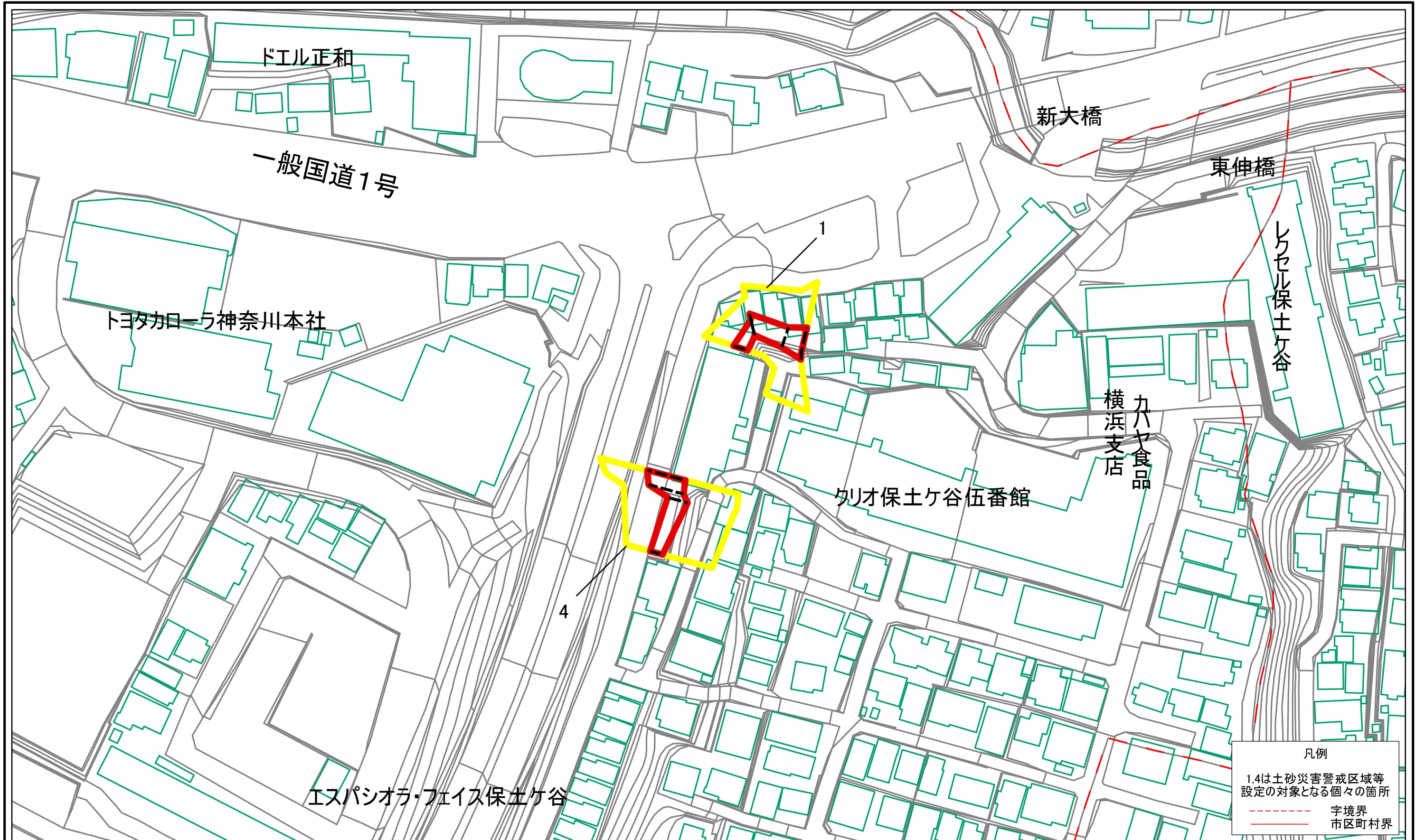
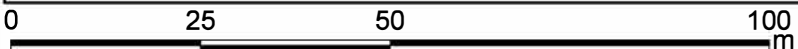
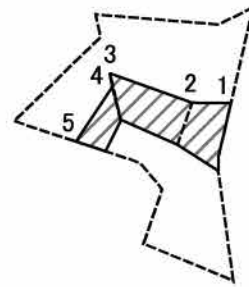


土砂災害警戒区域等指定図(その2-1)



土砂災害警戒区域・土砂災害特別警戒区域 区域図	土砂災害防止法施行令第二条の基準に該当する区域		縮尺 1:1,000	自然現象 の種類	急傾斜地の崩壊	箇所番号	106-H21-105
	土砂災害防止法 施行令第三条の 基準に該当する 区域			告示番号	神奈川県告示第83号	箇所名	狩場町3
	土砂等の(移動)高さが1m以下の場合、 土砂等の移動による力が100kN/mを超える区域			告示年月日	令和6年2月27日	所在地	横浜市保土ヶ谷区狩場町
	土砂等の堆積の高さが3mを超える区域						
	それ以外の区域						

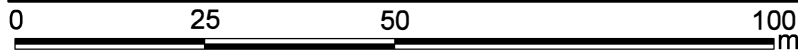
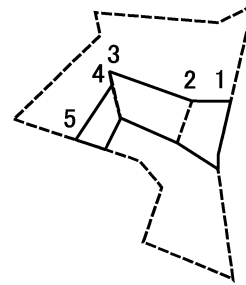
土砂災害警戒区域等指定図(その2-2)



図中の数字は横断測線番号を示す

土砂災害特別警戒区域の区域区分図 (急傾斜地の崩壊に伴う土石等の移動により建築物の地上部に作用すると想定される力)	土砂災害防止法施行令第二条の基準に該当する区域		N 縮尺 1:1,000	自然現象の種類	急傾斜地の崩壊	箇所番号	106-H21-105-1
	土砂災害防止法施行令第三条の基準に該当する区域			告示番号	神奈川県告示第83号	箇所名	狩場町3
	それ以外の区域			告示年月日	令和6年2月27日	所在地	横浜市保土ヶ谷区狩場町

土砂災害警戒区域等指定図(その2-3)

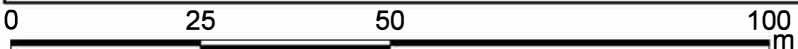
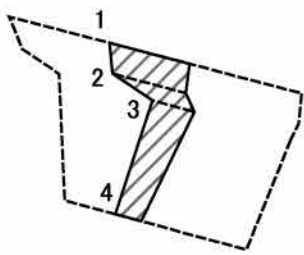


図中の数字は横断測線番号を示す

土砂災害特別警戒区域の区域区分図
 (急傾斜地の崩壊に伴う土石等の堆積により
 建築物の地上部に作用すると想定される力)

土砂災害防止法 施行令第三条の 基準に該当する 区域	土砂災害防止法施行令第二条の基準に該当する区域		N 縮尺 1:1,000	自然現象 の種類	急傾斜地の崩壊	箇所番号	106-H21-105-1
	土石等の堆積の高さが3mを超える区域			告示番号	神奈川県告示第83号	箇所名	狩場町3
	それ以外の区域			告示年月日	令和6年2月27日	所在地	横浜市保土ヶ谷区狩場町

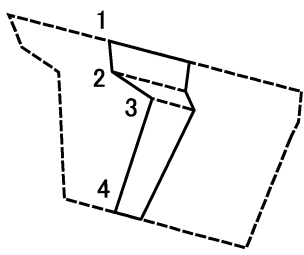
土砂災害警戒区域等指定図(その2-2)



図中の数字は横断測線番号を示す

土砂災害特別警戒区域の区域区分図 (急傾斜地の崩壊に伴う土石等の移動により建築物の地上部に作用すると想定される力)	土砂災害防止法施行令第二条の基準に該当する区域		N 縮尺 1:1,000	自然現象の種類	急傾斜地の崩壊	箇所番号	106-H21-105-4
	土砂災害防止法施行令第三条の基準に該当する区域			告示番号	神奈川県告示第83号	箇所名	狩場町3
	それ以外の区域			告示年月日	令和6年2月27日	所在地	横浜市保土ヶ谷区狩場町

土砂災害警戒区域等指定図(その2-3)



図中の数字は横断測線番号を示す

土砂災害特別警戒区域の区域区分図 (急傾斜地の崩壊に伴う土石等の堆積により建築物の地上部に作用すると想定される力)	土砂災害防止法施行令第二条の基準に該当する区域		N 縮尺 1:1,000	自然現象の種類	急傾斜地の崩壊	箇所番号	106-H21-105-4
	土砂災害防止法施行令第三条の基準に該当する区域			告示番号	神奈川県告示第83号	箇所名	狩場町3
	それ以外の区域			告示年月日	令和6年2月27日	所在地	横浜市保土ヶ谷区狩場町

