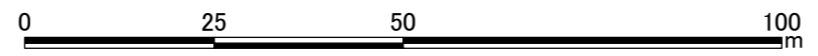
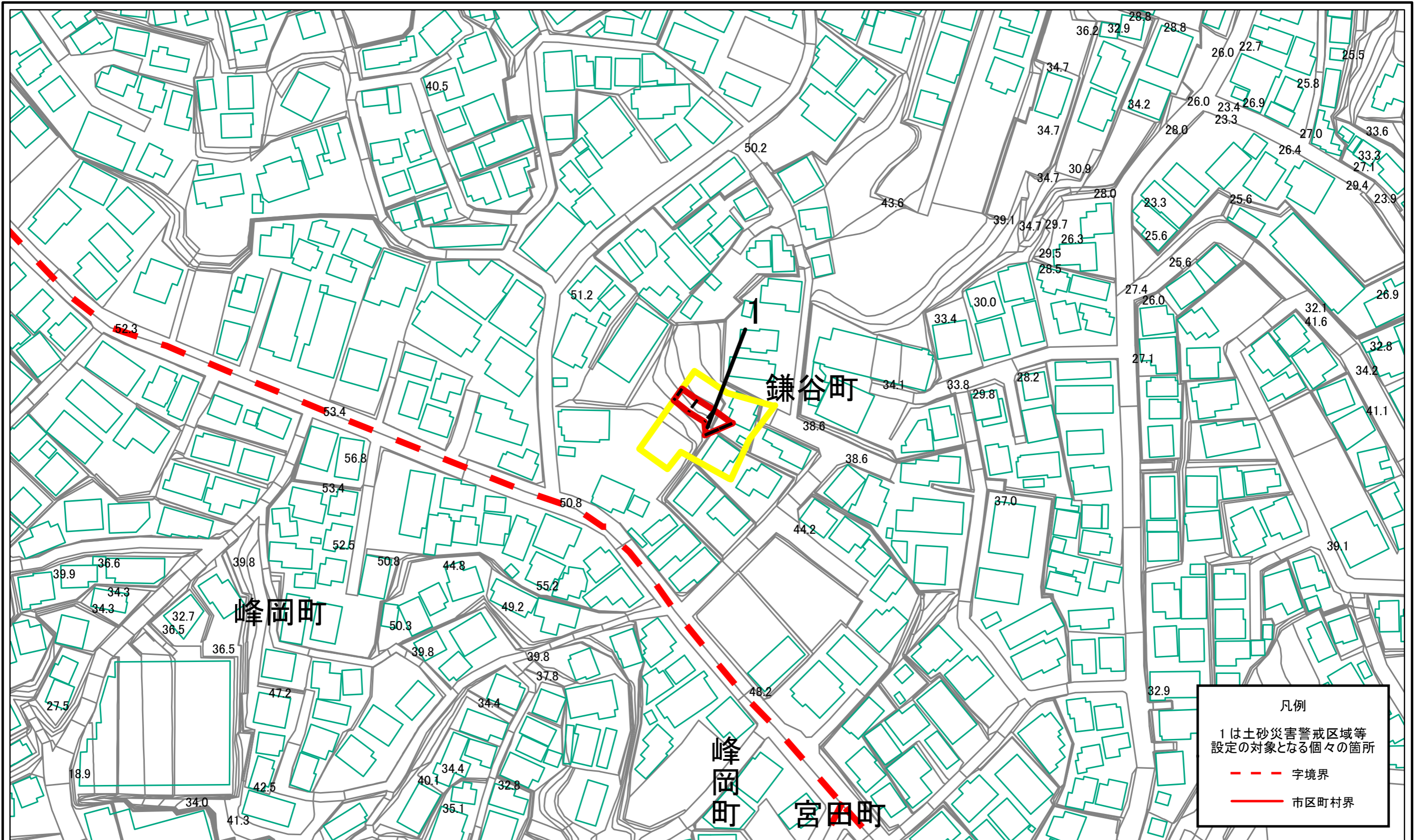


土砂災害警戒区域等指定図(その2-1)



土砂災害警戒区域・土砂災害特別警戒区域
区域図

土砂災害防止法施行令第二条の基準に該当する区域
土砂災害防止法
施行令第三条の
基準に該当する
区域
それ以外の区域

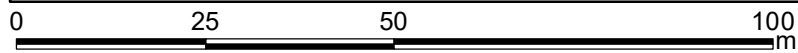
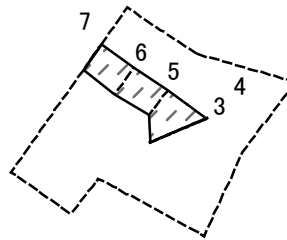
縮尺
1:1,000

自然現象
の種類
急傾斜地の崩壊

告示番号
神奈川県告示第227号
告示年月日
令和元年10月4日

箇所番号
106-H20-028
箇所名
鎌谷町4
所在地
横浜市保土ヶ谷区鎌谷町

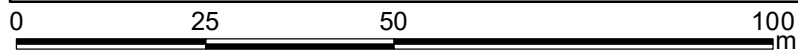
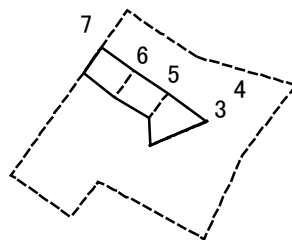
土砂災害警戒区域等指定図(その2-2)



図中の数字は横断測線番号を示す

土砂災害特別警戒区域の区域区分図 (急傾斜地の崩壊に伴う土石等の移動により建築物の地上部に作用すると想定される力)	土砂災害防止法施行令第二条の基準に該当する区域		N 縮尺 1:1,000	自然現象の種類	急傾斜地の崩壊	箇所番号	106-H20-028-1
	土砂災害防止法施行令第三条の基準に該当する区域			告示番号	神奈川県告示第227号	箇所名	鎌谷町4
	それ以外の区域			告示年月日	令和元年10月4日	所在地	横浜市保土ヶ谷区鎌谷町

土砂災害警戒区域等指定図(その2-3)



図中の数字は横断測線番号を示す

土砂災害特別警戒区域の区域区分図
 (急傾斜地の崩壊に伴う土石等の堆積により
 建築物の地上部に作用すると想定される力)

土砂災害防止法施行令第二条の基準に該当する区域



土砂災害防止法
 施行令第三条の
 基準に該当する
 区域



それ以外の区域



縮尺

1:1,000

自然現象 の種類	急傾斜地の崩壊	箇所番号	106-H20-028-1
告示番号	神奈川県告示第227号	箇所名	鎌谷町4
告示年月日	令和元年10月4日	所在地	横浜市保土ヶ谷区鎌谷町

