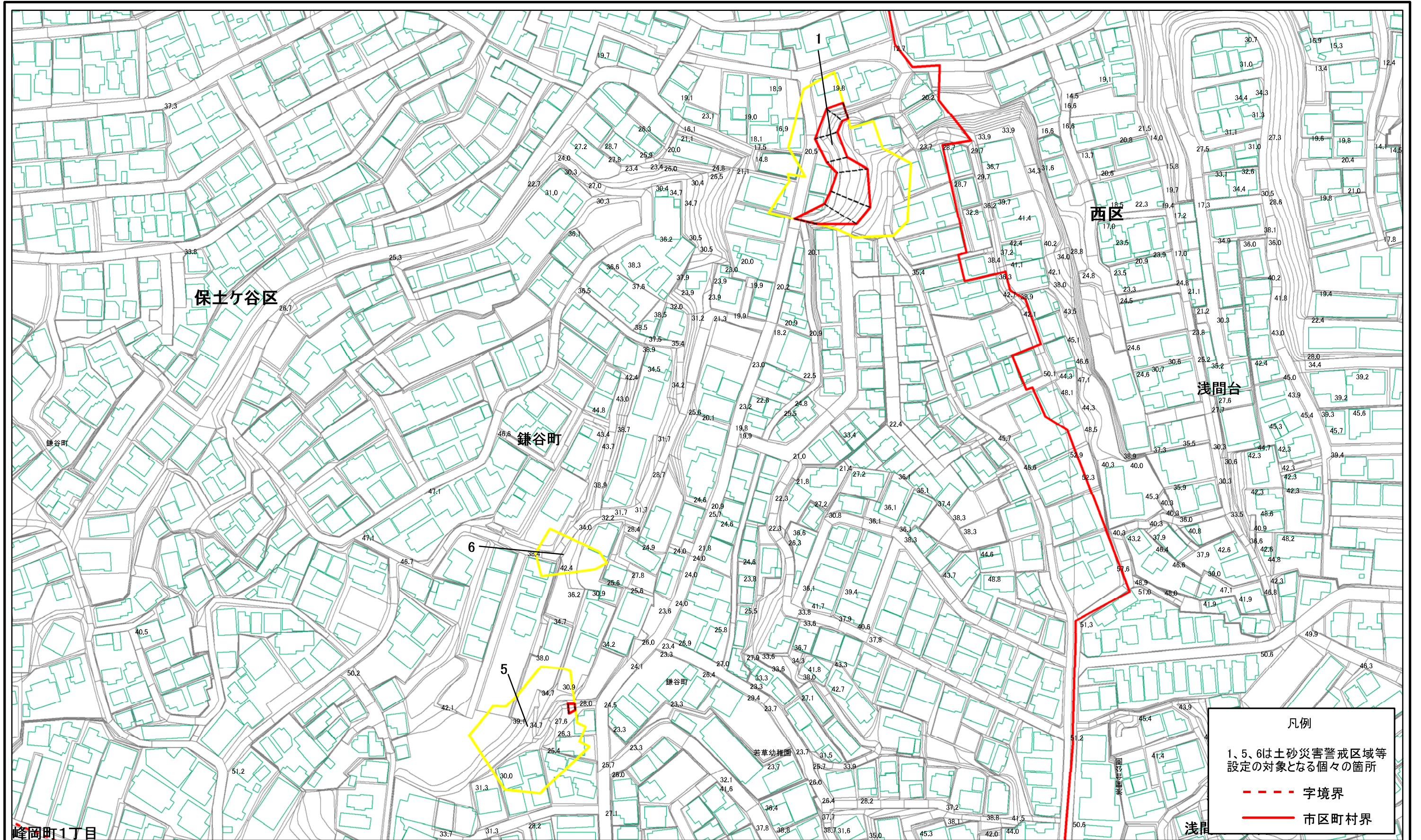


土砂災害警戒区域等指定図(その2-1)



凡例

1, 5, 6は土砂災害警戒区域等
設定の対象となる個々の箇所

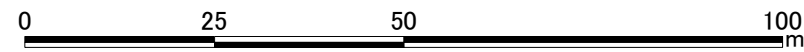
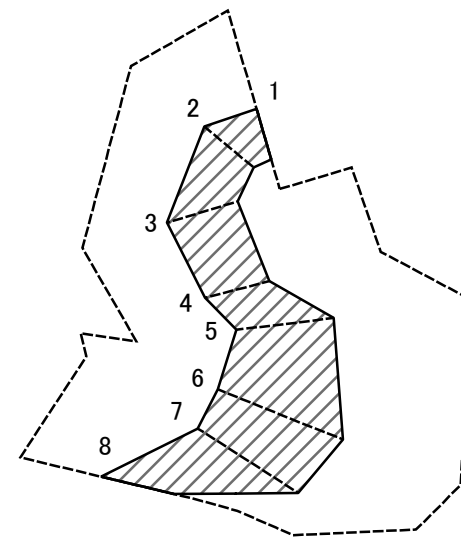
--- 字境界

— 市区町村界

0 25 50 100
m

土砂災害警戒区域・土砂災害特別警戒区域 区域図	土砂災害防止法施行令第二条の基準に該当する区域		N 縮尺 1:1,500	自然現象の種類	急傾斜地の崩壊	箇所番号	106-H20-026
	土砂災害防止法施行令第三条の基準に該当する区域			告示番号		箇所名	鎌谷町2
	それ以外の区域			告示年月日		所在地	横浜市保土ヶ谷区鎌谷町

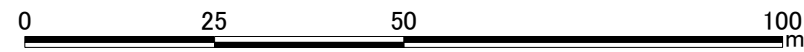
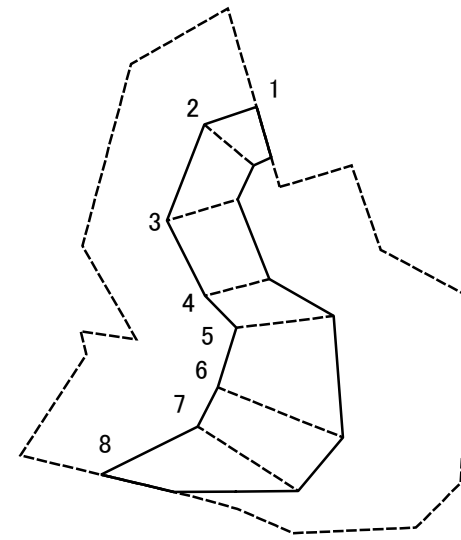
土砂災害警戒区域等の指定の公示に係る図書(その2-2)



図中の数字は横断測線番号を示す

様式-2-2(急) 土砂災害特別警戒区域の区域区分図 (急傾斜地の崩壊に伴う土石等の移動により 建築物の地上部に作用すると想定される力)	土砂災害防止法施行令第二条の基準に該当する区域		N 縮尺 1:1,000	自然現象の種類	急傾斜地の崩壊	箇所番号	106-H20-026-1
	土砂災害防止法施行令第三条の基準に該当する区域			告示番号		箇所名	鎌谷町2-1
	それ以外の区域			告示年月日		所在地	横浜市保土ヶ谷区鎌谷町

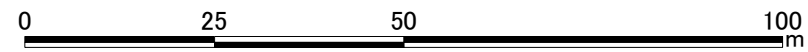
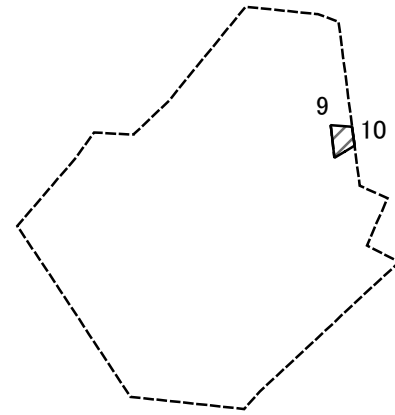
土砂災害警戒区域等の指定の公示に係る図書(その2-3)



図中の数字は横断測線番号を示す

様式-2-3(急) 土砂災害特別警戒区域の区域区分図 (急傾斜地の崩壊に伴う土石等の堆積により 建築物の地上部に作用すると想定される力)	土砂災害防止法施行令第二条の基準に該当する区域		N 縮尺 1:1,000	自然現象の種類	急傾斜地の崩壊	箇所番号	106-H20-026-1
	土砂災害防止法施行令第三条の基準に該当する区域			告示番号		箇所名	鎌谷町2-1
	それ以外の区域			告示年月日		所在地	横浜市保土ヶ谷区鎌谷町

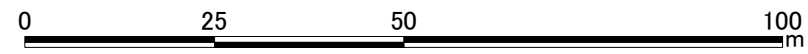
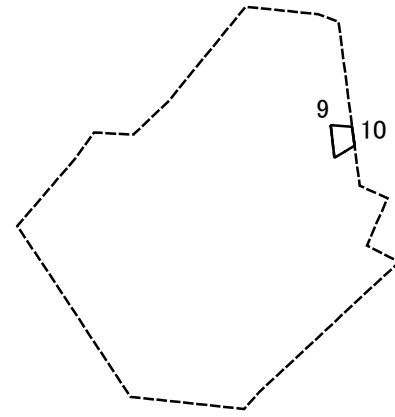
土砂災害警戒区域等の指定の公示に係る図書(その2-2)



図中の数字は横断測線番号を示す

様式-2-2(急) 土砂災害特別警戒区域の区域区分図 (急傾斜地の崩壊に伴う土石等の移動により 建築物の地上部に作用すると想定される力)	土砂災害防止法施行令第二条の基準に該当する区域		N 縮尺 1:1,000	自然現象の種類	急傾斜地の崩壊	箇所番号	106-H20-026-5
	土砂災害防止法施行令第三条の基準に該当する区域			告示番号		箇所名	鎌谷町2-5
	それ以外の区域		告示年月日		所在地	横浜市保土ヶ谷区鎌谷町	

土砂災害警戒区域等の指定の公示に係る図書(その2-3)



図中の数字は横断測線番号を示す

様式-2-3(急) 土砂災害特別警戒区域の区域区分図 (急傾斜地の崩壊に伴う土石等の堆積により 建築物の地上部に作用すると想定される力)	土砂災害防止法施行令第二条の基準に該当する区域		N 縮尺 1:1,000	自然現象の種類	急傾斜地の崩壊	箇所番号	106-H20-026-5
	土砂災害防止法施行令第三条の基準に該当する区域			告示番号		箇所名	鎌谷町2-5
	それ以外の区域			告示年月日		所在地	横浜市保土ヶ谷区鎌谷町

