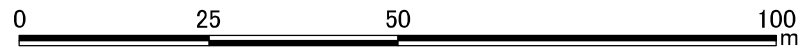
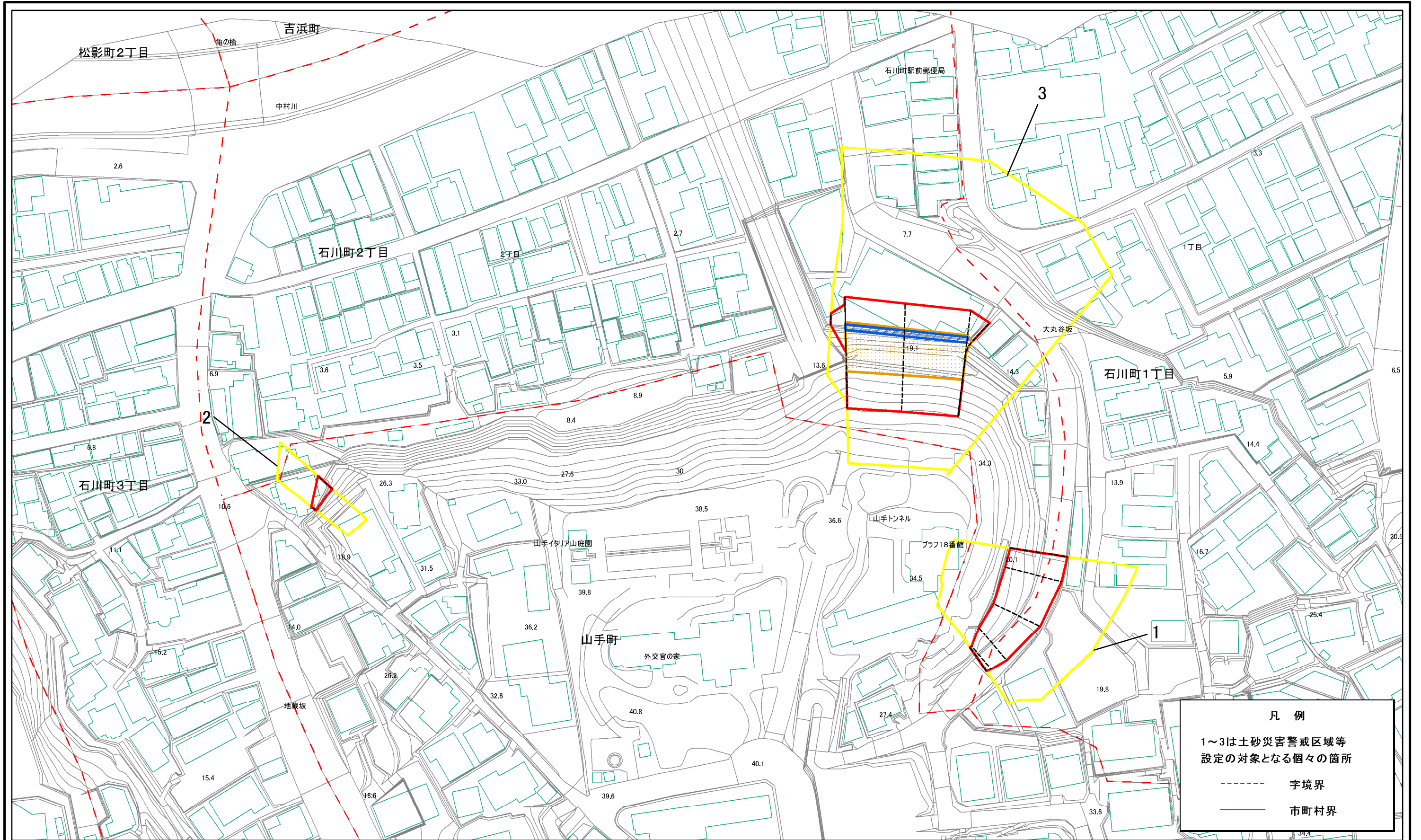


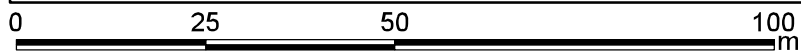
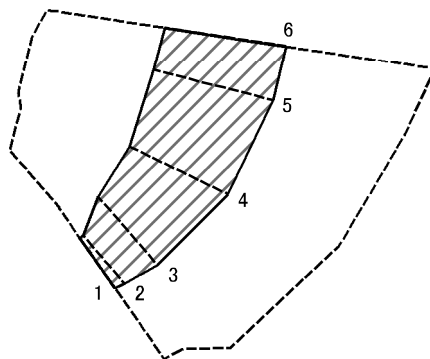
土砂災害警戒区域等指定図(その2-1)



凡例	
1~3は土砂災害警戒区域等設定の対象となる個々の箇所	
	字境界
	市町村界

土砂災害警戒区域・土砂災害特別警戒区域区域図		縮尺		告示番号		告示年月日	
土砂災害防止法施行令第二条の基準に該当する区域		縮尺	1:1,000	告示番号	神奈川告示第111号	告示年月日	令和3年3月16日
土砂災害防止法施行令第三条の基準に該当する区域							
土砂等の(移動)高さが1m以下の場合、土砂等の移動による力が100kN/mを超える区域							
土砂等の堆積の高さが3mを超える区域							
それ以外の区域							
				自然現象の種類	急傾斜地の崩壊	箇所番号	104-H20-002
				告示年月日	令和3年3月16日	箇所名	石川町2丁目1
						所在地	横浜市中区石川町1丁目、石川町2丁目及び山手町

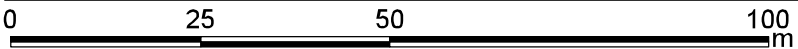
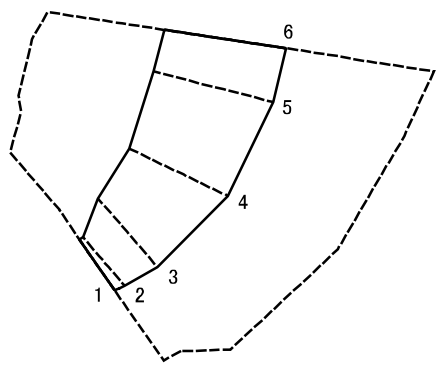
土砂災害警戒区域等指定図(その2-2)



図中の数字は横断測線番号を示す

土砂災害特別警戒区域の区域区分図 (急傾斜地の崩壊に伴う土石等の移動により建築物の地上部に作用すると想定される力)	土砂災害防止法施行令第二条の基準に該当する区域		N 縮尺 1:1,000	自然現象の種類	急傾斜地の崩壊	箇所番号	104-H20-002-1
	土砂災害防止法施行令第三条の基準に該当する区域			告示番号	神奈川県告示第111号	箇所名	石川町2丁目1-1
	それ以外の区域			告示年月日	令和3年3月16日	所在地	横浜市中区石川町1丁目、石川町2丁目及び山手町

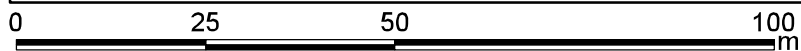
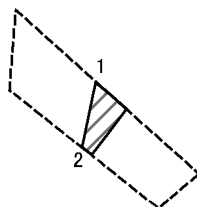
土砂災害警戒区域等指定図(その2-3)



図中の数字は横断測線番号を示す

土砂災害特別警戒区域の区域区分図 (急傾斜地の崩壊に伴う土石等の堆積により建築物の地上部に作用すると想定される力)	土砂災害防止法施行令第二条の基準に該当する区域		N 縮尺 1:1,000	自然現象の種類	急傾斜地の崩壊	箇所番号	104-H20-002-1
	土砂災害防止法施行令第三条の基準に該当する区域			告示番号	神奈川県告示第111号	箇所名	石川町2丁目1-1
	それ以外の区域			告示年月日	令和3年3月16日	所在地	横浜市中区石川町1丁目、石川町2丁目及び山手町

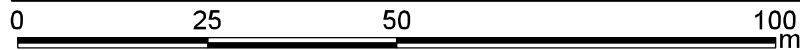
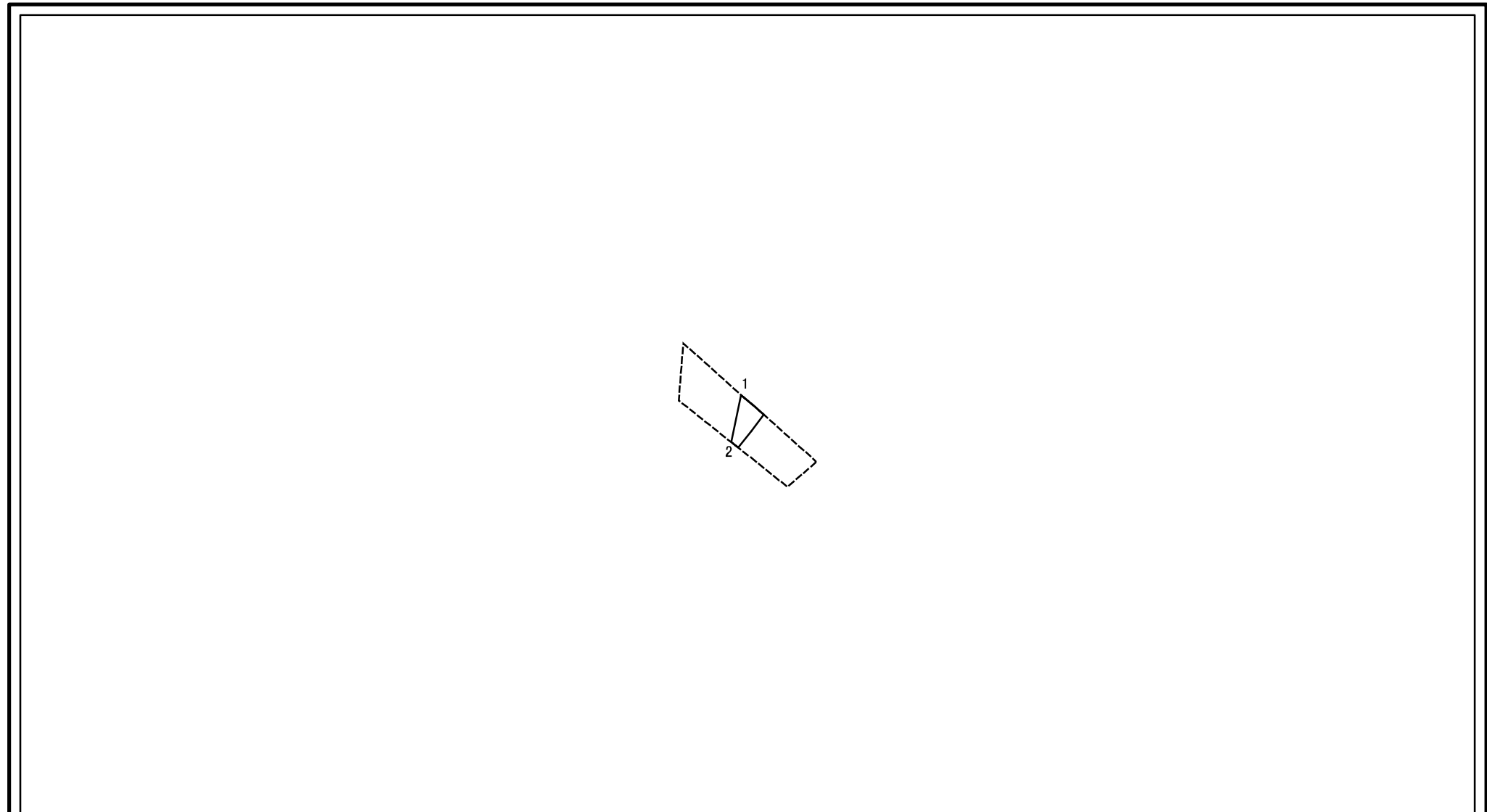
土砂災害警戒区域等指定図(その2-2)



図中の数字は横断測線番号を示す

土砂災害特別警戒区域の区域区分図 (急傾斜地の崩壊に伴う土石等の移動により建築物の地上部に作用すると想定される力)	土砂災害防止法施行令第二条の基準に該当する区域		N 縮尺 1:1,000	自然現象の種類	急傾斜地の崩壊	箇所番号	104-H20-002-2
	土砂災害防止法施行令第三条の基準に該当する区域			告示番号	神奈川県告示第111号	箇所名	石川町2丁目1-2
	それ以外の区域			告示年月日	令和3年3月16日	所在地	横浜市中区石川町1丁目、石川町2丁目及び山手町


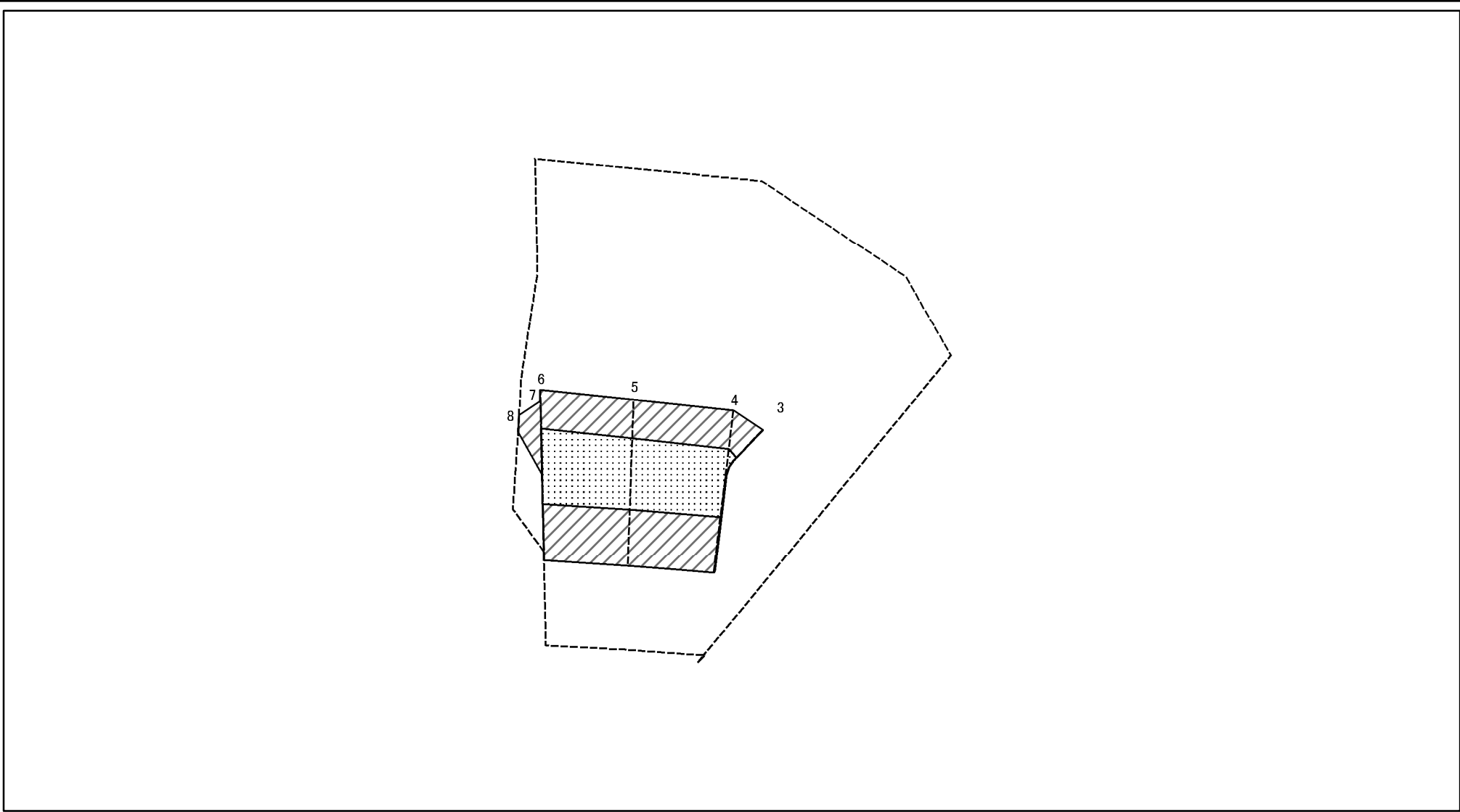
土砂災害警戒区域等指定図(その2-3)



図中の数字は横断測線番号を示す

土砂災害特別警戒区域の区域区分図 (急傾斜地の崩壊に伴う土石等の堆積により建築物の地上部に作用すると想定される力)	土砂災害防止法施行令第二条の基準に該当する区域		N 縮尺 1:1,000	自然現象の種類	急傾斜地の崩壊	箇所番号	104-H20-002-2
	土砂災害防止法施行令第三条の基準に該当する区域			告示番号	神奈川県告示第111号	箇所名	石川町2丁目1-2
	それ以外の区域			告示年月日	令和3年3月16日	所在地	横浜市中区石川町1丁目、石川町2丁目及び山手町

土砂災害警戒区域等指定図(その2-2)



図中の数字は横断測線番号を示す

土砂災害特別警戒区域の区域区分図
(急傾斜地の崩壊に伴う土石等の移動により建築物の地上部に作用すると想定される力)


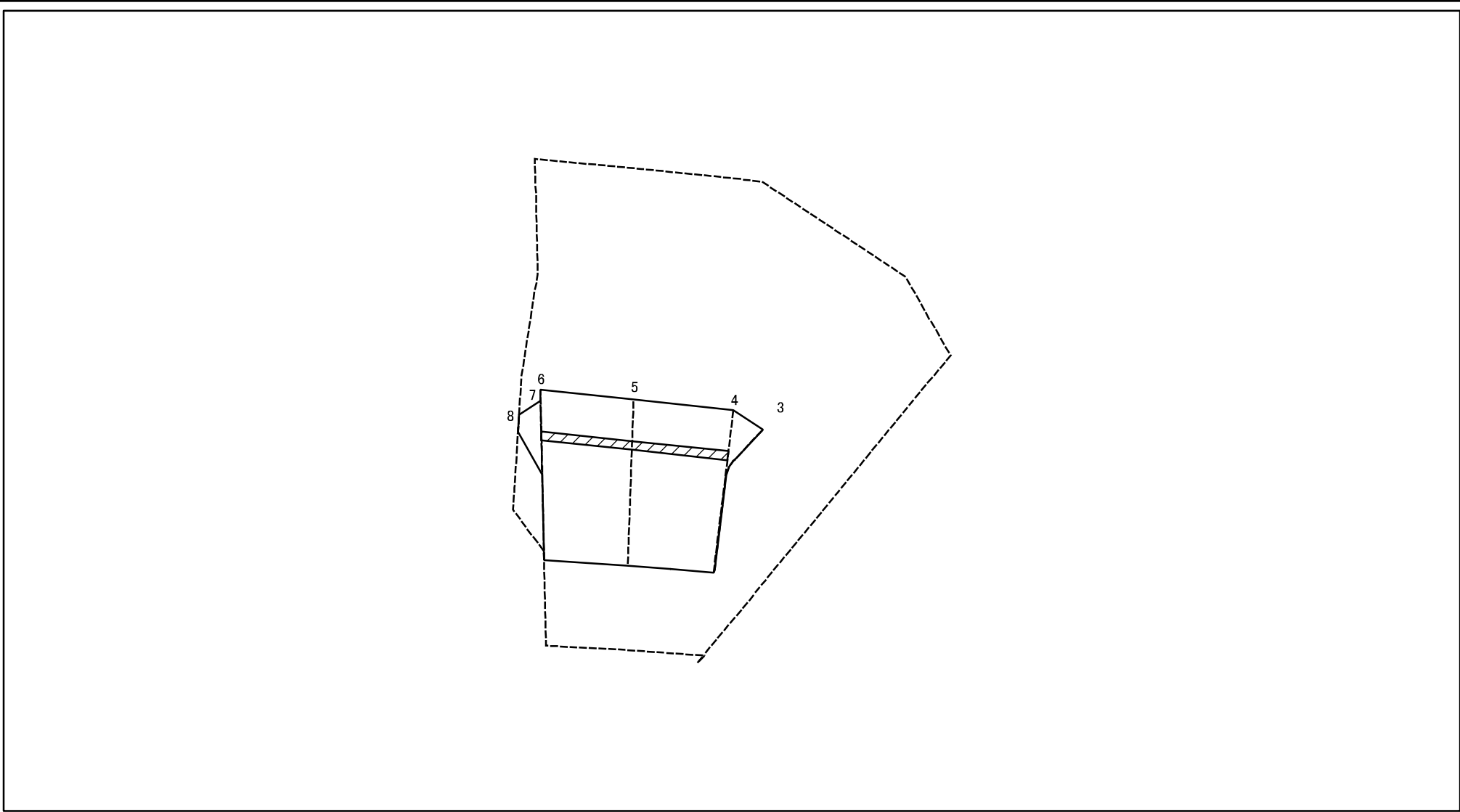
土砂災害防止法施行令第二条の基準に該当する区域	
土砂災害防止法施行令第三条の基準に該当する区域	
それ以外の区域	

N

縮尺 1:1,000

自然現象の種類	急傾斜地の崩壊	箇所番号	104-H20-002-3
告示番号	神奈川県告示第111号	箇所名	石川町2丁目1-3
告示年月日	令和3年3月16日	所在地	横浜市中区石川町1丁目、石川町2丁目及び山手町

土砂災害警戒区域等指定図(その2-3)



図中の数字は横断測線番号を示す

土砂災害特別警戒区域の区域区分図 (急傾斜地の崩壊に伴う土石等の堆積により建築物の地上部に作用すると想定される力)	土砂災害防止法施行令第二条の基準に該当する区域		N 縮尺 1:1,000	自然現象の種類	急傾斜地の崩壊	箇所番号	104-H20-002-3
	土砂災害防止法施行令第三条の基準に該当する区域			告示番号	神奈川県告示第111号	箇所名	石川町2丁目1-3
	それ以外の区域			告示年月日	令和3年3月16日	所在地	横浜市中区石川町1丁目、石川町2丁目及び山手町

