

第241回

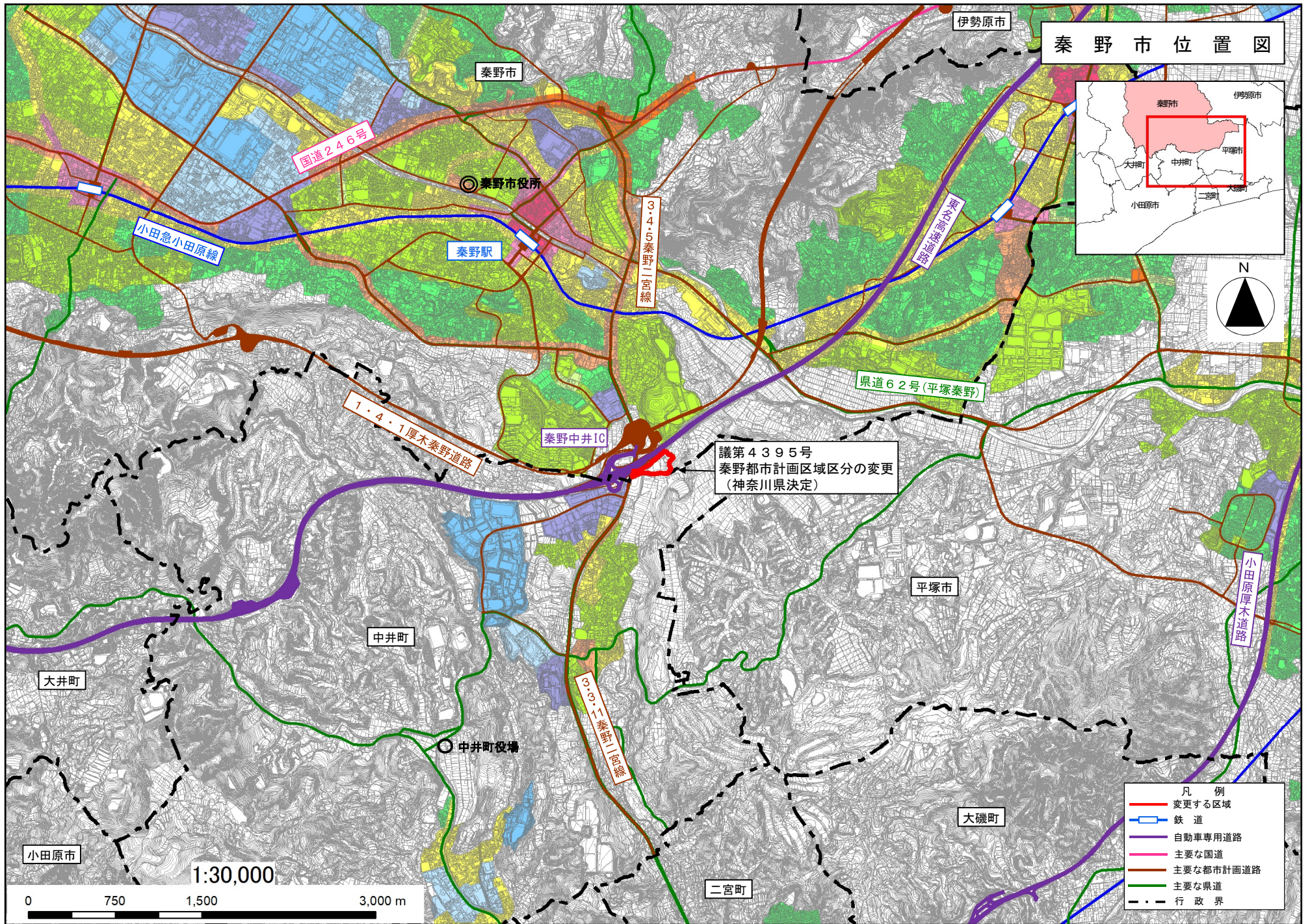
神奈川県都市計画審議会

図 面 集

令和5年2月3日

目次

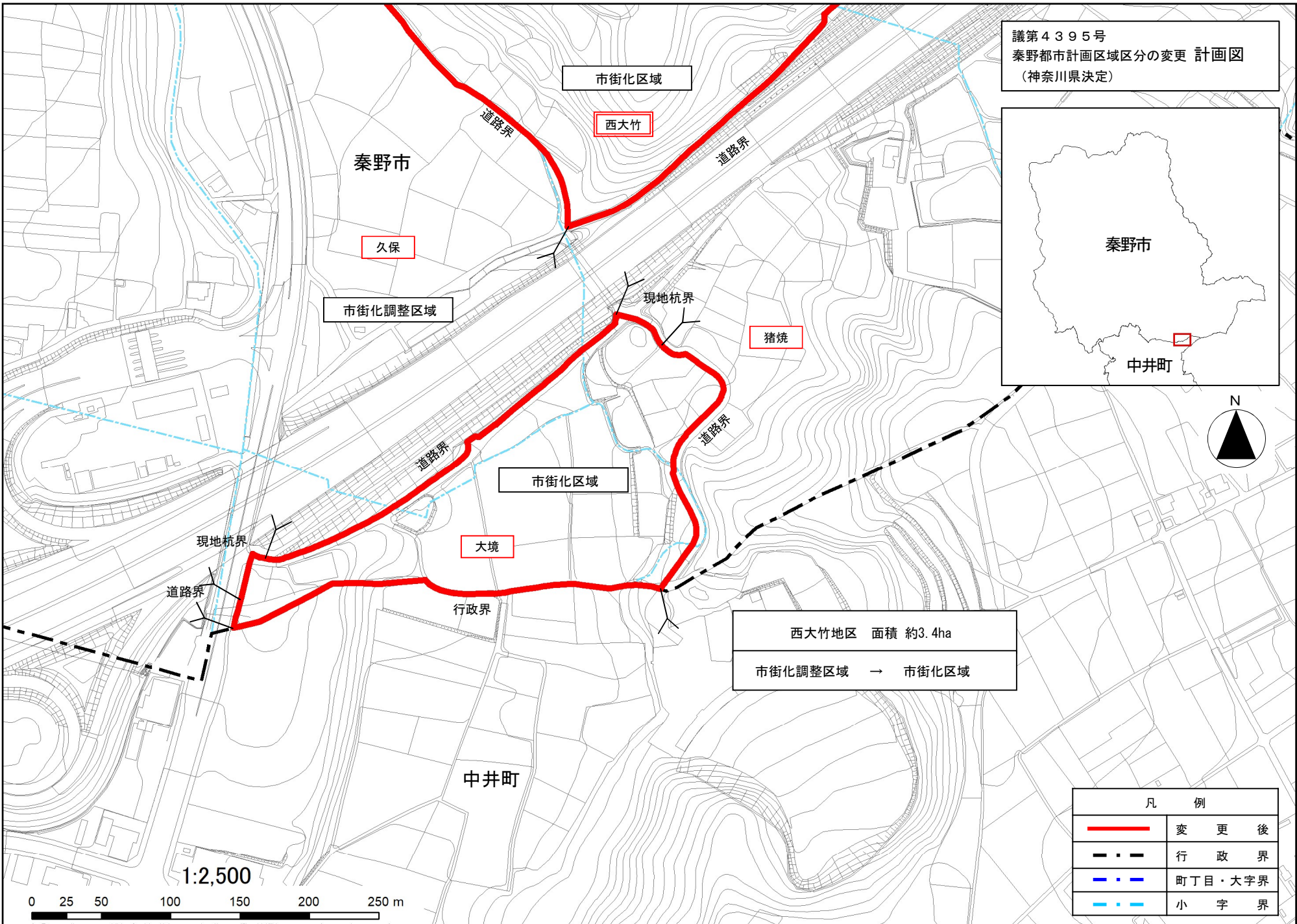
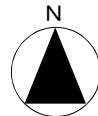
番号	議題 番号	都市名	件 名	頁	
				位置図	計画図
1	4395	秦野市	秦野都市計画区域区分の変更（西大竹地区）	1	2
2	4396	中井町	大井都市計画区域区分の変更（諏訪地区）	3	4
3	4397	秦野市	秦野都市計画道路の変更（3・4・15号菩提横野線）	5	6, 7



この図面・地図は、平塚市長、小田原市長、秦野市長、伊勢原市長、大磯町長、二宮町長、中井町長及び大井町長の承認を得て、同市町発行の都市計画基本図を使用・複製して調製したものです。
(小田原市 都計第43号)

この図面は、平塚市、小田原市、秦野市、伊勢原市、大磯町、二宮町、中井町及び大井町との協議を経て、同市町作成の都市計画決定データを使用して作成したものです。

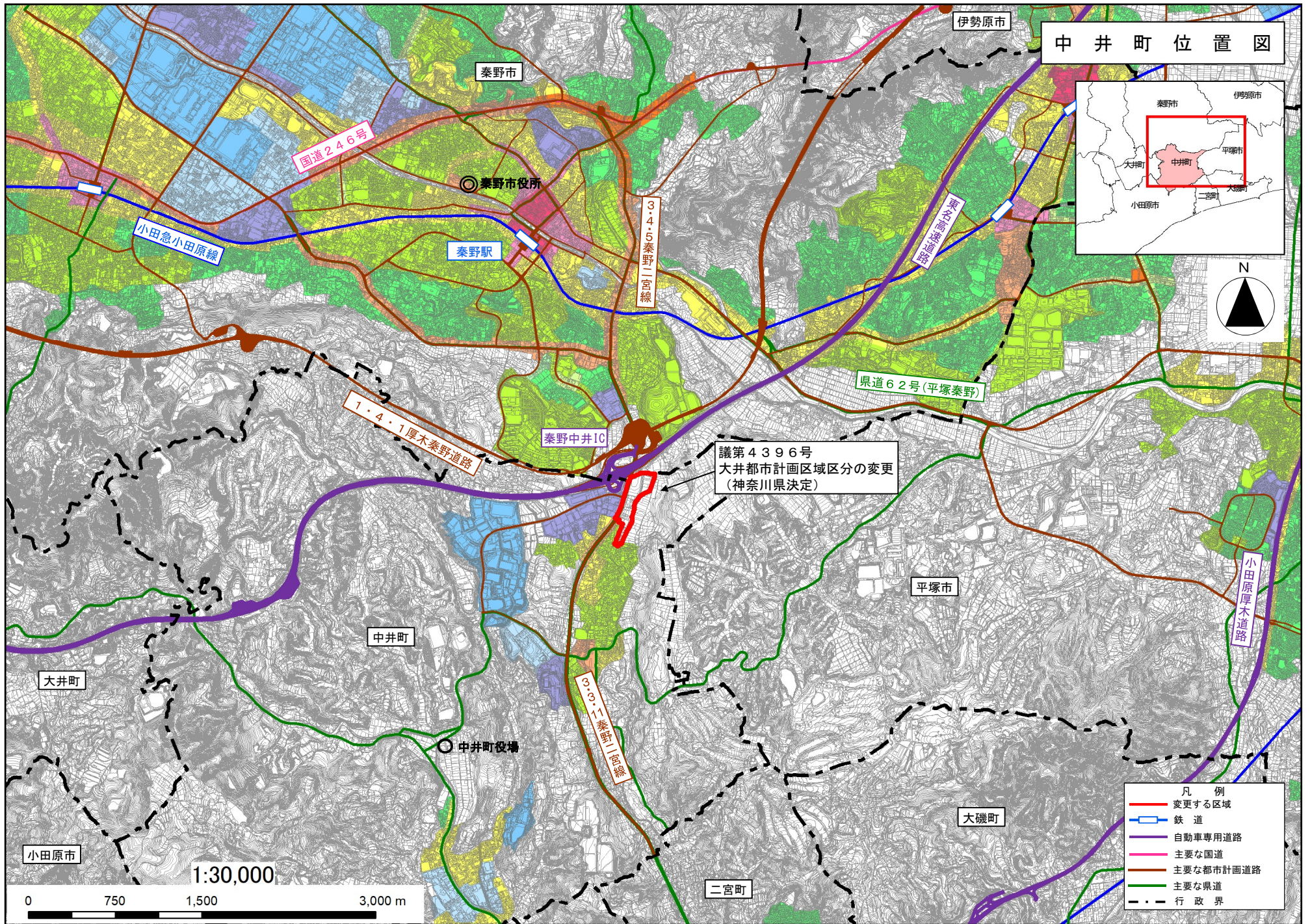
議第4395号
 秦野都市計画区域区分の変更 計画図
 (神奈川県決定)



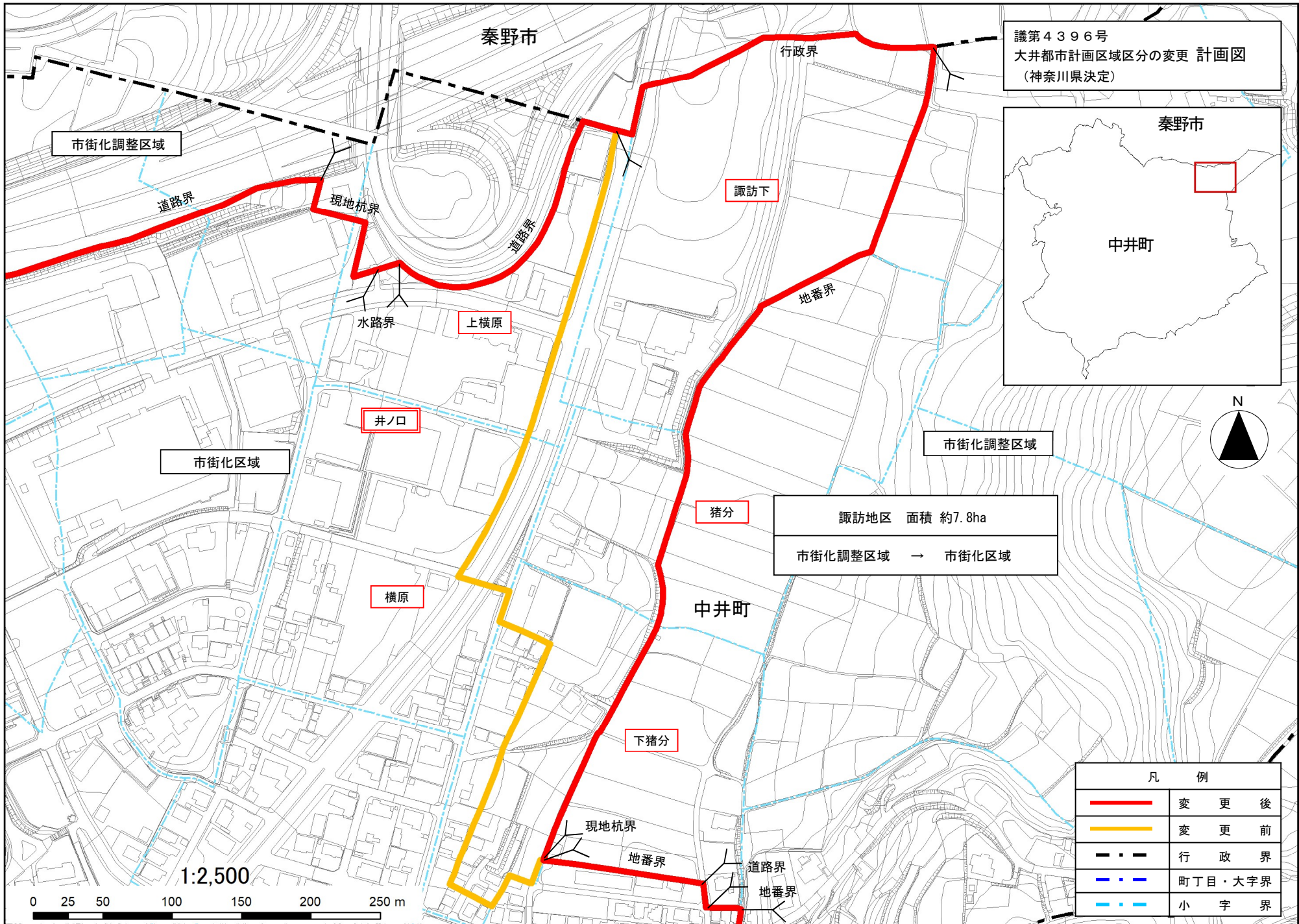
西大竹地区 面積 約3.4ha
 市街化調整区域 → 市街化区域

凡 例	
	変 更 後
	行 政 界
	町 丁 目 ・ 大 字 界
	小 字 界

この地図は、秦野市長及び中井町長の承認を得て、同市町発行の都市計画基本図を複製して調整したものです。
 この図面は、秦野市及び中井町との協議を経て、同市町作成の都市計画決定データを使用して作成したものです。



この図面・地図は、平塚市長、小田原市長、秦野市長、伊勢原市長、大磯町長、二宮町長、中井町長及び大井町長の承認を得て、同市町発行の都市計画基本図を使用・複製して調製したものです。
 (小田原市 都計第43号)
 この図面は、平塚市、小田原市、秦野市、伊勢原市、大磯町、二宮町、中井町及び大井町との協議を経て、同市町作成の都市計画決定データを使用して作成したものです。



議第4396号
大井都市計画区域区分の変更 計画図
(神奈川県決定)



諏訪地区 面積 約7.8ha
市街化調整区域 → 市街化区域

凡 例	
—	変 更 後
—	変 更 前
- · -	行 政 界
- · · -	町 丁 目 · 大 字 界
- · · · -	小 字 界

この地図は、平塚市長、秦野市長及び中井町長の承認を得て、同市町発行の都市計画基本図を複製して調製したものです。
この図面は、平塚市、秦野市及び中井町との協議を経て、同市町作成の都市計画決定データを使用して作成したものです。