

○ 令和元年東日本台風では、各地で戦後最大を超える洪水により甚大な被害が発生したことを踏まえ、山王川水系においても、ハード・ソフト一体となった実効性のある事前防災対策を加速していくために、以下の取組を実施していくことで、時間雨量約43mmの規模の洪水を安全に流下させ、流域における浸水被害の軽減を図る。

■被害の軽減、早期復旧・復興のための対策

- ・ハザードマップの改良、周知、活用
- ・危機管理型水位計・簡易型河川監視カメラ等の設置・更新
- ・タイムラインに基づく実践的な訓練の実施
- ・防災教育や防災知識の普及
- ・避難情報の発令に着目したタイムラインの検証、見直し
- ・要配慮者利用施設への対応等を考慮した避難計画の作成および避難訓練の実施
- ・マイ・タイムラインの取組推進
- ・避難行動や被害軽減行動を実行するための情報提供
- ・水防活動の効率化及び水防体制の強化に向けた取組
- ・水災害リスク情報の充実、水災害リスク情報空白地帯の解消

■被害対象を減少させるための対策

- ・災害リスクを踏まえた立地適正化計画の推進と立地抑制
- ・水災害リスク情報の充実（内水浸水想定区域等）
- ・水災害リスク情報空白地帯の解消（土砂災害警戒区域等）等

■氾濫をできるだけ防ぐ・減らすための対策

- ・護岸整備、河道掘削、河道拡幅、橋梁架替
- ・砂防堰堤等の整備
- （「いのち」と「くらし」を守る土砂災害対策）
- ・一定規模以上の開発行為に対する雨水貯留・浸透施設の設置義務づけ
- ・上流域における森林整備及び治山対策



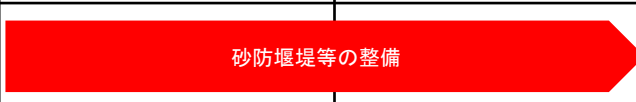


※ 河川管理上必要な河道掘削や樹木伐採を適宜実施する。
 ※ 具体的な対策内容については、今後、調査・検討等により変更となる場合がある。

○ 山王川では、県、市が一体となって、以下の手順で「流域治水」を推進する。

【短期】 河川における対策として、上流部において、河道整備に必要な橋梁架替を完成させるとともに護岸整備・河道拡幅を進める。

【中期・中長期】 引き続き、上流部において、護岸整備・河道拡幅を進めるとともに、護岸整備の進展に合わせて、河口から河道掘削を進める。

○ あわせて、立地適正化計画の推進及び立地抑制等を進める。また、避難体制の強化や観測機器の設置拡大等のソフト対策を実施する。

区分	対策内容	実施主体	工程		
			短期	中期	中長期
氾濫をできるだけ防ぐ・減らすための対策	護岸整備、河道拡幅、橋梁架替	神奈川県	<div style="border: 1px solid black; padding: 2px;">小田急橋梁架替完成</div> 		
	河道掘削	神奈川県			
	砂防堰堤等の整備 (「いのち」と「くらし」を守る土砂災害対策)	神奈川県			
	上流域における森林整備及び治山対策	神奈川県			
被害対象を減少させるための対策	水災害リスク情報の充実、水災害リスク情報空白地帯の解消 (内水浸水想定区域等)	県 小田原市			
	リスクが高い区域における立地抑制 (立地適正化計画の推進)	小田原市			
被害の軽減、早期復旧・復興のための対策	ソフト対策のための整備	神奈川県			
	避難体制等の強化	神奈川県、小田原市			

