

# 北丹沢・表丹沢方面の自然公園情報

日付：平成31年4月16日(火)－17日(水)

コース：釜立沢－青根分岐－姫次－蛭ヶ岳－丹沢山－塔ノ岳－三ノ塔－秦野ビジターセンター

天気：【一日目】晴れ、【二日目】曇り

温度：【一日目】11時30分頃青野分岐付近：13℃、【二日目】8時頃不動ノ峰付近：10℃


## <登山道情報>

【一日目】釜立沢－青根分岐－姫次－蛭ヶ岳

- 姫次までの尾根沿いは主にカラマツ林の中を歩きます。もう少しすると淡い黄緑色の新緑が楽しめますが、今はまだ固い冬芽に覆われています。
- 姫次の手前に東海自然歩道全コースの中での最高標高地点があり、標高1433メートルの標識も設置されているためわかりやすいです。



- 姫次ではカラマツ林の向こうに富士山を望むことができます。この日も晴れていて富士山を眺めることができました。




- 神奈川県最高峰蛭ヶ岳山頂に到着しました。この日は最高峰からの夕日と富士山の組み合わせを楽しみ一日を終えました。




【二日目】蛭ヶ岳ー丹沢山ー塔ノ岳ー三ノ塔ー秦野ビジターセンター

- 清々しい朝の空気の中を歩きます。富士山や丹沢の山々を見渡すことができます。



- 朝は展望がありましたが、丹沢山を過ぎたあたりから山頂付近には雲がかかり、塔ノ岳に到着する頃には周りが白く覆われて先が見えにくい状態になりました。



●三ノ塔の休憩所がリニューアルされ、綺麗になっています。窓も大きく建物の中からも丹沢の山々を眺めることができるようになりました。



## <自然情報>

●春の花がだんだんと山を賑わせてきています。



●イヌブナの芽生えを見つけました。大きな子葉が特徴的です。

