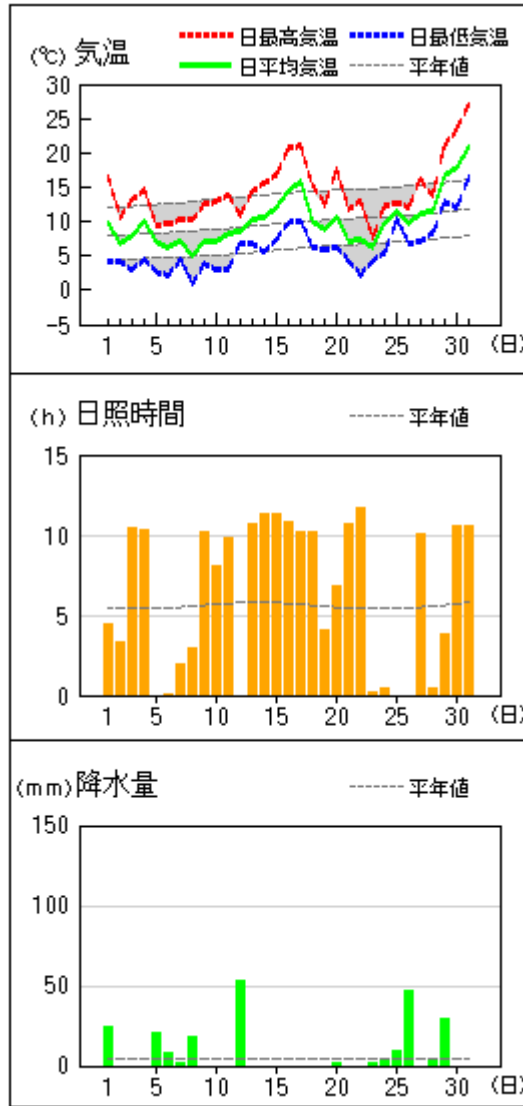


神奈川県 of 気象概況

令和6年(2024年)3月

横浜の気象経過



横浜の統計値

	気温()			日照時間(h)			降水量(mm)		
	平均気温	平年値	階級区分	日照時間	平年値	階級区分	降水量	平年値	階級区分
上旬	7.4	8.3	低い	51.8	51.9	平年並	73.5	54.0	多い
中旬	11.0	9.9	高い	85.2	58.9	かなり多い	54.5	32.7	多い
下旬	11.8	10.8	高い	58.6	59.5	平年並	95.0	52.8	多い
月	10.1	9.7	平年並	195.6	168.8	多い	223.0	139.5	かなり多い

横浜地方気象台

【目次】

目次	1
気象概況	2
話題	3
気象分布図	4
気象経過図	5
特別警報・警報・注意報の発表状況	7

「神奈川県気象概況」の取り扱いについて

横浜地方気象台 2024

本資料は、横浜地方気象台ホームページの利用規約に準拠します。

(<https://www.data.jma.go.jp/yokohama/shosai/03-about/01-sosiki/02-copyright.html>)

本資料に含まれているデータ等を利用した場合は、「横浜地方気象台提供」と明記願います。



問い合わせ先：横浜地方気象台

TEL：045(621)1999

ホームページ <https://www.data.jma.go.jp/yokohama/index.html>

【気象概況】

上旬および下旬は本州付近を低気圧と高気圧が交互に通過したため、天気は数日の周期で変わり、中旬は高気圧に覆われて晴れた日が多くなりました。また、本州付近を低気圧が通過した影響で、12日と26日は大雨となりました。

県内の各観測点の月平均気温は9.3~10.3で、平年並か平年より高くなりました。月間日照時間は183.7~195.6時間で、平年より多くなりました。月降水量は170.0~372.5mmで、平年より多く、相模原中央、横浜、小田原、三浦では平年よりかなり多くなりました。

上旬：西高東低の気圧配置や高気圧に覆われて晴れた日もありましたが、湿った空気の影響や本州付近を低気圧が通過した影響で雨やみぞれの日もあり、天気は周期的に変化しました。

旬平均気温は6.8~7.6で、平年並か平年より低くなりました。旬間日照時間は46.5~58.2時間で、平年並か平年より多くなりました。旬降水量は51.0~78.0mmで、平年並か平年より多くなりました。

	昼 (06h00m ~ 18h00m)	夜 (18h00m ~ 翌06h00m)
1日	曇時々雨後晴	雨後曇時々晴
2日	曇時々晴	曇時々晴
3日	晴	晴
4日	晴	曇一時晴
5日	雨時々曇	雨
6日	雨後時々曇	曇
7日	曇後時々晴	雨時々曇後みぞれ
8日	曇時々みぞれ一時雨後晴	晴時々曇
9日	晴	晴一時曇
10日	晴後一時雨	晴

中旬：西高東低の気圧配置や高気圧に覆われて晴れた日が多くなりましたが、本州付近を低気圧が通過した影響で雨の日もあり、12日は大雨となりました。

旬平均気温は9.8~11.3で、平年並か平年より高くなりました。旬間日照時間は79.4~85.2時間で、平年より多く、海老名、横浜、辻堂、小田原では平年よりかなり多くなりました。旬降水量は31.5~63.0mmで、平年並か平年より多く、三浦では平年よりかなり多くなりました。

	昼 (06h00m ~ 18h00m)	夜 (18h00m ~ 翌06h00m)
11日	晴後一時曇	曇
12日	大雨時々曇	曇時々雨
13日	晴一時曇	晴一時曇
14日	晴	晴
15日	晴	晴
16日	晴	晴後雨時々曇
17日	晴	曇
18日	晴	晴後一時曇
19日	曇後時々晴	曇後晴
20日	晴後曇一時雨、雷を伴う	晴一時曇

下旬：高気圧に覆われて晴れた日もありましたが、前線や湿った空気の影響で雨や雪が降った日もあり、天気は周期的に変化しました。また、26日は本州付近に前線を伴った低気圧が通過した影響で大雨となりました。

県内各観測所の旬平均気温は11.1～11.9 で、平年より高くなりました。旬間日照時間は51.0～58.6時間で、平年並か平年より少なくなりました。旬降水量は77.5～234.0 mmで、平年より多く、相模湖、相模原中央、海老名、平塚、箱根、小田原、三浦では平年よりかなり多くなりました。

	昼(06h00m～18h00m)	夜(18h00m～翌06h00m)
21日	晴	晴一時曇
22日	晴後一時雨	晴時々曇
23日	曇時々雪一時みぞれ後雨	晴時々曇
24日	曇後時々雨	雨
25日	雨後一時曇	曇後時々雨
26日	大雨、雷を伴う	雨後晴
27日	晴後時々曇	晴後曇一時雨
28日	曇後時々雨	雨
29日	雨後時々晴	晴
30日	晴後一時曇	曇後晴
31日	晴後一時曇	曇後一時雨

【話題】

気温の変動大きく

上旬と下旬のはじめを中心に西高東低の気圧配置となり、寒気が流れ込みやすい時期がありました。またそのほかの時期は暖かい空気に覆われやすく、下旬の中頃以降は特に暖かい空気が流れ込みました。このため雪が降った日や夏日(日最高気温が25度以上)となった日があり、気温の変動が大きくなりました。なお、30日と31日には、3月としての日最高気温の記録を更新した地点もありました。

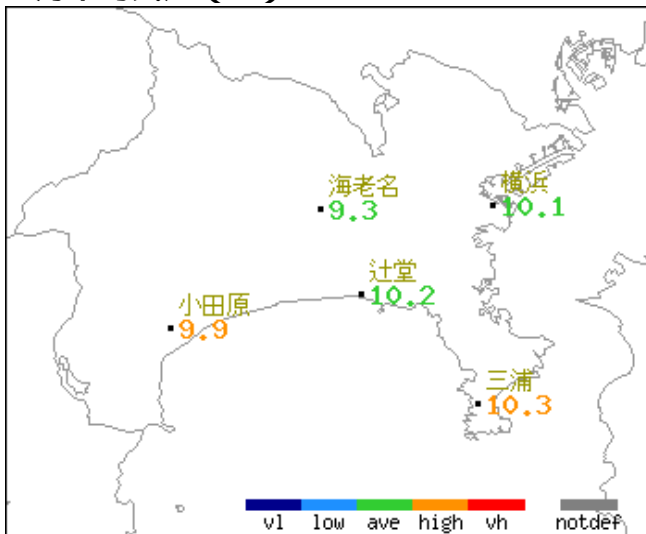
○3月としての日最高気温の高い方から()

	1位	2位	3位	4位	5位	統計期間
海老名	27.0	25.3	25.2	25.1	25.0	1978年
	2024/3/31	2024/3/30	2013/3/19	2010/3/16	2023/3/24	
横浜	26.9	24.5	24.2	24.0	24.0	1897年
	2024/3/31	2013/3/19	2023/3/24	2022/3/14	1998/3/30	

【気象分布図】

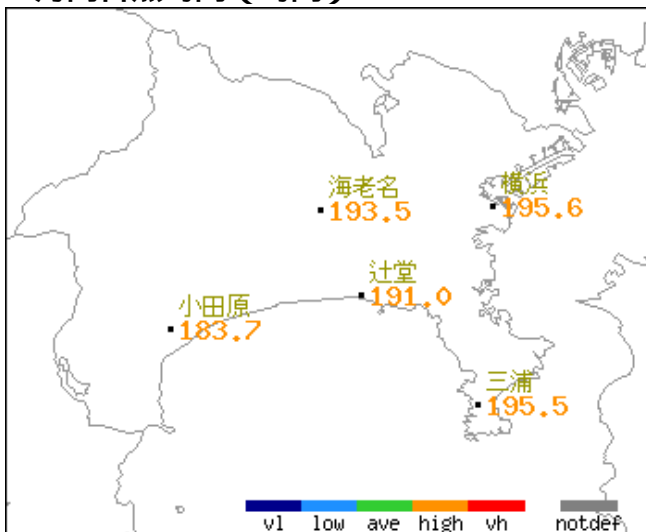
令和6年(2024年) 3月

月平均気温 ()



地点名	実況値	平年値	平年差()
海老名	9.3	9.1	+0.2
横浜	10.1	9.7	+0.4
辻堂	10.2	9.8	+0.4
小田原	9.9	9.2	+0.7
三浦	10.3	9.9	+0.4

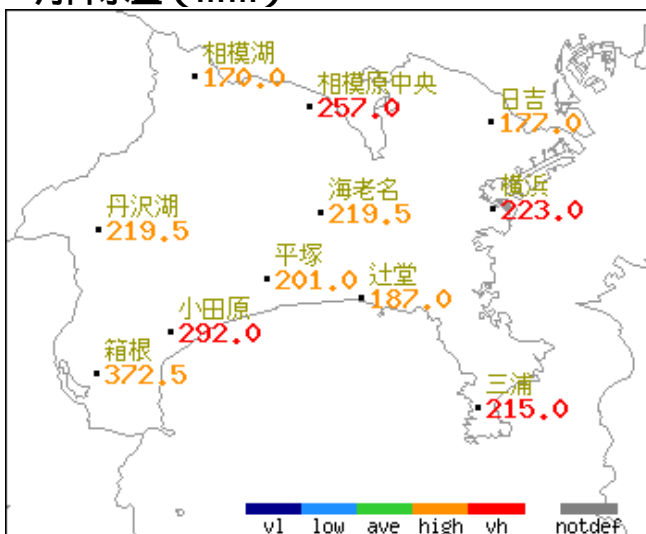
月間日照時間 (時間)



地点名	実況値	平年値	平年比(%)
海老名	193.5	166.5	116
横浜	195.6	168.8	116
辻堂	191.0	181.3	105
小田原	183.7	161.2	114
三浦	195.5	178.4	110

(注) 横浜以外の地点の日照時間の値は推計気象分布(日照時間)の推計値。平年値は推計値へ補正した値を使用しています。

月降水量 (mm)



地点名	実況値	平年値	平年比(%)
相模湖	170.0	110.0	155
相模原中央	257.0	136.4	188
日吉	177.0	122.5	144
丹沢湖	219.5	172.9	127
海老名	219.5	143.9	153
横浜	223.0	139.5	160
平塚	201.0	126.0	160
辻堂	187.0	132.6	141
箱根	372.5	284.6	131
小田原	292.0	175.6	166
三浦	215.0	129.0	167

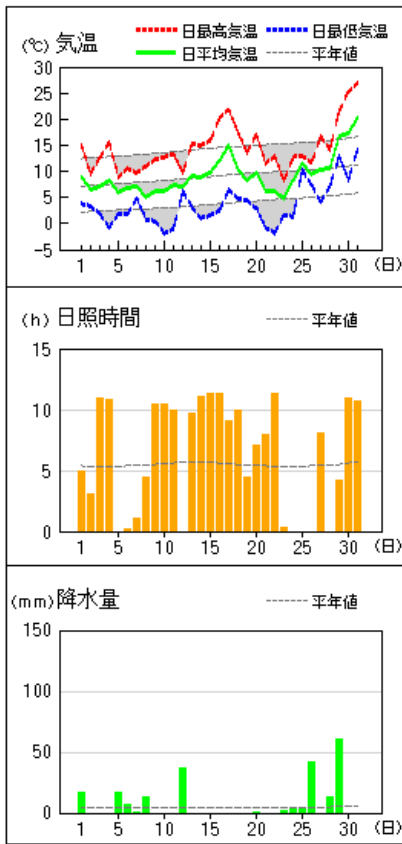
凡例 () : 準正常値 [] : 資料不足値 x : 資料なし

【気象経過図】

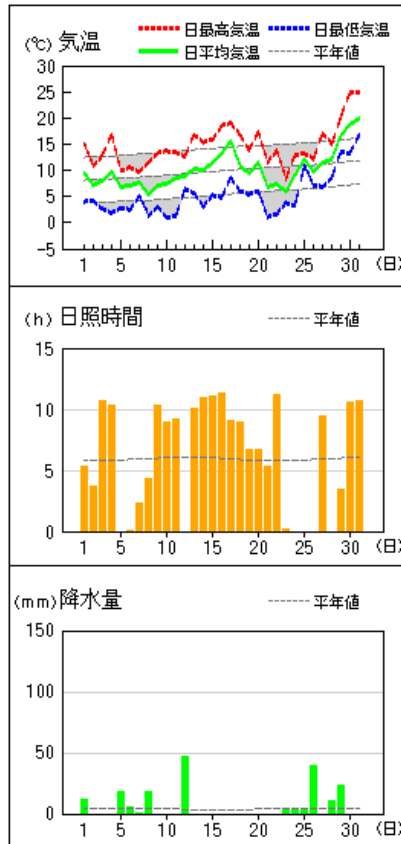
令和6年(2024年) 3月

各地点の日照時間の値は推計気象分布（日照時間）の推計値。平年値は推計値へ補正した値を使用。

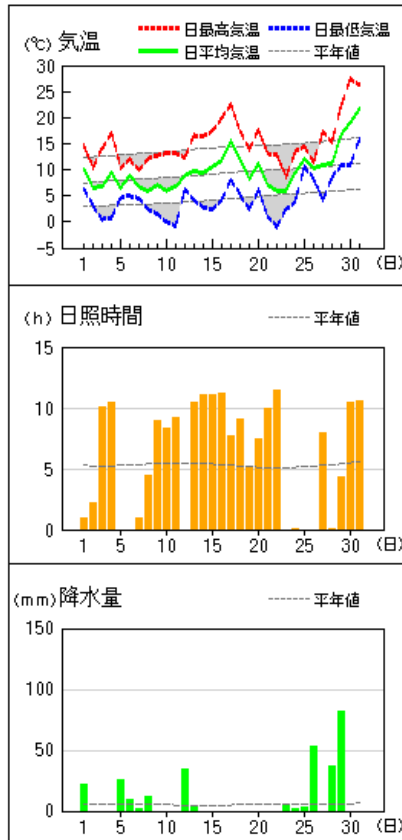
海老名



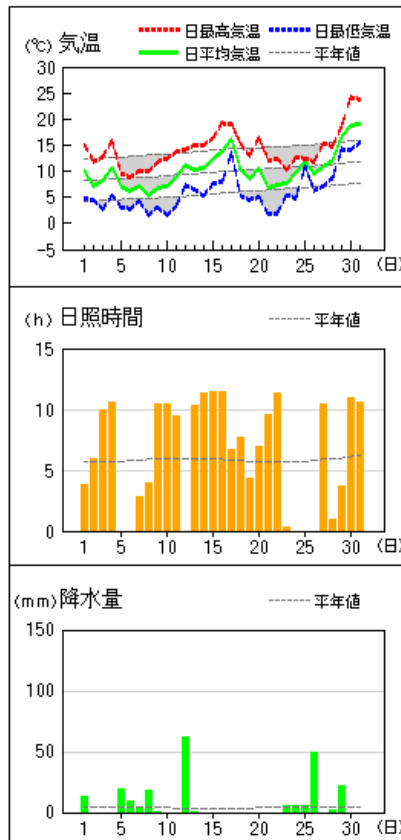
辻堂



小田原



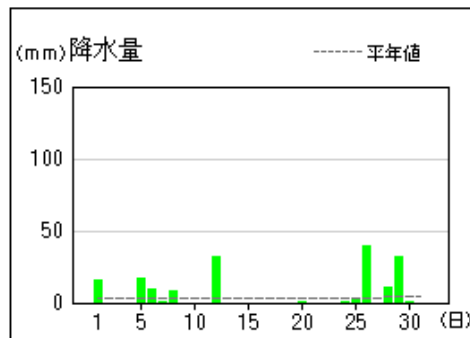
三浦



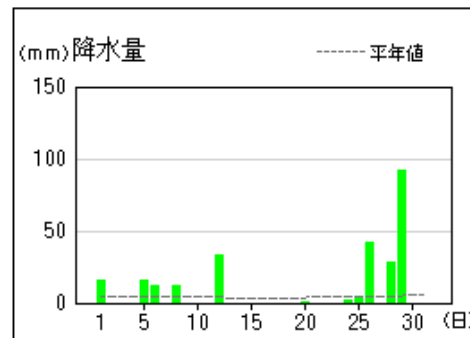
【気象経過図】

令和6年(2024年) 3月

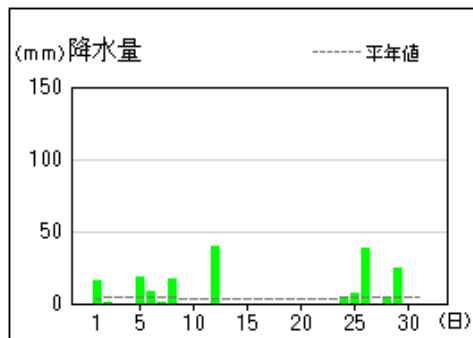
相模湖



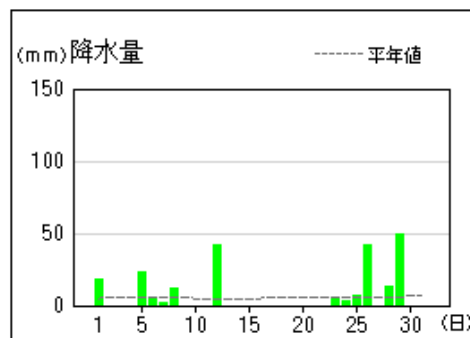
相模原中央



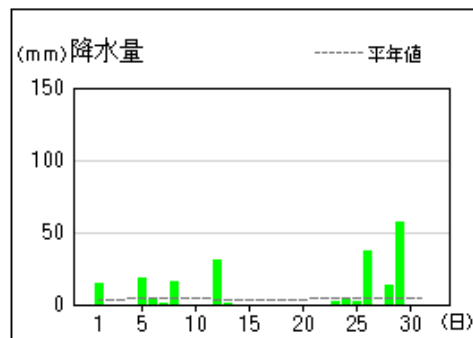
日吉



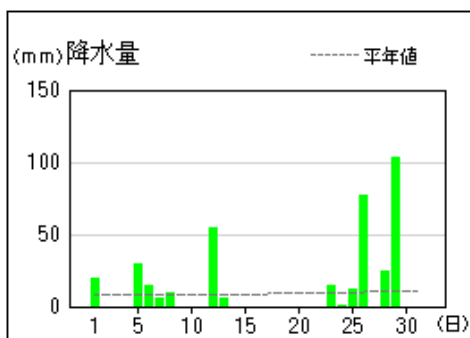
丹沢湖



平塚



箱根



【特別警報・警報・注意報の発表状況】

令和6年(2024年)3月

：発表
浸：浸水害
：特別警報から警報
土：土砂災害
：特別警報から注意報
土浸：土砂災害、浸水害
赤字：警報
斜体字：発表
：警報から注意報
：継続
解：解除
下線：特別警報から警報

Table with columns: 発表時刻, 警報・注意報, 横浜市, 川崎市, 相模原市, 横須賀市, 平塚市, 鎌倉市, 藤沢市, 小田原市, 茅ヶ崎市, 逗子市, 三浦市, 秦野市, 厚木市, 大和市, 伊勢原市, 海老名市, 座間市, 南足柄市, 綾瀬市, 葉山町, 寒川町, 大磯町, 二宮町, 中井町, 大井町, 松田町, 山北町, 開成町, 箱根町, 真鶴町, 湯河原町, 愛川町, 清川村

発表時刻	警報・注意報	横浜市	川崎市	相模原市	横須賀市	平塚市	鎌倉市	藤沢市	小田原市	茅ヶ崎市	逗子市	三浦市	秦野市	厚木市	大和市	伊勢原市	海老名市	座間市	南足柄市	綾瀬市	葉山町	寒川町	大磯町	二宮町	中井町	大井町	松田町	山北町	開成町	箱根町	真鶴町	湯河原町	愛川町	清川村				
2024/3/12 04:15	雷注意報																																					
	強風注意報																																					
	波浪注意報																																					
2024/3/12 10:31	大雨注意報																																					
	雷注意報																																					
	強風注意報																																					
2024/3/12 12:24	波浪警報																																					
	大雨注意報																																					
	雷注意報																																					
	強風注意報																																					
	波浪注意報																																					
2024/3/12 16:16	洪水注意報																																					
	高潮注意報																																					
	波浪警報																																					
	大雨注意報																																					
	雷注意報																																					
2024/3/12 20:12	強風注意報																																					
	波浪注意報																																					
	洪水注意報	解										解																										
	高潮注意報				解							解																										
	大雨注意報								解																													
2024/3/12 22:55	雷注意報																																					
	強風注意報																																					
	波浪注意報																																					
2024/3/13 04:18	大雨注意報																																					
	雷注意報	解	解	解	解	解	解	解	解	解	解	解	解	解	解	解	解	解	解	解	解	解	解	解	解	解	解	解	解	解	解	解	解	解	解	解		
	強風注意報																																					
	波浪注意報																																					
2024/3/13 05:50	乾燥注意報																																					
	大雨注意報	解			解		解				解	解										解																
	強風注意報																																					
2024/3/13 10:17	波浪注意報	解	解		解	解	解	解	解	解						解		解	解			解			解						解	解	解					
	乾燥注意報																																					
	強風注意報																																					
2024/3/13 16:30	波浪注意報																																					
	乾燥注意報																																					
	強風注意報	解	解		解	解	解	解		解	解	解										解		解	解													
2024/3/13 22:15	波浪注意報	解			解							解																										
	乾燥注意報																																					
	強風注意報																																					
2024/3/14 04:24	波浪注意報																																					
	乾燥注意報																																					
	強風注意報																																					
2024/3/14 14:35	波浪注意報																																					
	乾燥注意報																																					
	霜注意報																																					
	強風注意報																																					
2024/3/14 16:15	波浪注意報																																					
	乾燥注意報																																					
	霜注意報																																					
	強風注意報																																					
2024/3/14 21:17	波浪注意報				解							解																										
	乾燥注意報																																					
	霜注意報																																					
	強風注意報																																					
2024/3/15 04:05	乾燥注意報																																					
	霜注意報																																					
	強風注意報																																					
2024/3/15 07:17	乾燥注意報																																					
	霜注意報	解	解	解	解	解	解	解	解	解	解	解	解	解	解	解	解	解	解	解	解	解	解	解	解	解	解	解	解	解	解	解	解	解	解	解		

発表時刻	警報・注意報	横浜市	川崎市	相模原市	横須賀市	平塚市	鎌倉市	藤沢市	小田原市	茅ヶ崎市	逗子市	三浦市	秦野市	厚木市	大和市	伊勢原市	海老名市	座間市	南足柄市	綾瀬市	葉山町	寒川町	大磯町	二宮町	中井町	大井町	松田町	山北町	開成町	箱根町	真鶴町	湯河原町	愛川町	清川村			
2024/3/28 16:50	雷注意報																																				
	強風注意報																																				
	波浪注意報																																				
2024/3/28 21:30	波浪警報																																				
	大雨注意報																																				
	雷注意報																																				
2024/3/28 22:27	強風注意報																																				
	雷注意報																																				
	波浪注意報																																				
2024/3/29 00:43	波浪警報																																				
	大雨注意報																																				
	雷注意報																																				
2024/3/29 01:14	強風注意報																																				
	雷注意報																																				
	波浪注意報																																				
2024/3/29 01:42	洪水注意報																																				
	波浪警報																																				
	大雨注意報																																				
2024/3/29 01:54	雷注意報																																				
	強風注意報																																				
	波浪注意報																																				
2024/3/29 02:41	洪水注意報																																				
	波浪警報																																				
	大雨注意報																																				
2024/3/29 04:20	雷注意報																																				
	強風注意報																																				
	波浪注意報																																				
2024/3/29 09:19	洪水注意報																																				
	波浪警報																																				
	大雨注意報																																				
2024/3/29 11:59	雷注意報																																				
	強風注意報																																				
	波浪注意報																																				
2024/3/29 15:12	洪水注意報	解	解	解	解	解	解	解	解	解	解	解	解	解	解	解	解	解	解	解	解	解	解	解	解	解	解	解	解	解	解	解	解	解	解	解	
	波浪警報																																				
	大雨注意報																																				
2024/3/29 17:55	雷注意報																																				
	強風注意報																																				
	波浪注意報																																				
2024/3/29 20:19	雷注意報	解	解	解	解	解	解	解	解	解	解	解	解	解	解	解	解	解	解	解	解	解	解	解	解	解	解	解	解	解	解	解	解	解	解	解	
	波浪注意報																																				
2024/3/29 21:32	波浪注意報	解	解																																		

発表時刻	警報・注意報	横浜市	川崎市	相模原市	横須賀市	平塚市	鎌倉市	藤沢市	小田原市	茅ヶ崎市	逗子市	三浦市	秦野市	厚木市	大和市	伊勢原市	海老名市	座間市	南足柄市	綾瀬市	葉山町	寒川町	大磯町	二宮町	中井町	大井町	松田町	山北町	開成町	箱根町	真鶴町	湯河原町	愛川町	清川村			
2024/3/30 01:22	波浪注意報																																				
	濃霧注意報																																				
2024/3/30 04:17	強風注意報																																				
	波浪注意報																																				
2024/3/30 10:07	濃霧注意報	解	解	解	解	解	解	解	解	解	解	解	解	解	解	解	解	解	解	解	解	解	解	解	解	解	解	解	解	解	解	解	解	解	解		
	波浪注意報																																				
2024/3/30 16:10	強風注意報																																				
	波浪注意報																																				
2024/3/31 04:02	強風注意報																																				
	波浪注意報																																				
2024/3/31 15:57	強風注意報																																				
	波浪注意報																																				
2024/3/31 21:42	強風注意報	解	解	解	解	解	解	解	解	解	解	解	解	解	解	解	解	解	解	解	解	解	解	解	解	解	解	解	解	解	解	解	解	解	解		
	波浪注意報	解	解	解								解										解	解	解										解	解		

情報の閲覧・検索のご案内

掲載されていないデータや最新のデータについては、気象庁ホームページや横浜地方気象台の神奈川県版データリンク集をご覧ください。

- 気象庁ホームページ：<https://www.jma.go.jp/jma/index.html>
- 横浜地方気象台ホームページ：<https://www.data.jma.go.jp/yokohama/>

神奈川県版データリンク集からのデータ検索や取得

(<https://www.data.jma.go.jp/yokohama/shosai/01-bosai/02-tebiki/01-datalink/>)

- 警報・注意報、気象情報・・・神奈川県の現在発表されている情報が閲覧できます。
- 過去の気象災害・・・神奈川県の主な災害を閲覧できます。
- 天気予報、週間予報、1 か月予報、2 週間気温予報、早期天候情報、3 か月予報・・・現在発表されている情報を閲覧できます。
- 台風経路図・・・過去の台風の経路の資料を検索できます。

気象庁ホームページからの観測データの検索や取得

- 過去の気象データ・ダウンロード・・・昨日までの気象観測データから、複数地点の複数項目を、数日間の平均・合計値の集計や平年値や最近の数年間平均値と比較することができます。データは CSV ファイルとしてダウンロードできますので、簡便に市販の表計算ソフトに取り込むことができます。

(<https://www.data.jma.go.jp/gmd/risk/obsdl/index.php>)

- 神奈川県内の極値・順位値更新・・・極値・順位値の状況を閲覧できます。
(<https://www.data.jma.go.jp/yokohama/shosai/01-bosai/01-sizen/03-ruinen-jun-i/>)
- 天候の状況・・・低温・少雨・日照不足などの状況を、全国各地の気温・降水量・日照時間の5日以上平均(合計)値やその平年差・平年比でも検索できます。
(<https://www.data.jma.go.jp/obd/stats/data/mdrr/tenkou/indexTenkouTem5dhi.html>)
- 気候リスク管理・・・向こう2週間・1か月の予測資料が閲覧できます。
(<https://www.data.jma.go.jp/gmd/risk/index.html>)
- 地球環境・気候・・・異常気象、最近の天候、地球温暖化に関するリンクがまとめられています。(<https://www.data.jma.go.jp/cpdinfo/menu/index.html>)
- 生物季節観測の情報・・・生物季節観測の情報が閲覧できます。
(<https://www.data.jma.go.jp/sakura/data/index.html>)
- 過去の災害をもたらした台風・大雨・地震・火山噴火等の自然現象のとりまとめ資料・・・暴風・豪雨・地震等の自然現象による災害が発生した場合に、災害を引き起こした現象や気象庁のとした措置等の概要を取り纏めた災害時自然現象報告書を閲覧できます。
(https://www.jma.go.jp/jma/kishou/known/saigai_link.html)
- 農業に役立つ気象情報の利用の手引き
・・・農業分野において、気象情報をさらに効果的に利用していただくための手引きです。
(<https://www.jma.go.jp/jma/kishou/nougyou/tebiki.html>)

資料についての説明

平年値の統計期間は 1991 年～2020 年。ただし、辻堂は 1992 年～2020 年。横浜以外のアメダス観測点の日照時間の平年値は、推計値に補正した値を使用。

- 平年値の更新については、気象庁報道発表資料をご覧ください

(https://www.jma.go.jp/jma/press/2103/24a/210324_heinenchi.html)

階級区分値： 「低い(少ない)」「平年並」「高い(多い)」の階級は、1991～2020 年における 30 年間の観測値をもとに、これらが等しい割合で各階級に振り分けられる(各階級が 10 個ずつになる)ように決めています。

また、値が 1991～2020 年の観測値の下位または上位 10%に相当する場合に「かなり低い(少ない)」「かなり高い(多い)」と表現します。

平均気温()： 旬平均は日平均気温の期間平均値。日平均気温は 1 日の毎正時(1 時～24 時、日本標準時、以下同様)の気温(24 回)の平均値。平年差は平年値との差()。

日照時間(h)： 旬合計は日の日照時間の期間合計値。日の日照時間は 1 日の毎正時の日照時間(24 回)の合計値(日の日照時間)。0.1 時間未満は「0.0」で表す。平年比は平年値に対する比(%)。

2021 年 3 月 1 日に横浜以外のアメダス観測地点では、日照計による日照時間の観測を終了し、2021 年 3 月 2 日から気象衛星観測のデータを用いた「推計気象分布(日照時間)」から得る推計値を日照時間データとして提供している。

このため、時系列グラフの日照時間は 2021 年 3 月 1 日以前の観測値と 2021 年 3 月 2 日以降の推計値をそのまま比較することはできない。

降水量(mm)： 旬合計は日降水量の期間合計値。日降水量は 1 日の毎正時の降水量(24 回)の合計値。0.5mm 未満、無降水は「0.0」で表す。平年比は平年値に対する比(%)。

正時の日照時間(降水量)は、前 1 時間の観測値を合計した日照時間(降水量)である。

準正常値： 統計値を求める対象となる資料の一部が欠けているが許容する資料数を満たす場合をいい「**]**」を付ける。

資料不足値： 統計値を求める対象となる資料が許容する資料数を満たさない場合をいい「**]**」を付ける。

資料なし： 統計値を求める対象となる資料が参考値もなく欠測により全くない場合をいい該当欄を「**x**」とする。

神奈川県 of 気象概況

令和6年(2024年)3月号

編集・発行 横浜地方気象台

発行日 令和6年4月4日

横浜地方気象台

所在地

〒231-0862

神奈川県横浜市中区山手町99

電話 045-621-1999

ホームページ <https://www.data.jma.go.jp/yokohama/>

気象台へのアクセス

