



神奈川県

県土整備局道路部道路企画課・道路管理課・道路整備課

# 道路の整備に関するプログラム

2024(令和6)年3月改訂

## 1. プログラムの背景・目的

平成30年3月、道路法等の一部を改正する法律が成立し、道路整備事業に係る国の財政上の特別措置に関する法律による国費率のかさ上げ措置が継続され、都道府県・政令市においては、事業箇所等を明示した「道路の整備に関するプログラム」を策定した上で道路整備に取り組んでいくことが望ましいとされました。

県では、従来から「かながわのみちづくり計画」に基づき、厳しい財政状況の下、効率的・効果的な道路整備に努めているところですが、より一層計画的に取り組むため、既存計画等との整合を図りつつ、県、政令市を除く市町村、国・高速道路会社で実施する道路事業について、事業箇所等を示した「道路の整備に関するプログラム」を取りまとめるものです。

## 2. 道路事業の取組方針

県の総合計画「かながわグランドデザイン」の県土・まちづくりの政策分野が目指す姿「誰もが快適で安心してくらすことができるよう、地域の特色や資源を生かした都市づくりと、県外や都市間相互の人やもの、情報の円滑な流れを促進するネットワークの充実・強化による活力ある県土づくりを進めます。また、特色ある風土や環境、景観の保全・活用など環境との共生を図ることで、次の世代に引き継げる持続可能な県土の形成をめざします。」を目標像とし、「神奈川県国土強靱化地域計画」等を踏まえつつ、県の総合計画を補完し道路部門の実施計画となる「かながわのみちづくり計画（平成28年改定）」における次の考え方により道路事業に取り組みます。

- ・ より一層の選択と集中を図り、必要な道路を整備
- ・ 道路をより使いやすくするために、今ある道路を最大限に活用
- ・ 道路を永く安全に使うために、適正な維持管理

## 3. プログラムの概要

### 3-1 対象期間

対象期間は、2021年度から2025年度とします。

### 3-2 記載する事業

本プログラムの記載事業は、対象期間に実施する道路事業のうち、県事業については、全体事業費が5億円以上、政令市を除く市町村事業については、全体事業費が1億円以上の主な事業を記載するとともに、国・高速道路会社事業の主な事業を記載します。

## 4. 主な事業箇所一覧・位置図

対象事業を地域別（三浦半島地域圏、県央地域圏、湘南地域圏、県西地域圏）に整理し、示します。

なお、事業箇所一覧・位置図は、現時点での見通しを記載しており、新規事業箇所については、事業採択後に追加するなど、事業の進捗状況等により適宜見直しを行います。



## 道路の整備に関するプログラム

### 【三浦半島地域圏】

(横須賀、鎌倉、逗子、三浦の各市域、葉山町域、及びその周辺地域)

<主な事業箇所一覧>

#### ○県事業

種別	事業内容	路線・箇所名	事業箇所	事業区間	完成予定年度	全体事業費(億円)	図面番号
改築	バイパス整備	県道26号(横須賀三崎)	横須賀市 三浦市	横須賀市林～ 三浦市初声町高円坊 (三浦縦貫道路Ⅱ期北側区間)	2020 供用	—	①
	バイパス整備	県道26号(横須賀三崎)	三浦市	初声町高円坊～ 初声町下宮田 (三浦縦貫道路Ⅱ期南側区間)	—	—	②
	バイパス整備	県道217号(逗子葉山横須賀)	横須賀市	湘南国際村～山科台	—	—	③
	現道拡幅	(都)横浜藤沢線(関谷工区)	鎌倉市	関谷	2025	29	④
	道路新設	(都)安浦下浦線	横須賀市	長沢	2025	280	⑤
	交差点改良	県道23号(原宿六ツ浦)	鎌倉市	岩瀬	—	—	⑥
	道路新設	桜山長柄線ほか	逗子市 葉山町	逗子市桜山～葉山町長柄	—	—	⑦
	道路新設	(都)西海岸線	三浦市	三崎町小網代～ 初声町下宮田	2033	130	⑧
道路新設	(都)長谷常盤線	鎌倉市	長谷	—	—	⑨	

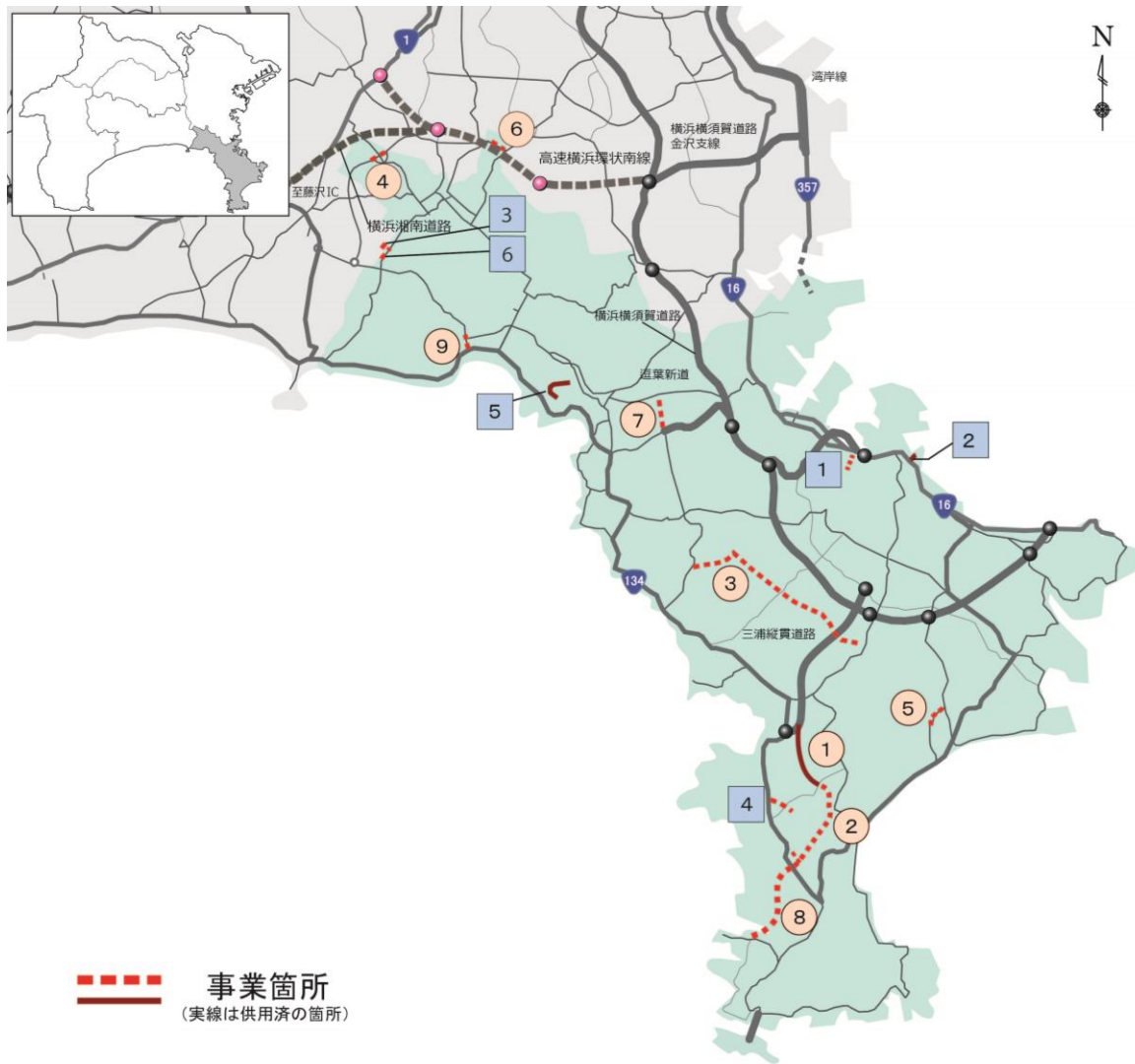
#### ○市町村事業

種別	事業内容	路線・箇所名	事業箇所	事業区間	完成予定年度	全体事業費(億円)	図面番号
改築	現道拡幅	(都)市内環状線(第1期)	横須賀市	逸見	2027	13	①
	現道拡幅	市道676・1617号線	横須賀市	日の出町	2022 供用	5	②
	道路新設	(都)深沢村岡線	鎌倉市	寺分	2031	15	③
交安	歩道整備	市道1885号線	三浦市	初声町下宮田～ 初声町和田	—	1	④
	歩道拡幅	市道8045号	逗子市	新宿	2023 供用	1	⑤
その他	土地区画整理 事業	(都)腰越大船線(村岡・深沢地区)	鎌倉市	梶原～上町屋	2033	5	⑥

※ (都) とは都市計画道路のことです。

※ 「都市計画道路」の完成予定年度は、事業認可期間としています。

<事業箇所位置図>



## 【県央地域圏】

(厚木、大和、海老名、座間、綾瀬の各市域、愛川町域、清川村域、及びその周辺地域)

<主な事業箇所一覧>

### ○県事業

種別	事業内容	路線・箇所名	事業箇所	事業区間	完成予定年度	全体事業費(億円)	図面番号
改築	バイパス整備	県道64号(伊勢原津久井)	清川村	煤ヶ谷 (古在家工区 北側)	2022 供用	33	①
	バイパス整備	県道64号(伊勢原津久井)	清川村	煤ヶ谷 (古在家工区 南側)	—	—	②
	現道拡幅	県道22号(横浜伊勢原)	海老名市	本郷～門沢橋	—	—	③
	現道拡幅	(都)丸子中山茅ヶ崎線	大和市	上和田	2025	90	④
	道路新設	県道409号(相模川自転車道)	海老名市 寒川町	海老名市河原口～ 寒川町一之宮 (さがみグリーンライン)	2025	—	⑤
	道路新設	県道42号(藤沢座間厚木)	厚木市	三田～下荻野	2026	120	⑥
	道路改良	県道46号(相模原茅ヶ崎)	海老名市	上郷～河原口(上郷立体)	—	—	⑦
	現道拡幅	県道601号(酒井金田)	厚木市	金田	—	—	⑧
	現道拡幅	(都)座間南林間線	座間市	座間～入谷西	2030	27	⑨
その他	土地区画整理事業	(都)下古沢森の里青山線(森の里東地区)	厚木市	下古沢	2024	18	⑩

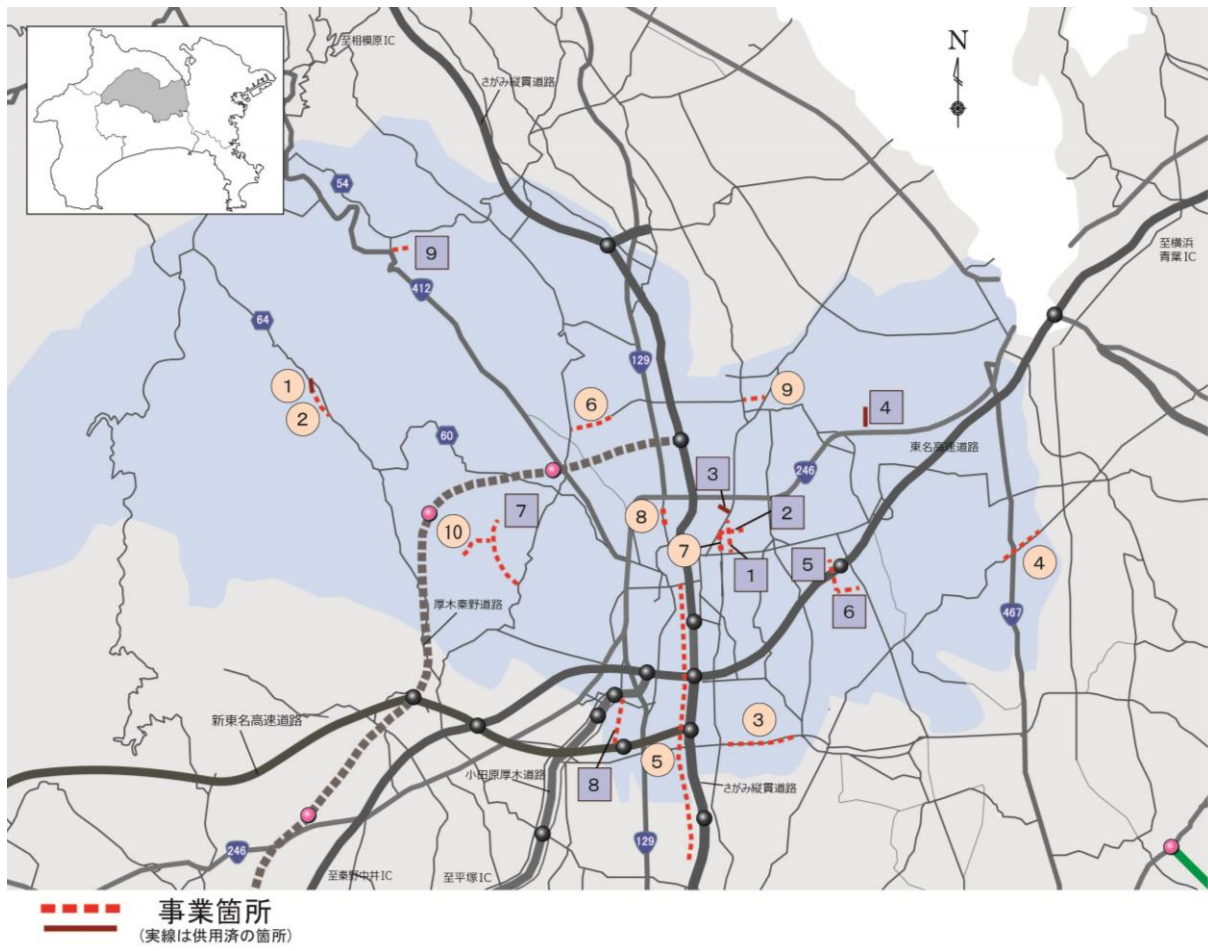
### ○市町村事業

種別	事業内容	路線・箇所名	事業箇所	事業区間	完成予定年度	全体事業費(億円)	図面番号
改築	道路改良	(仮称)上郷河原口線	海老名市	上郷	2025	26	①
	道路改良	市道59号線	海老名市	上郷	2025	2	②
	道路改良	市道62号線	海老名市	下今泉～上郷	2022 供用	2	③
	道路改良	市道13号線	座間市	東原～ひばりが丘	2023 供用	4	④
	現道拡幅	市道325号線	綾瀬市	早川～小園	2025	19	⑤
	現道拡幅	(都)深谷早川線	綾瀬市	早川	2024	5	⑥
	道路新設	(都)厚木環状3号線	厚木市	愛名～下古沢	2026	66	⑦
	道路新設	(都)本厚木下津古久線	厚木市	酒井～下津古久	2027	24	⑧
	道路新設	町道下平・館山118号線	愛川町	角田～田代	2024	4	⑨

※(都)とは都市計画道路のことです。

※「都市計画道路」の完成予定年度は、事業認可期間としています。

<事業箇所位置図>



## 【湘南地域圏】

(平塚、藤沢、茅ヶ崎、秦野、伊勢原の各市域、寒川、大磯、二宮の各町域、及びその周辺地域)

### <主な事業箇所一覧>

#### ○県事業

種別	事業内容	路線・箇所名	事業箇所	事業区間	完成予定年度	全体事業費 (億円)	図面 番号
改築	バイパス整備	県道603号(上粕屋厚木)	伊勢原市	上粕屋～西富岡 (西富岡バイパス)	2023 供用	160	①
	バイパス整備	県道611号(大山板戸)	伊勢原市	大山～三ノ宮 (大山バイパス)	2021 供用	74	②
	バイパス整備	県道701号(大山秦野)	秦野市	寺山 (Ⅱ期)	—	—	③
	現道拡幅	県道64号(伊勢原津久井)	伊勢原市	日向 (①工区)	2022 供用	12	④
	現道拡幅	県道64号(伊勢原津久井)	伊勢原市	日向 (②工区)	—		(④)
	現道拡幅	県道64号(伊勢原津久井)	伊勢原市	日向 (②B工区)	2023 供用		(④)
	現道拡幅	県道64号(伊勢原津久井)	伊勢原市	日向 (②C-1工区)	2024		(④)
	現道拡幅	(都)曾屋鶴巻線	秦野市	鶴巻南～鶴巻北	2021 供用	12	⑤
	道路新設	県道410号(湘南台大神)	平塚市	大神 (ツインシティ大神地区)	2023 供用	—	⑥
	道路新設	県道410号(湘南台大神)	寒川町 平塚市	寒川町倉見～平塚市大神 (ツインシティ橋)	—		(⑥)
	道路新設	県道410号(湘南台大神)	藤沢市 寒川町	藤沢市宮原～寒川町宮山	—	—	⑦
	現道拡幅	(都)湘南新道	平塚市	東真土～西真土	2029	100	⑧
	交差点改良	県道63号(相模原大磯)	平塚市	上吉沢	—	—	⑨
	道路新設	(都)横浜藤沢線(川名工区)	藤沢市	川名～片瀬	—	—	⑩
橋梁架替	国道134号(花水川橋)	平塚市	虹ヶ浜～唐ヶ原	2029	50	⑪	
その他	土地区画整理 事業	(都)ツインシティ大神線(ツインシ ティ大神地区)	平塚市	大神	2025	22	⑫

※ (都) とは都市計画道路のことです。

※ 「都市計画道路」の完成予定年度は、事業認可期間としています。

○市町村事業

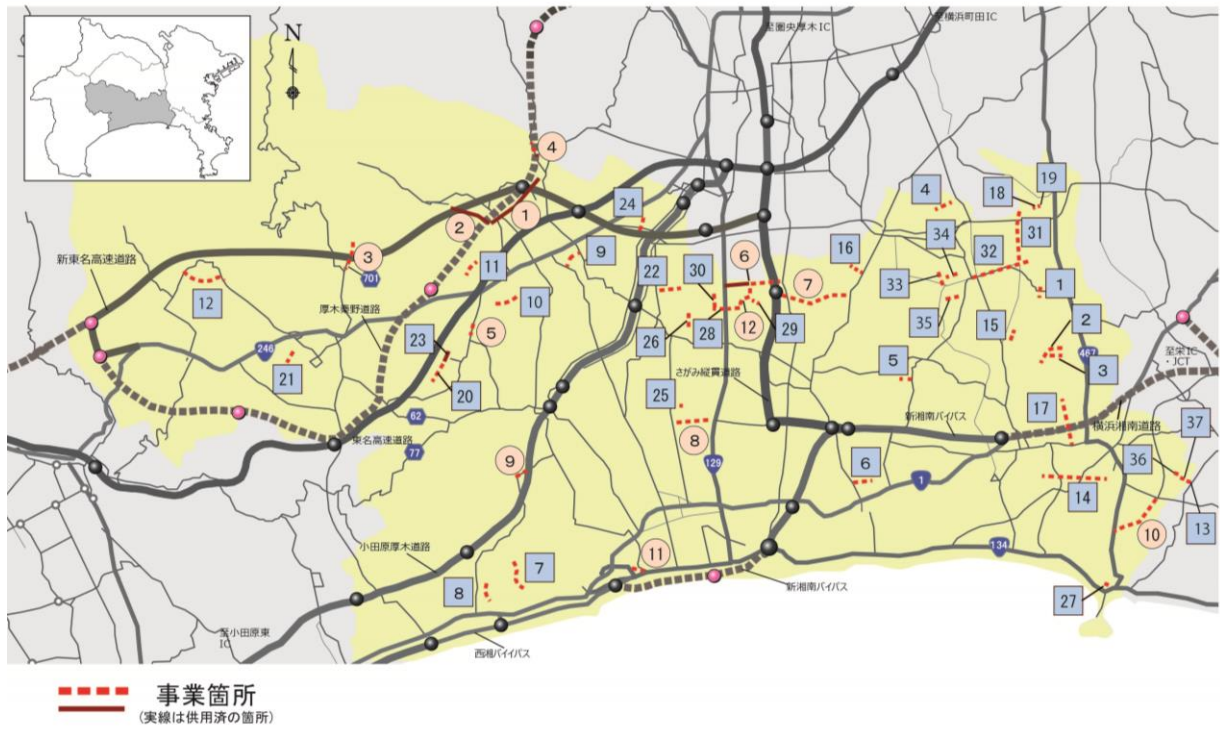
種別	事業内容	路線・箇所名	事業箇所	事業区間	完成予定年度	全体事業費 (億円)	図面 番号
改築	道路新設	(都)善行長後線(六会工区)	藤沢市	亀井野～湘南台	2025	12	①
	道路改良	善行駅周辺地区移動円滑化整備事業 石名坂善行線	藤沢市	善行坂～善行	2026	5	②
	道路改良	善行駅周辺地区移動円滑化整備事業 善行12・25号線	藤沢市	善行	2024	2	③
	道路新設	市道御所見1078号線新設事業	藤沢市	葛原	2024	14	④
	道路改良	市道0110号線(第Ⅱ期工区)	茅ヶ崎市	堤	2026	2	⑤
	道路改良	(都)新国道線	茅ヶ崎市	茅ヶ崎	2028	12	⑥
	道路改良	町道国府本郷西小磯1号線	大磯町	国府本郷	2024	3	⑦
	道路改良	町道国府本郷月京1号線ほか4路線	大磯町	国府本郷	2025	3	⑧
	道路新設	(都)田中笠窪線	伊勢原市	伊勢原	2025	33	⑨
	道路新設	(都)田中笠窪線	伊勢原市	笠窪～鈴川	2033	51	⑩
	道路改良	市道82号線	伊勢原市	三ノ宮	2024	2	⑪
	道路改良	(都)菩提横野線	秦野市	菩提～横野	2032	30	⑫
	道路改良	(都)菩提横野線	秦野市	横野(Ⅰ期)	2027		(⑫)
	道路新設	(都)村岡新駅南口通り線	藤沢市	弥勒寺～宮前	2031	13	⑬
	交安	歩道整備	(一)藤沢駅辻堂駅線	藤沢市	藤沢～辻堂新町	—	16
歩道整備		(他)六会554号線	藤沢市	石川	—	3	⑮
歩道整備		(一)宮原百石線	藤沢市	宮原	—	6	⑯
歩道整備		(他)藤沢652号線	藤沢市	藤沢	2030	23	⑰
歩道整備		(他)長後725号線(第Ⅰ工区)	藤沢市	長後	2025	3	⑱
歩道整備		(他)長後725号線(第Ⅱ工区)	藤沢市	長後	2030	4	⑲
歩道整備		市道9号線	秦野市	北矢名	2026	6	⑳
歩道整備		市道71号線	秦野市	今泉～今川町	2028	10	㉑
歩道整備		市道4号線	伊勢原市	下谷～小稲葉	2024	4	㉒
踏切対策		市道65号線	秦野市	北矢名	2021 供用	3	㉓
歩道整備		市道2703号線	伊勢原市	下糟屋～高森	2026	2	㉔
修繕	橋梁耐震補強	幹道22号真土金目線(鷹匠橋)	平塚市	西真土	2024	4	㉕
	橋梁耐震補強	幹道3号八幡愛甲線(北野橋)	平塚市	横内	2026	3	㉖
	橋梁耐震補強	片瀬6号線(弁天橋)	藤沢市	片瀬海岸	2024	6	㉗
その他	土地区画整理事業	(区)18-1号線(ツインシティ大神地区)	平塚市	大神	2025	4	㉘
	土地区画整理事業	(区)13-1号線(ツインシティ大神地区)	平塚市	大神	2025	2	㉙
	土地区画整理事業	(区)12-3号線(ツインシティ大神地区)	平塚市	大神	2025	1	㉚



土地区画整理事業	(都)石川下土棚線(北部第二(三地区))	藤沢市	土棚～下土棚	2025	59	31
土地区画整理事業	(都)高倉遠藤線(北部第二(三地区))	藤沢市	遠藤～円行	2025	54	32
土地区画整理事業	(他)遠藤葛原線(健康と文化の森地区)	藤沢市	遠藤	2034	6	33
土地区画整理事業	(区)16-2号線(健康と文化の森地区)	藤沢市	遠藤	2034	3	34
土地区画整理事業	(区)16-3号線(健康と文化の森地区)	藤沢市	遠藤	2034	3	35
土地区画整理事業	(都)藤沢村岡線(村岡・深沢地区)	藤沢市	村岡東	2027	9	36
土地区画整理事業	(都)村岡新駅南口通り線(村岡・深沢地区)	藤沢市	宮前～弥勒寺	2031	3	37

- ※ (都) とは都市計画道路のことです。
- ※ (一) とは藤沢市における道路種別で、藤沢市一級道路のことです。
- ※ (他) とは藤沢市における道路種別で、その他一般道路のことです。
- ※ (区) とは区画道路のことです。
- ※ 「都市計画道路」の完成予定年度は、事業認可期間としています。

<事業箇所位置図>



【県西地域圏】

(小田原、南足柄の各市域、中井、大井、松田、山北、開成、箱根、真鶴、湯河原の各町域、及びその周辺地域)

<主な事業箇所一覧>

○県事業

種別	事業内容	路線・箇所名	事業箇所	事業区間	完成予定年度	全体事業費(億円)	図面番号
改築	バイパス整備	県道709号(中井羽根尾)	小田原市	羽根尾 (Ⅰ期②工区-A工区)	2021 供用	60	①
	バイパス整備	県道709号(中井羽根尾)	小田原市	羽根尾～前川 (Ⅰ期②工区-B工区)	—		(①)
	バイパス整備	県道711号(小田原松田)	小田原市	飯泉	—	—	②
	現道拡幅	県道74号(小田原山北)	山北町	岸	—	—	③
	現道拡幅	県道78号(御殿場大井)	南足柄市	矢倉沢	2025	—	④
	道路新設	(都)穴部国府津線ほか	小田原市	穴部～蓮正寺	2029	77	⑤
	現道拡幅	(都)金子開成和田河原線	大井町	金子～金手(金子立体)	2027	41	⑥
	道路新設	(都)城山多古線ほか (都)小田原山北線外1)	小田原市	久野～穴部	2025	68	⑦
	現道拡幅	国道135号	小田原市	石橋	—	—	⑧

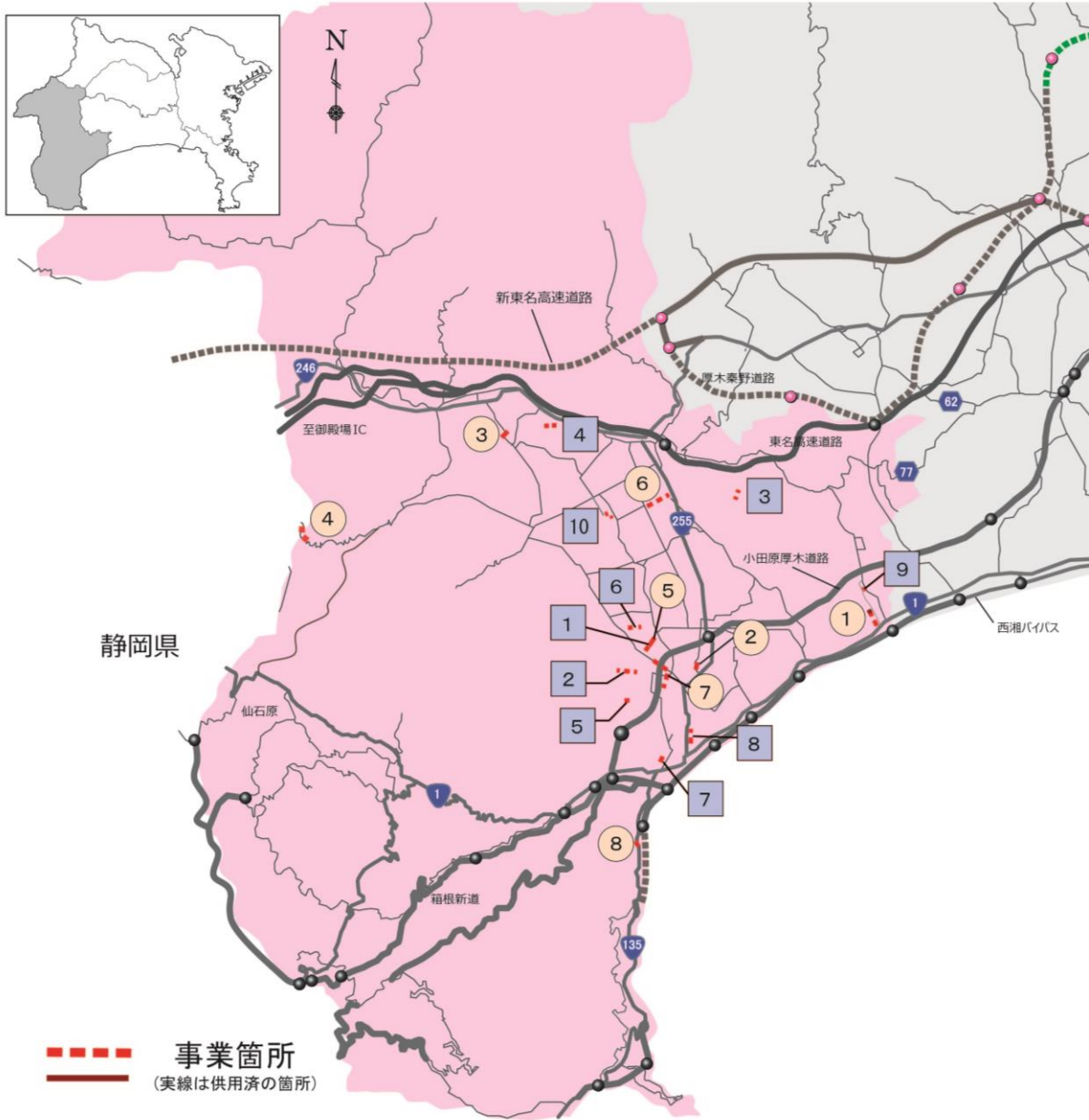
○市町村事業

種別	事業内容	路線・箇所名	事業箇所	事業区間	完成予定年度	全体事業費(億円)	図面番号
改築	現道改築	市道0038	小田原市	飯田岡～清水新田	2030	7	①
	現道改築	市道0038	小田原市	飯田岡～清水新田(50m区間)	2025		(①)
	現道改築	市道0036	小田原市	久野	2030	11	②
	現道改築	市道0036	小田原市	久野(70m区間)	2025		(②)
	道路改良	町道501号線	大井町	山田～赤田	2024	4	③
	現道改築	町道227号茱萸ノ木松原先線	山北町	向原	2028	1	④
交安	歩道整備	市道0032	小田原市	久野	2028	4	⑤
	歩道整備	市道0039	小田原市	清水新田～飯田岡	2027	3	⑥
	歩道整備	市道0087	小田原市	城山	2030	6	⑦
	歩道整備	市道2189	小田原市	本町～栄町	2032	6	⑧
	歩道整備	市道0077	小田原市	中村原	2028	4	⑨
その他	土地区画整理事業	(都)駅前通り線ほか1路線	開成町	吉田島	2027	15	⑩

※(都)とは都市計画道路のことです。

※「都市計画道路」の完成予定年度は、事業認可期間としています。

<事業箇所位置図>



## 【国・高速道路会社事業等】

### <主な事業箇所一覧>

種別	道路名	箇所	区間	図面番号
道路新設	新東名高速道路	秦野市・松田町・山北町	新秦野IC～新御殿場IC	①
道路新設	横浜湘南道路(圏央道)	横浜市・鎌倉市・藤沢市	栄IC・JCT～藤沢IC	②
道路新設	高速横浜環状南線(圏央道)	横浜市・鎌倉市	釜利谷JCT～戸塚IC	③
道路新設	厚木秦野道路(国道246号バイパス)	秦野市・厚木市・伊勢原市 中井町	圏央厚木IC～秦野西IC	④
道路新設	新湘南バイパスⅡ期	平塚市・茅ヶ崎市・大磯町	茅ヶ崎海岸IC～大磯IC	⑤

### <事業箇所位置図>



※未供用のIC(インターチェンジ)・JCT(ジャンクション)名は仮称を含みます。