
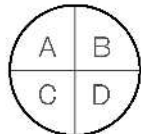


《 凡例 》



用途地域  
(指定対象外の区域)

〈指定数値〉

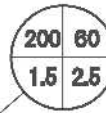
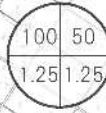
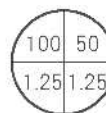
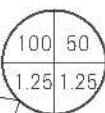


- A: 容積率
- B: 建ぺい率
- 建築物の各部分の高さ
- C: 法別表第3(に)欄5の項の数値
- D: 法第56条第1項第2号ニの数値

市町境界線

都市計画区域内の用途地域の指定のない区域における建築基準法による、容積率、建ぺい率並びに建築物の各部分の高さを定める区域及び数値の指定概要図

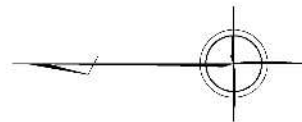
大和市



藤沢市

(平成19年10月1日変更)

海老名市



0 100 500 1000m