

西丹沢方面の自然公園情報

日付：令和2年11月10日（火）－11日（水）

コース：丹沢山－蛭ヶ岳－檜洞丸－石棚山稜－篝沢公園橋

天気：晴れ

気温：9度（11日12時頃、檜洞丸山頂にて）

外出が難しい方も多い社会状況ですが、パークレンジャーの活動情報を見てお楽しみください。

<登山道情報・見どころなど>

● 丹沢山から蛭ヶ岳、檜洞丸まで丹沢主稜線を宿泊巡視してきました。長距離を歩く健脚者向けのコースです。特に蛭ヶ岳から檜洞丸までは、ザレた急坂ややせ尾根を歩く箇所も多く、十分な注意が必要です。




丹沢山から蛭ヶ岳を目指します



金山谷乗越付近の登山道の様子

● 標高1000メートル以上では、早くも冬の装いで木々は落葉していました。気温も朝晩は氷点下まで下がり真冬の寒さです。防寒対策必須です。




冬の装いの稜線




足元には霜柱


●神奈川最高峰（1,673メートル）の蛭ヶ岳。丹沢の中央に鎮座しており、晴れていれば富士山、南アルプス、秩父・甲斐・奥多摩の山々まで見渡すことができます。夜には都心の夜景がきらめき、スカイツリーや東京タワーも見ることが出来ました。




都心の夜景



朝日



朝日に照らされ赤くなる富士山



一番奥の山並みが南アルプス

- アップダウンを繰り返し檜洞丸へ。来た道を振り返ると蛭ヶ岳がはるか遠くに見えます。
- 石棚山稜は立派なブナ林の中を歩きます。



檜洞丸山頂から見た蛭ヶ岳（写真中央左）



石棚山稜のブナ林
根元には紅葉したカエデの稚樹



<自然情報>

●標高 1000 メートル以下では、紅葉が見頃の木も見られました。
花はわずかに残っていましたが、花の季節は終盤を迎えました。



板小屋沢ノ頭付近の紅葉



キッコウハグマ



オオウラジロノキ 実はりんごのよう



ダイヤモンドソウ