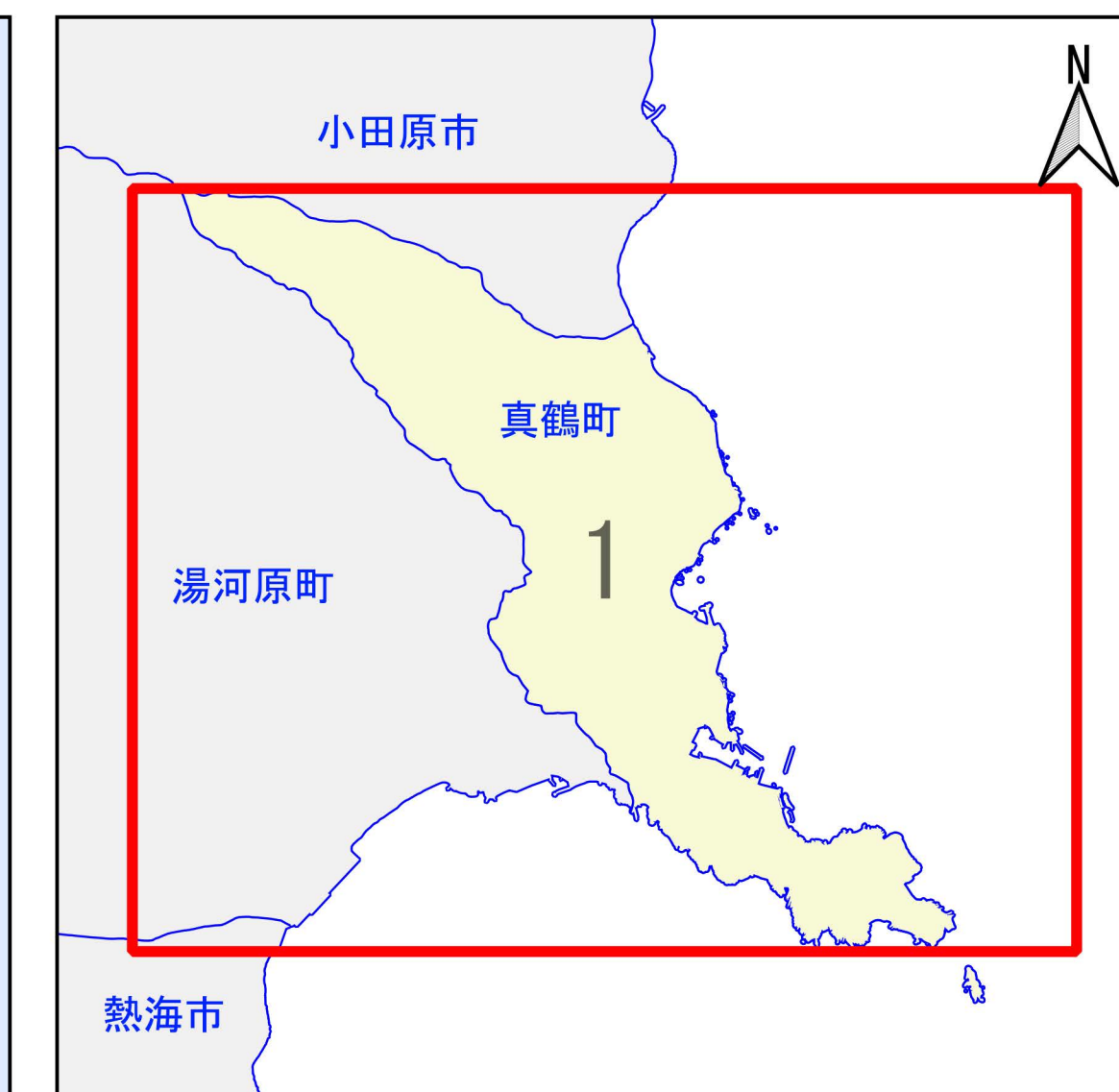
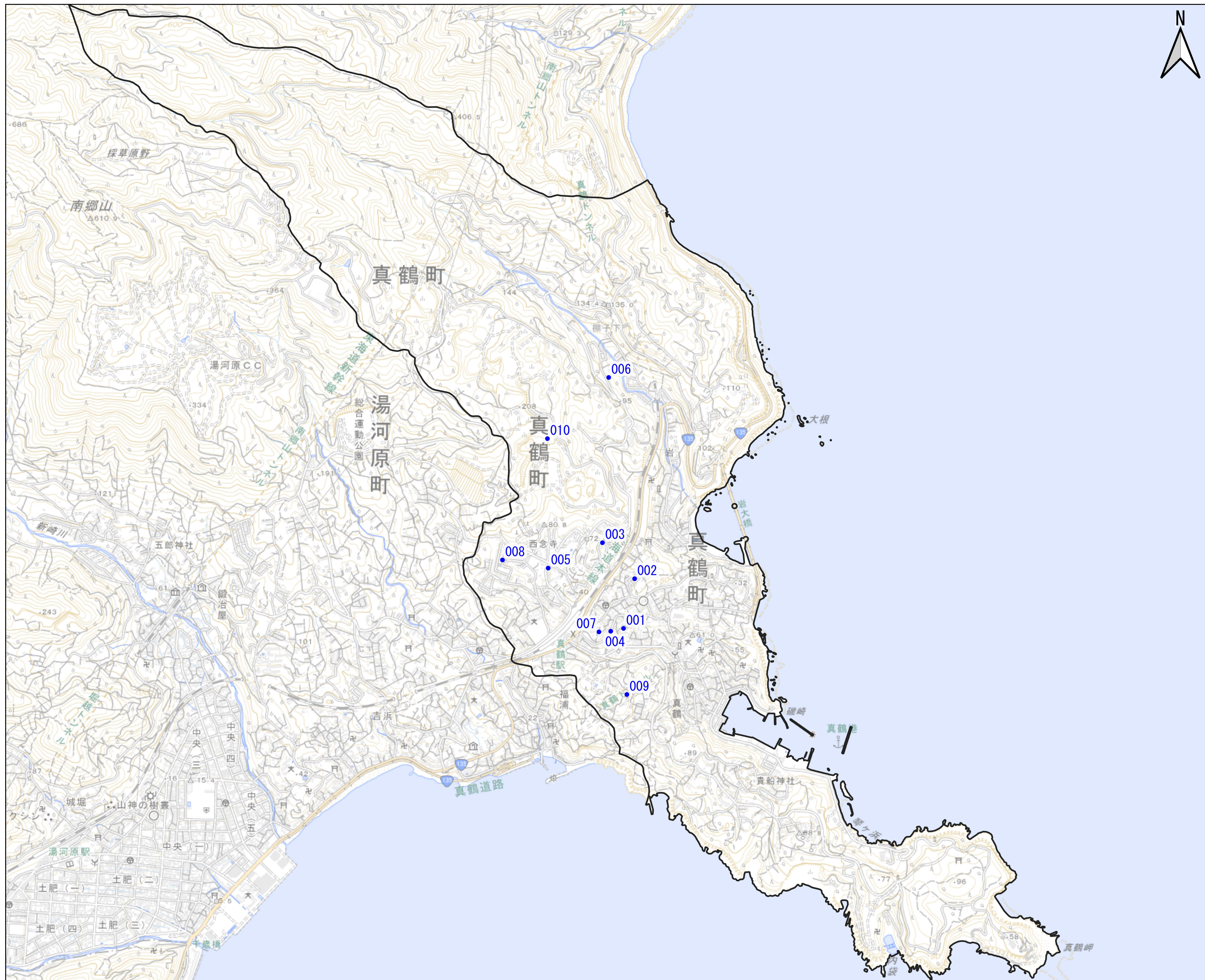
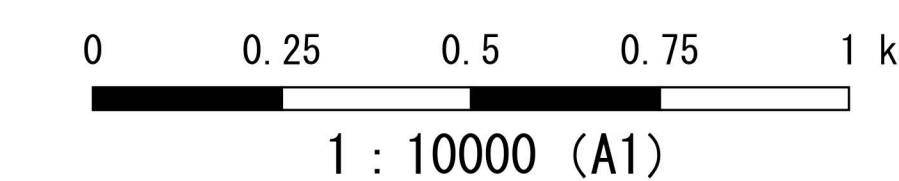


【真鶴町(14383)】既存盛土等位置図 (1/1)



凡例  
● 既存盛土等



※直ちに危険性のある盛土等を示したものではない  
※収集した基礎資料を基に把握可能な盛土等について、おおむねの位置を示したものであり、全ての盛土等を示したものではない

測量法に基づく国土地理院長承認(複製) R 7Jhf 467  
本製品を複製する場合には、国土地理院の長の承認を得なければならない。