

相模川流域下水道台帳

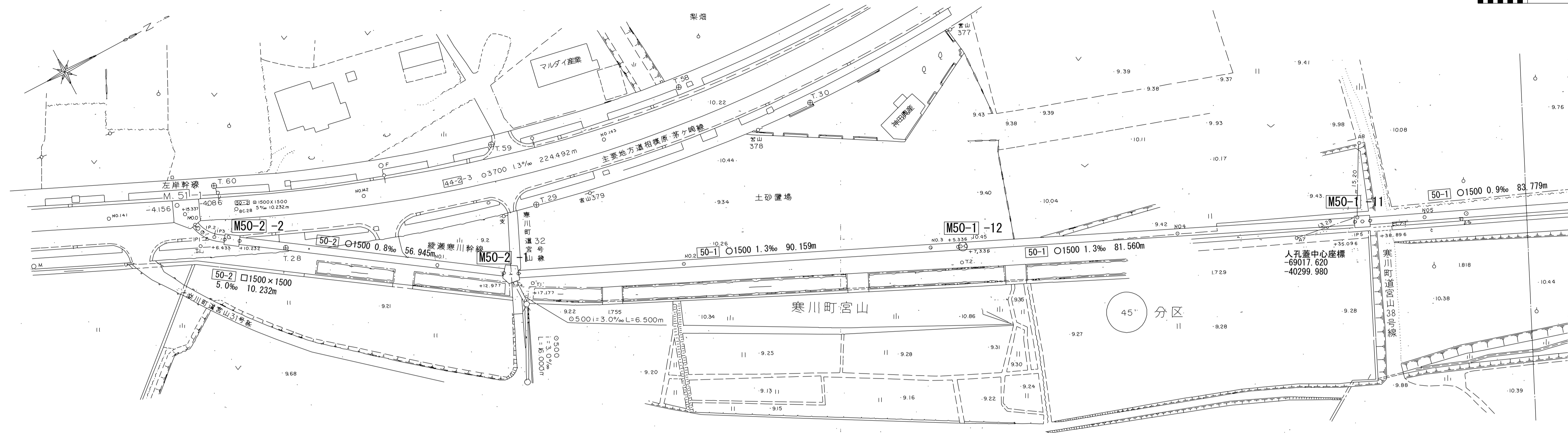
施設平面縦断図(図面番号 1)

財産区分コード	大分類	中分類	小分類	整理番号
GA	管渠施設	管渠	50-4-2 第50-4-1工区 50-3	1・2・3

1 2

幹線名 綾瀬寒川幹線

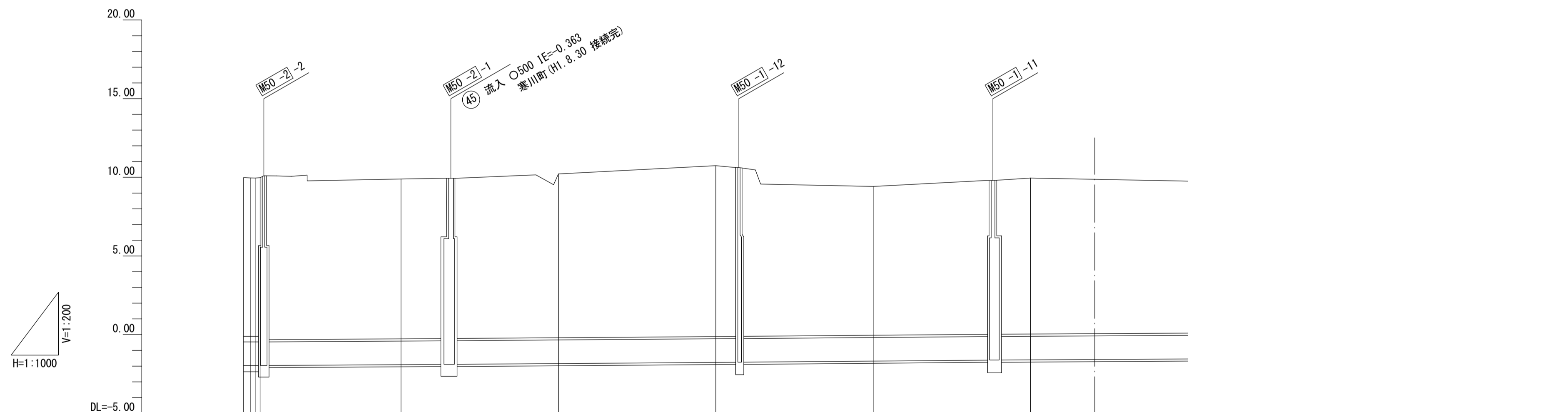
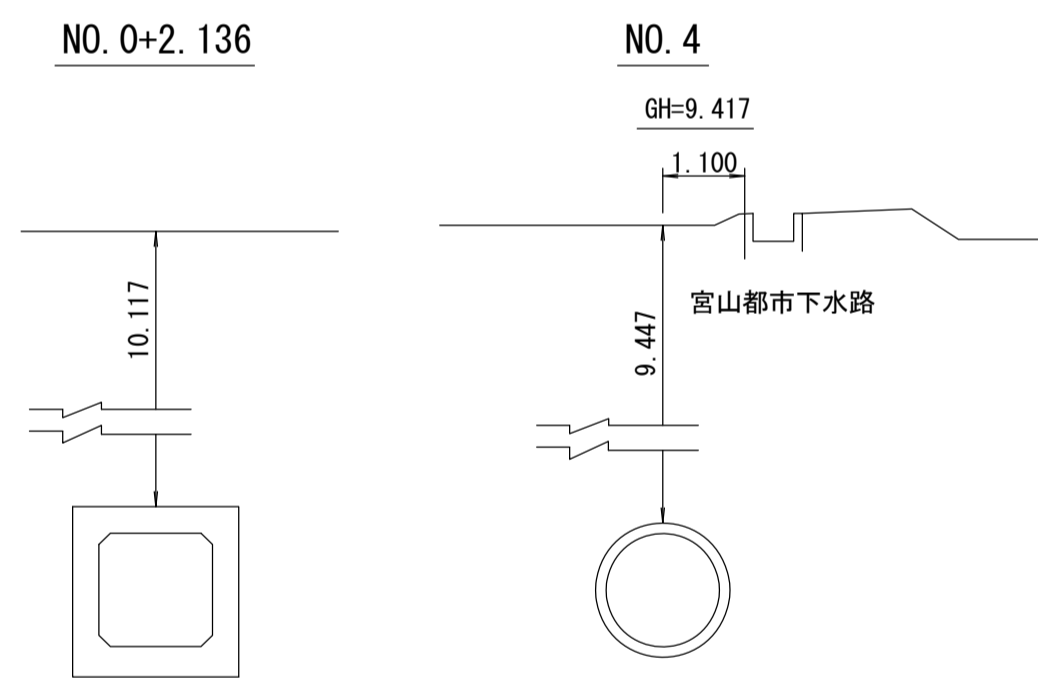
1 : 500



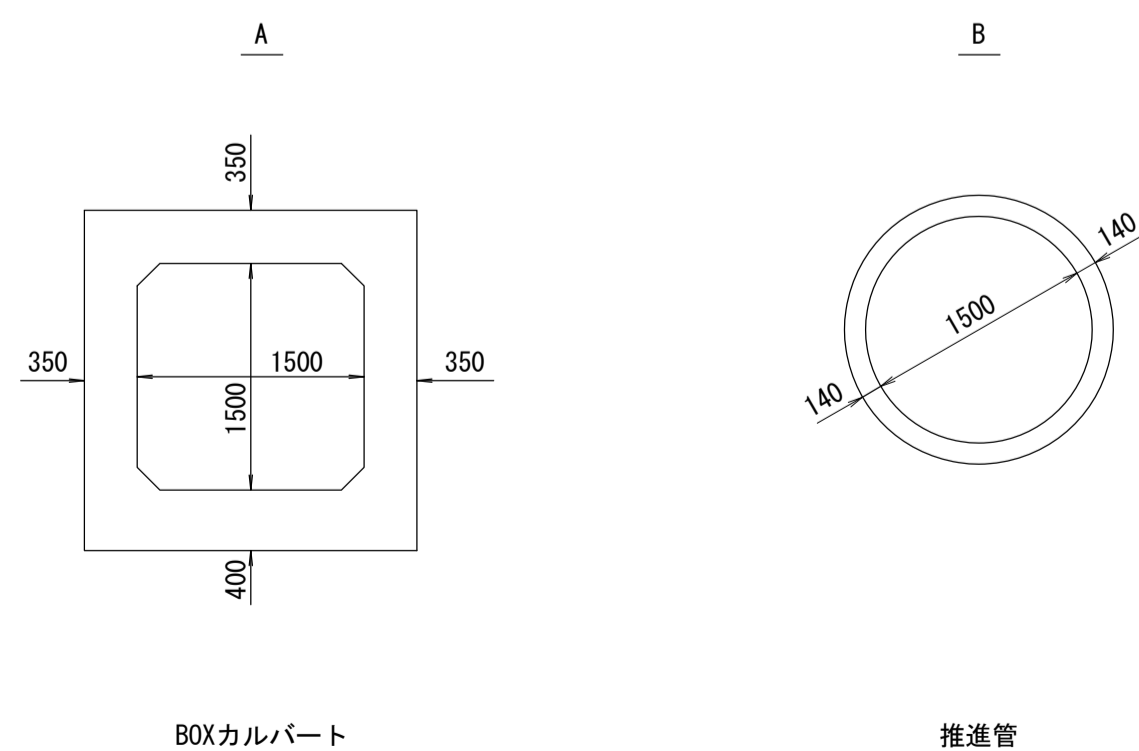
測点座標値

点名	X	Y
NO.0	-69225.752	-40408.468
IP-1	-69225.030	-40406.458
IP-2	-69224.169	-40405.156
IP-3	-69223.104	-40404.022
+6.432	-69222.136	-40403.348
+10.232	-69218.852	-40401.063
NO.1	-69186.377	-40378.459
+12.977	-69175.726	-40371.045
IP-4	-69173.385	-40369.416
+17.177	-69172.154	-40368.862
NO.2	-69142.223	-40355.395
NO.3	-69096.626	-40334.879
+5.336	-69091.760	-40332.690
+7.336	-69089.936	-40331.869
NO.4	-69051.029	-40314.363
+35.096	-69019.024	-40299.962
IP-5	-69016.303	-40298.738
+38.896	-69015.498	-40298.381
NO.5	-69005.405	-40293.908

横断図 S=1:100



管渠構造図 S=1:50



施工区	50-4-2工区 10.232m		50-4-1工区 L=228.664m		50-3工区	
	A		B		寒川町道山39号線 新堀排水路	
占用区間	50-4-2工区 10.232m		50-4-1工区 L=228.664m		50-3工区	
管渠築造	A		B		寒川町道山39号線 新堀排水路	
土被り	10.150 10.117 10.117 10.132 10.234 10.385	10.168	10.210 10.164	10.423	10.910 10.752 10.701	9.447 9.767 9.754 9.892
地盤高	9.985 9.952 9.952 9.980 9.984 10.085	9.896	9.932 9.827 9.938	10.212	10.737 10.640 10.620	9.417 9.767 9.754 9.949
管底高	-2.015 -2.004 -2.002 -2.002 -1.968 -1.960 (-1.940)	-1.912	-1.812 -1.802 -1.894 (-1.866)	-1.851	-1.813 -1.752 -1.752 (-1.721)	-1.670 -1.617 -1.617 (-1.589)
追加距離	0.000 2.136 2.136 5.252 6.432 10.232	50.000	66.877 67.177	100.000	150.000 155.336 157.336	235.096 238.896 238.896
区間距離	0.000 2.136 1.555 1.180 4.000	39.768	12.877 1.350	37.023	50.000 5.336 2.000	42.714 35.096 0.883
測点	NO.0 IP-1 IP-2 IP-3 +6.432 +10.232	NO.1 +12.977 +17.177	NO.2	NO.3 +5.336 +7.336	NO.4	NO.5 +35.096 +38.896

地形図
作成
年月
昭和
63
年
2
月
調整
年月
平成
7
年
2
月
ページ
4