

# 相模川流域下水道台帳

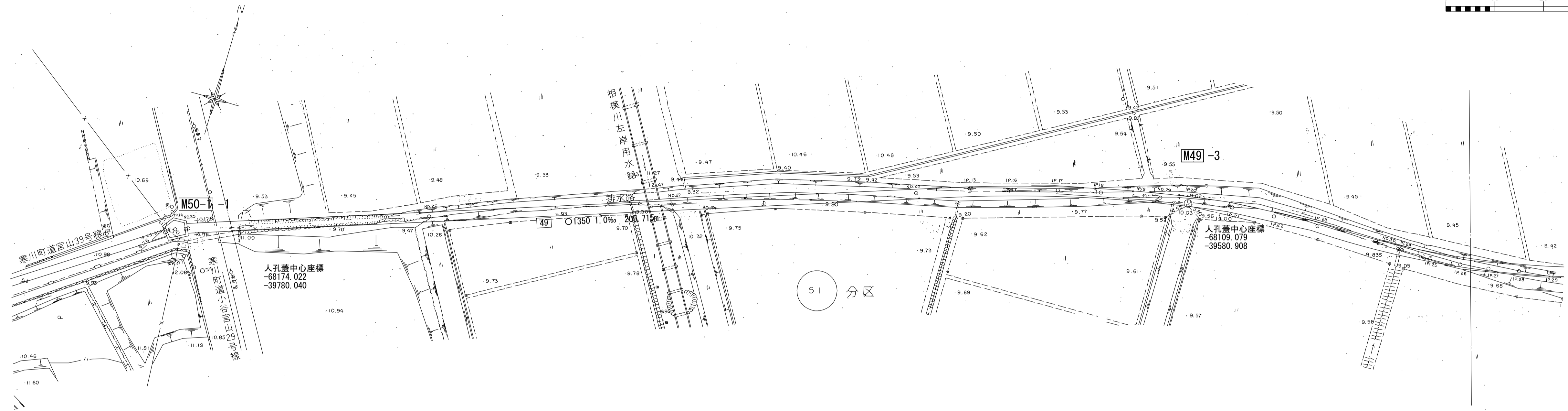
## 施設平面縦断図(図面番号 6)

5 6 7

幹線名 綾瀬寒川幹線

1 : 500  
0 10 20 30 40 50m

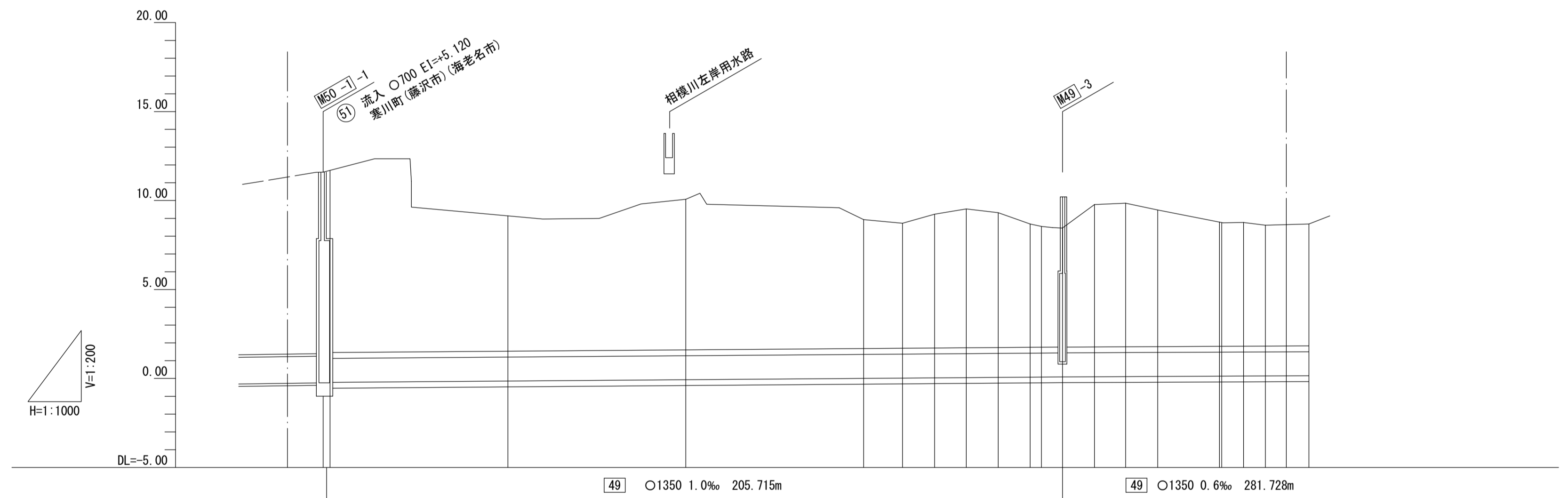
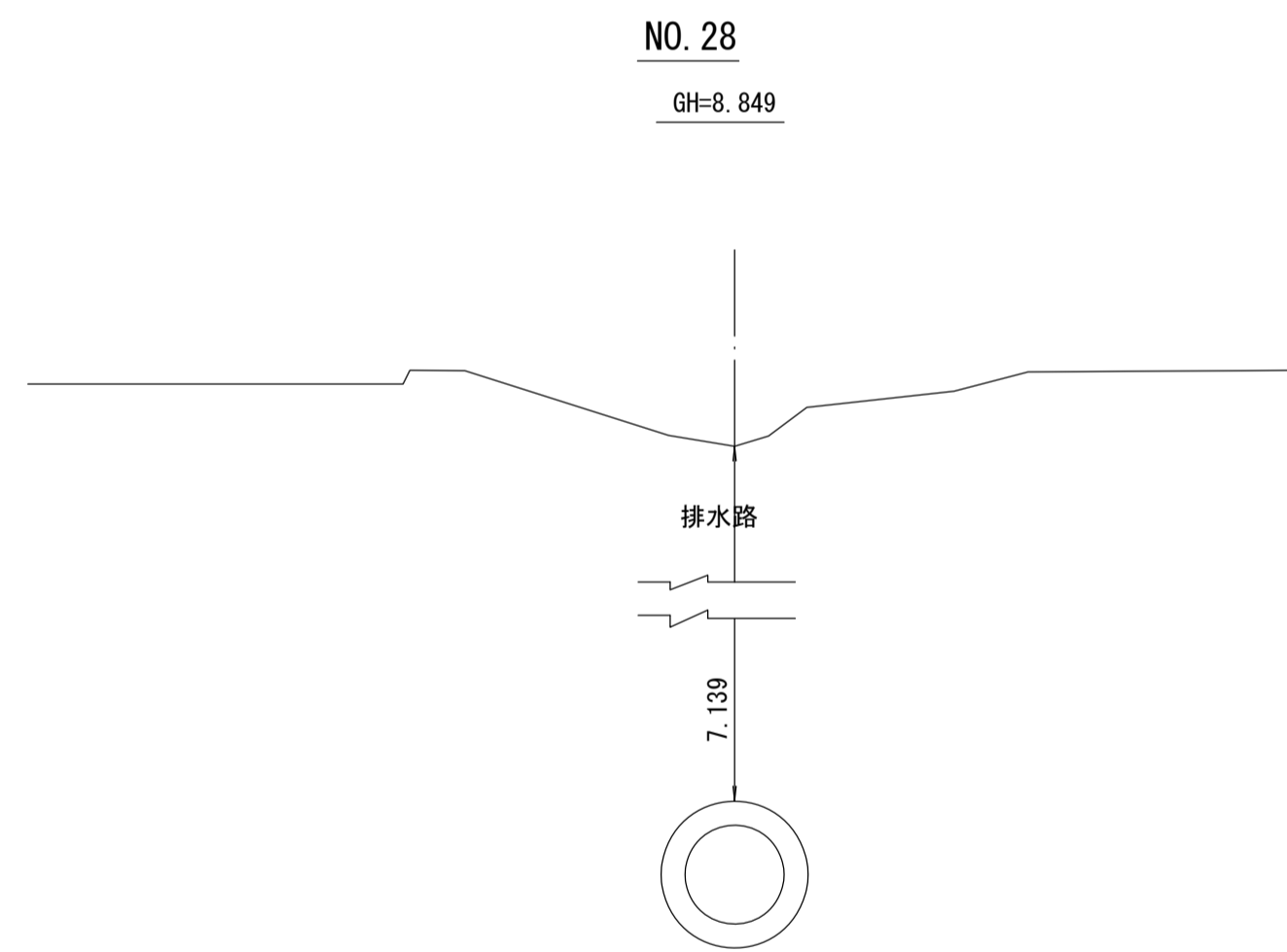
財産区分コード	大分類	中分類	小分類	整理番号
GA	管渠施設	管渠	第 50-1 49 工区	5・6



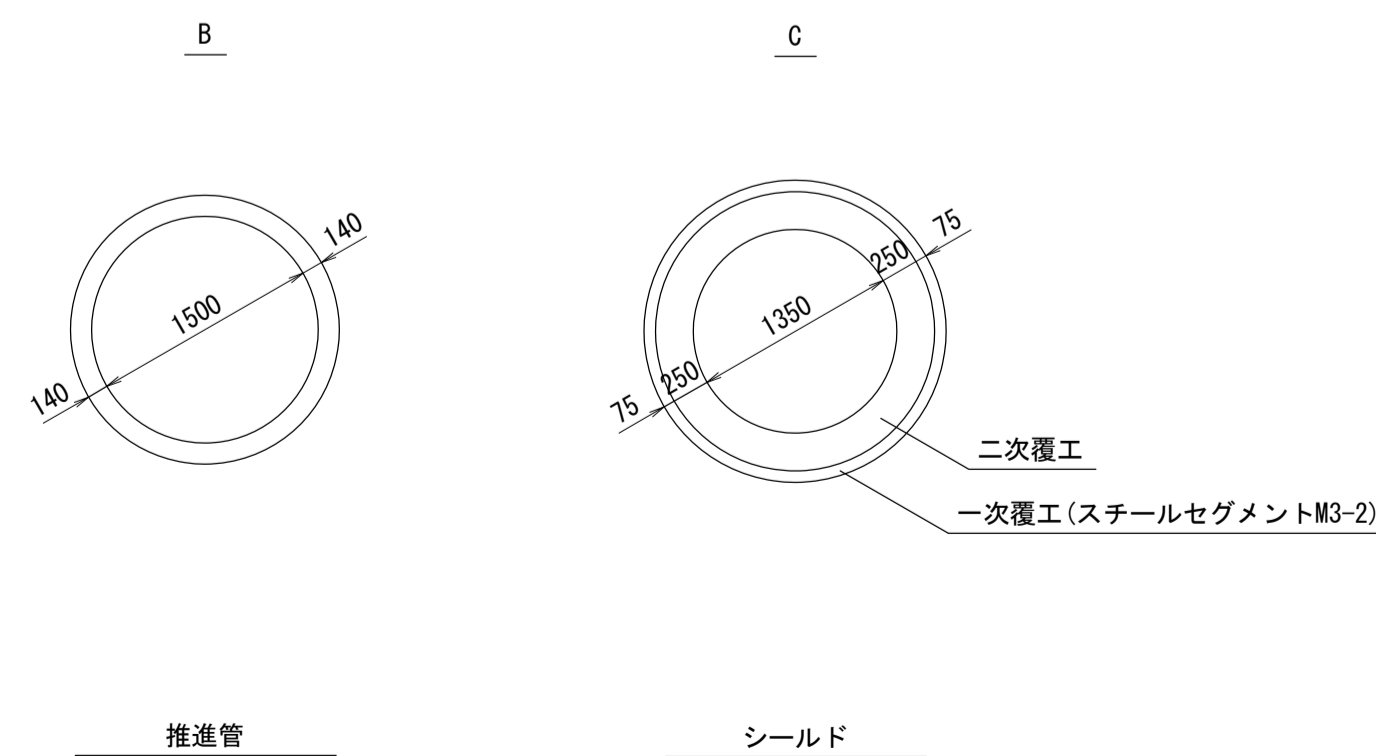
**測点座標値**

点名	X	Y
+45.914	-68174.790	-39779.768
IP-14	-68173.570	-39778.010
NO.25	-68172.925	-39776.190
+0.178	-68172.866	-39776.022
NO.26	-68156.224	-39729.062
NO.27	-68139.522	-39681.934
NO.28	-68122.821	-39634.806
IP-15	-68119.174	-39624.516
IP-16	-68116.393	-39615.925
IP-17	-68113.882	-39607.349
IP-18	-68111.718	-39598.662
IP-19	-68109.806	-39589.884
NO.29	-68109.259	-39586.751
IP-20	-68108.240	-39580.921
IP-21	-68107.017	-39572.022
IP-22	-68106.170	-39563.305
IP-23	-68105.577	-39554.286
NO.30	-68105.301	-39536.985
IP-24	-68105.290	-39536.310
IP-25	-68105.134	-39530.178
IP-26	-68104.612	-39524.060
IP-27	-68103.817	-39518.240
IP-28	-68102.477	-39512.023

**横断面 S=1:100**



**管渠構造図 S=1:50**



施工工区	50-1工区 100.062m	49工区 L=700.378m																			
占用区間	町道宮山 39号線	排水路																			
管渠築造	寒川町道 小谷宮山29号線	C																			
土被り	10.235	10.110	7.511	8.399	7.139	7.526	7.748	7.556	7.089	6.980	6.890	7.857	7.959	7.645	6.987	6.969	6.973	6.901	6.859	6.850	
地盤高	11.589	11.504	9.139	10.069	8.849	9.243	9.463	9.293	8.823	8.733	8.653	9.622	9.722	9.422	8.799	8.779	8.785	8.709	8.679	8.679	
管底高	-0.296	-0.218	-0.047	-0.005	0.035	0.042	0.040	0.062	0.079	0.078	0.077	0.090	0.088	0.102	0.137	0.135	0.137	0.133	0.145	0.154	
追加距離	1245.014	1250.000	1300.000	1350.000	1400.000	1410.892	1419.923	1428.859	1437.810	1446.795	1450.000	1464.876	1473.633	1482.671	1500.000	1500.650	1506.785	1512.925	1518.798	1525.158	
区間距離	40.864	7.954	49.822	50.000	50.000	10.892	9.031	8.936	8.951	8.985	3.205	8.983	8.983	8.757	17.329	0.650	6.135	6.140	5.873	6.390	
測点	+45.914 IP-14 NO.25 +0.178	No.26	No.27	No.28	IP-15 IP-16 IP-17 IP-18 IP-19 NO.29 IP-20 IP-21 IP-22 IP-23	No.30 IP-24 IP-25 IP-26 IP-27 IP-28															

地形図  
作成  
年月  
  
昭和  
63  
年  
2  
月  
  
調整  
年月  
  
昭和  
年  
月  
  
ページ  
9

# 相模川流域下水道台帳

## 施設平面縦断図(図面番号 7)

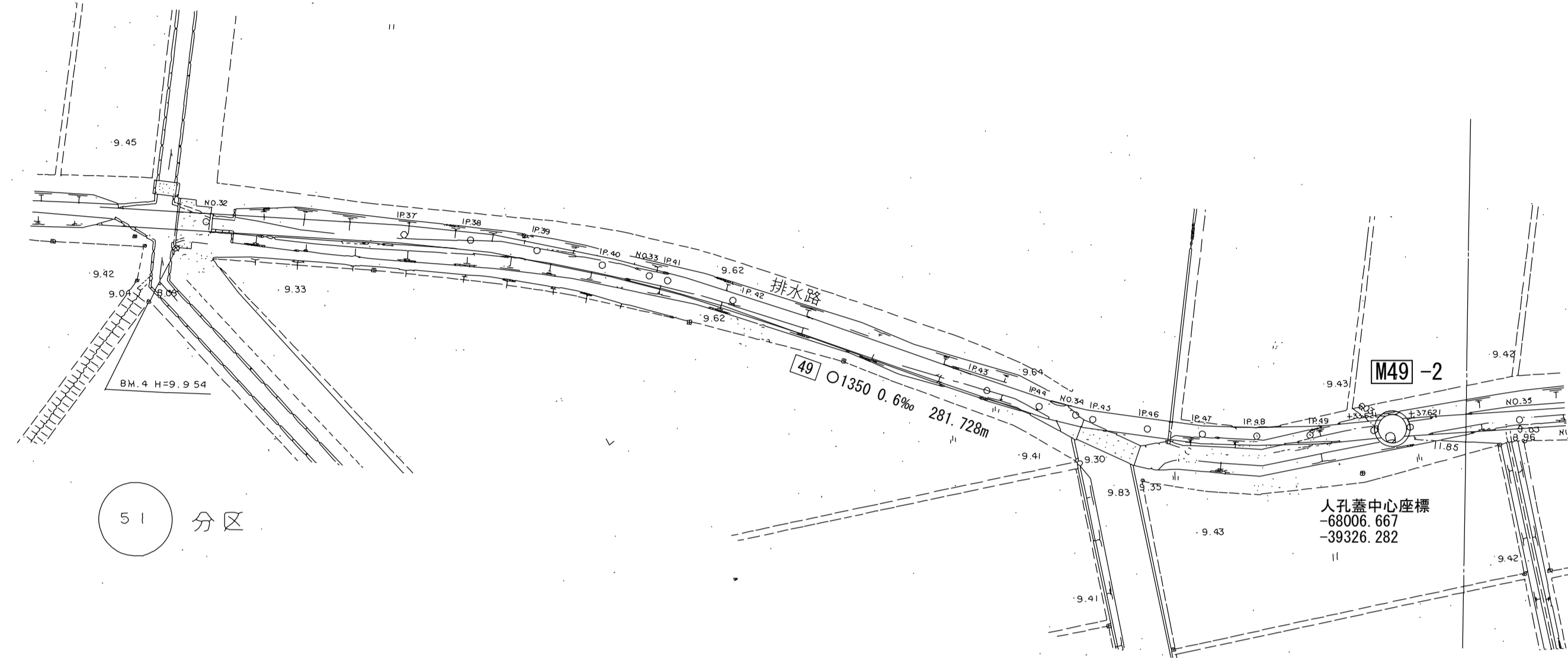
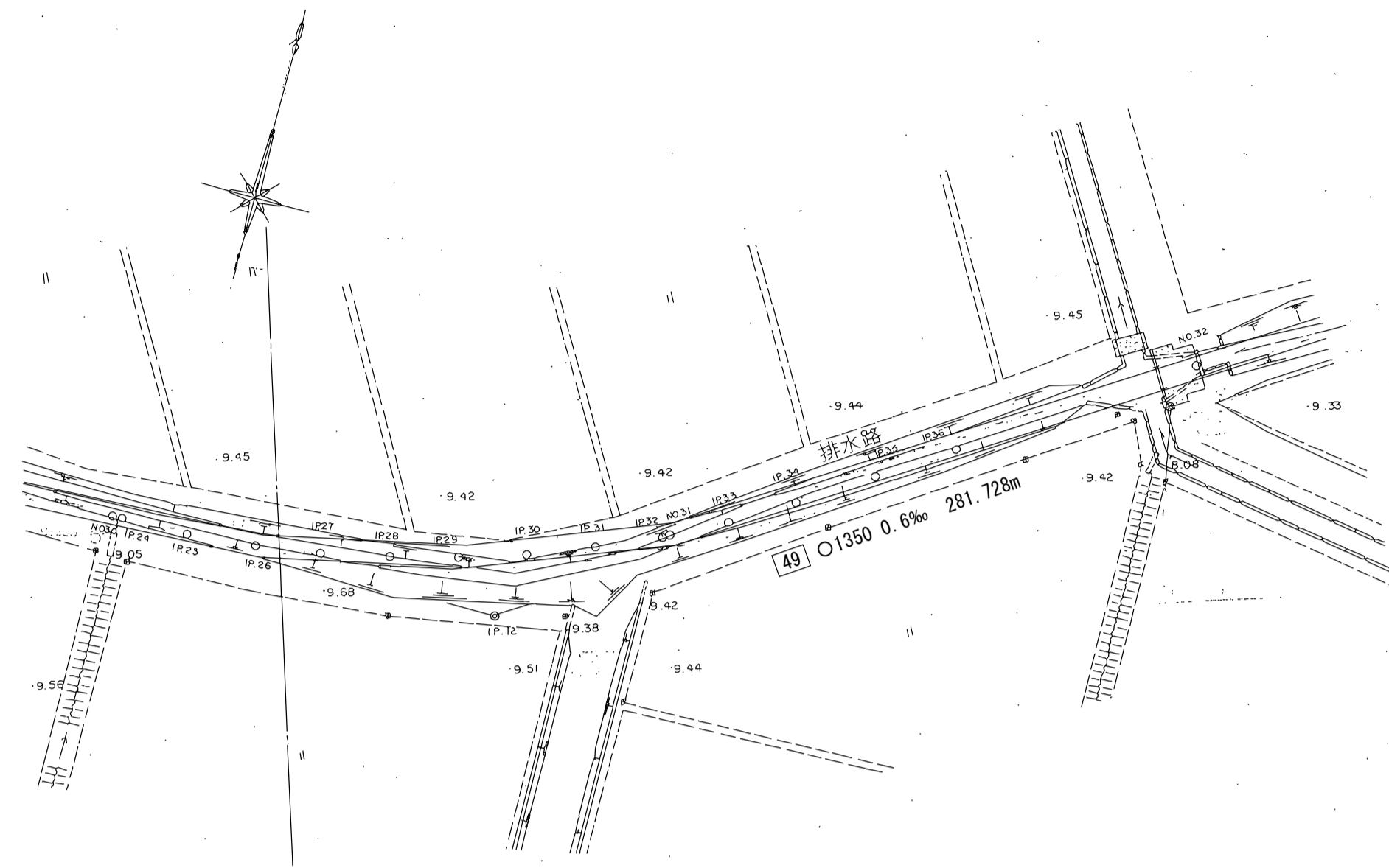
6 7 8

幹線名 綾瀬寒川幹線

1 : 500



財産区分コード	大分類	中分類	小分類	整理番号
GA	管渠施設	管渠	第 49 工区	6



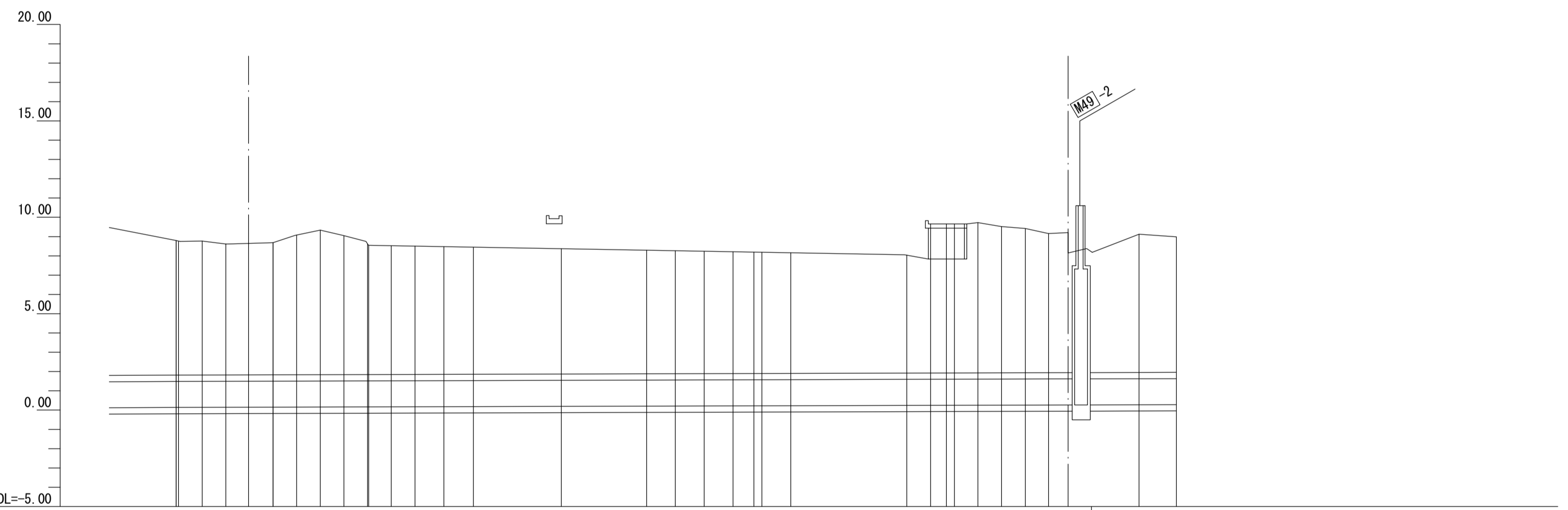
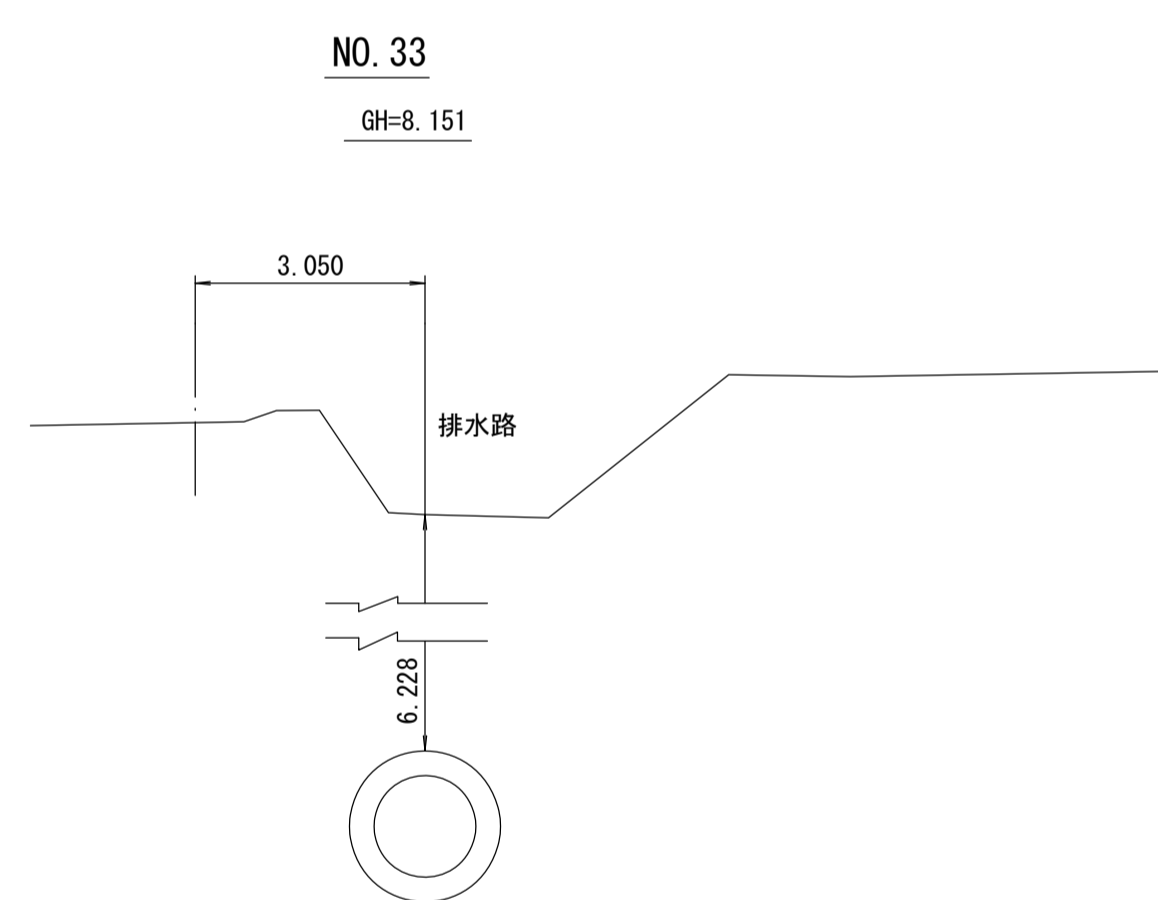
測点座標値

点名	X	Y
NO.30	-68105.301	-39536.985
IP-24	-68105.290	-39536.310
IP-25	-68105.134	-39530.178
IP-26	-68104.612	-39524.060
IP-27	-68103.817	-39518.240
IP-28	-68102.477	-39512.023
IP-29	-68100.933	-39506.081
IP-30	-68099.113	-39500.225
IP-31	-68096.969	-39494.474
IP-32	-68094.450	-39488.853
NO.31	-68094.337	-39488.633
IP-33	-68091.664	-39483.416
IP-34	-68088.504	-39478.080
IP-35	-68084.413	-39471.818
IP-36	-68080.185	-39465.417
NO.32	-68067.480	-39446.502
IP-37	-68055.118	-39428.099

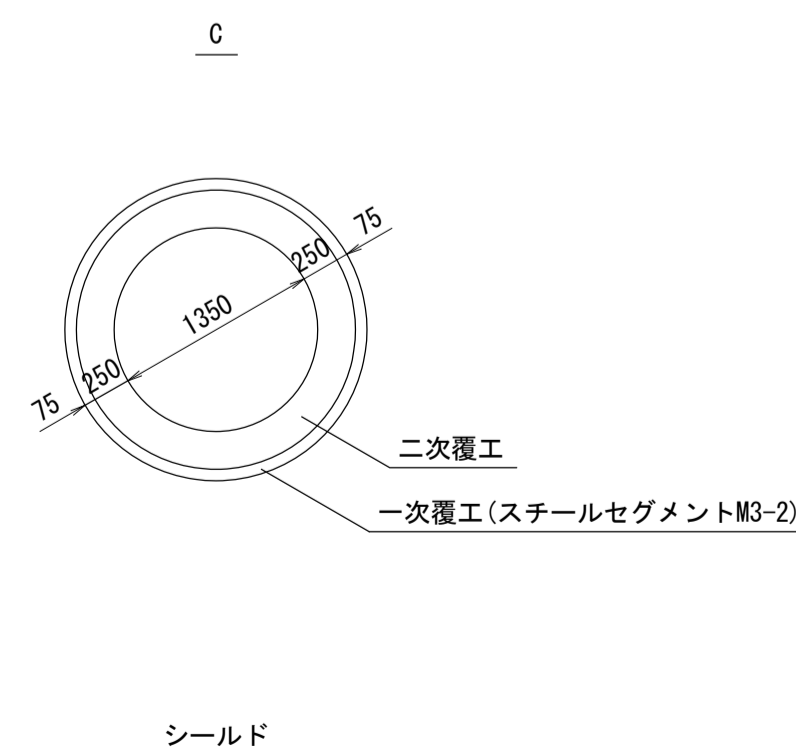
測点座標値

点名	X	Y
IP-38	-68051.155	-39421.773
IP-39	-68047.560	-39415.208
IP-40	-68044.309	-39408.463
NO.33	-68042.199	-39403.500
IP-41	-68041.369	-39401.548
IP-42	-68038.793	-39394.534
IP-43	-68029.495	-39365.851
IP-44	-68027.351	-39360.071
NO.34	-68025.661	-39356.347
IP-45	-68024.793	-39354.433
IP-46	-68021.951	-39349.027
IP-47	-68018.728	-39343.795
IP-48	-68015.170	-39338.751
IP-49	-68011.382	-39334.061
+33.621	-68006.686	-39328.740
+37.621	-68004.039	-39325.741
NO.35	-67995.869	-39316.483

横断面 S=1:100



管渠構造図 S=1:50



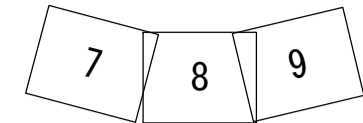
施工工区	49工区 L=700.378m	
占用区間	排水路	
管渠築造	C	
土被り	6.987 6.984 6.973	6.901 6.859 6.850
地盤高	8.799 8.688 8.765	8.709 8.679 8.679
管底高	0.137 0.135 0.137	0.133 0.145 0.154
追加距離	1500.000 1500.000 1506.785	1512.925 1518.798 1525.158
区間距離	17.325 6.135 6.135	6.140 5.873 6.360
測点	NO.30 IP.24 IP.25	IP.26 IP.27 IP.28

地形図  
作成  
年月  
昭和  
63  
年  
2  
月  
調整  
年月  
昭和  
年  
月  
ページ  
10

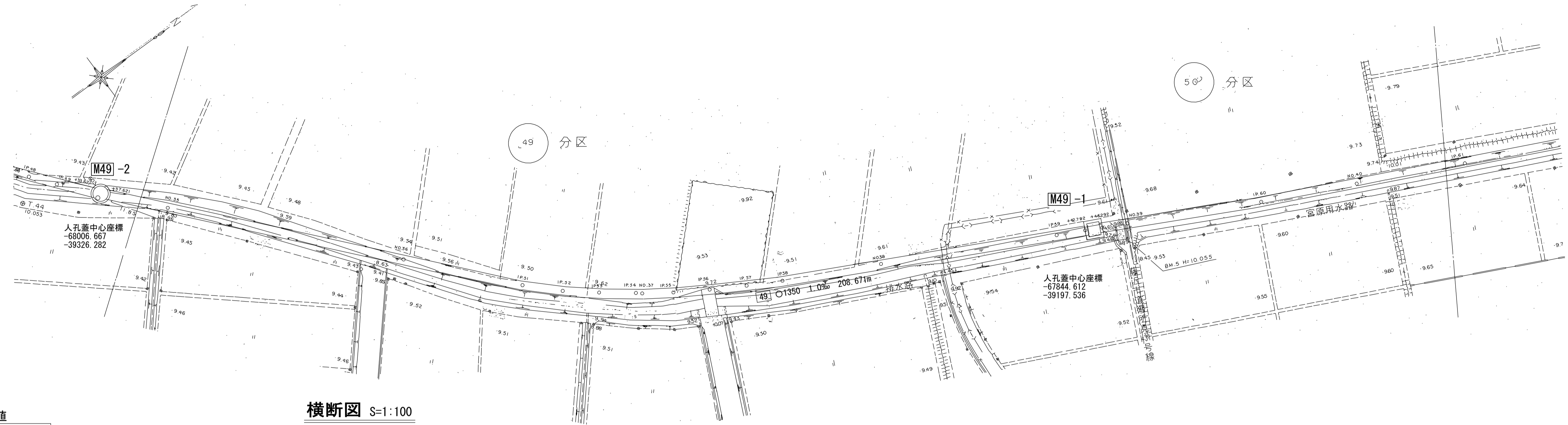
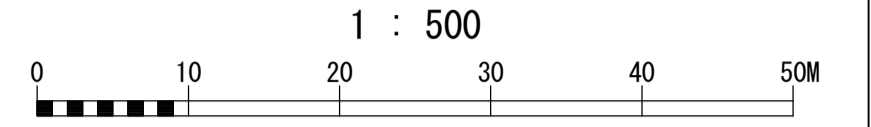
# 相模川流域下水道台帳

## 施設平面縦断図(図面番号 8 )

財産区分コード	大分類	中分類	小分類	整理番号
GA	管渠施設	管渠	第 49 工区	6・7



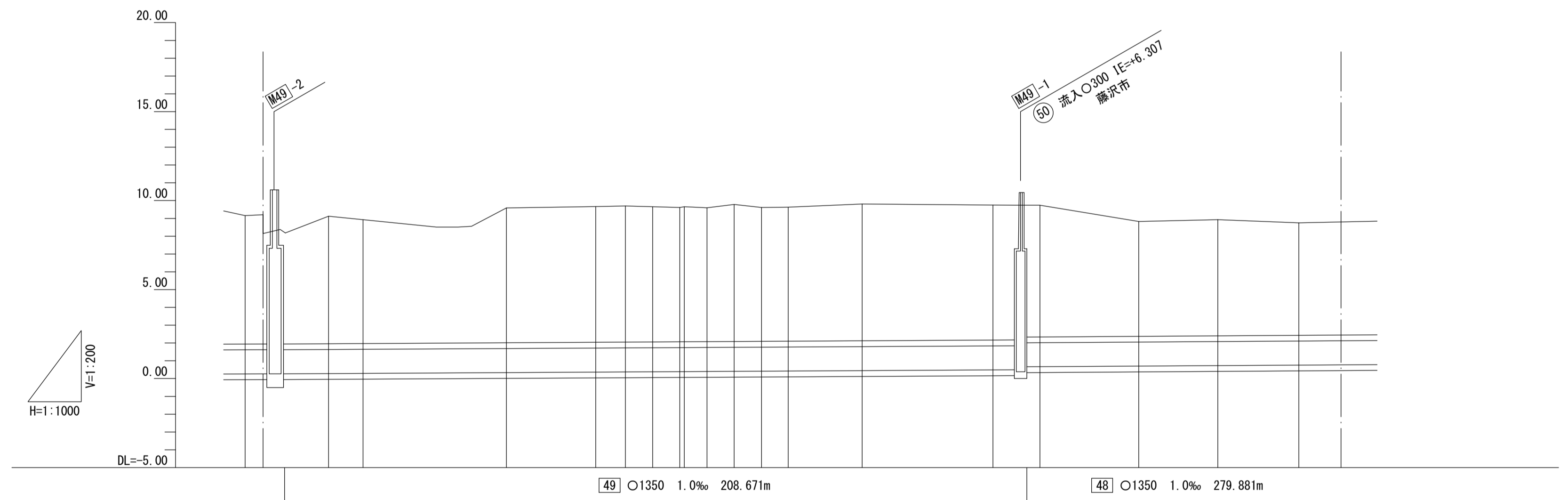
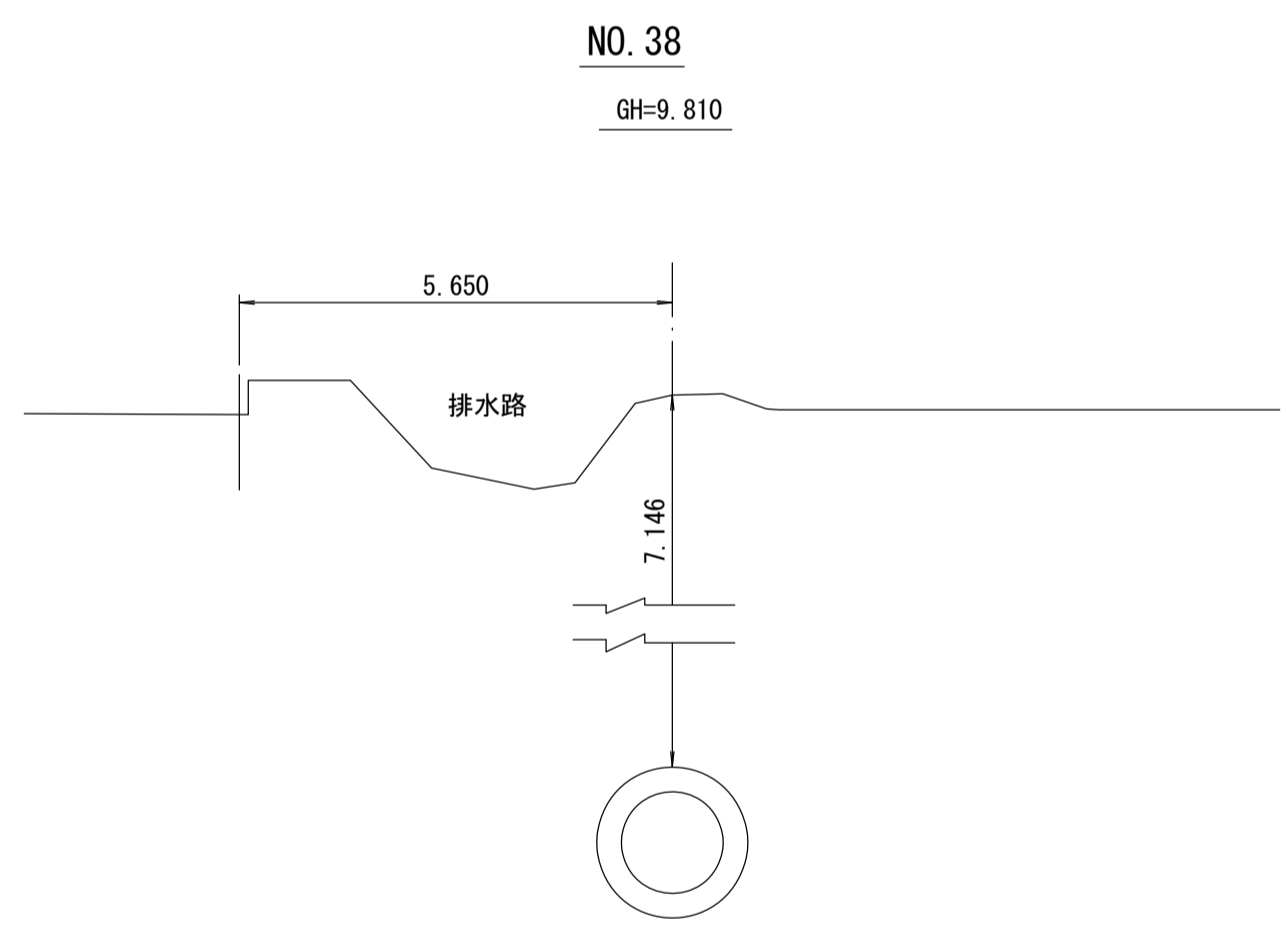
幹線名 綾瀬寒川幹線



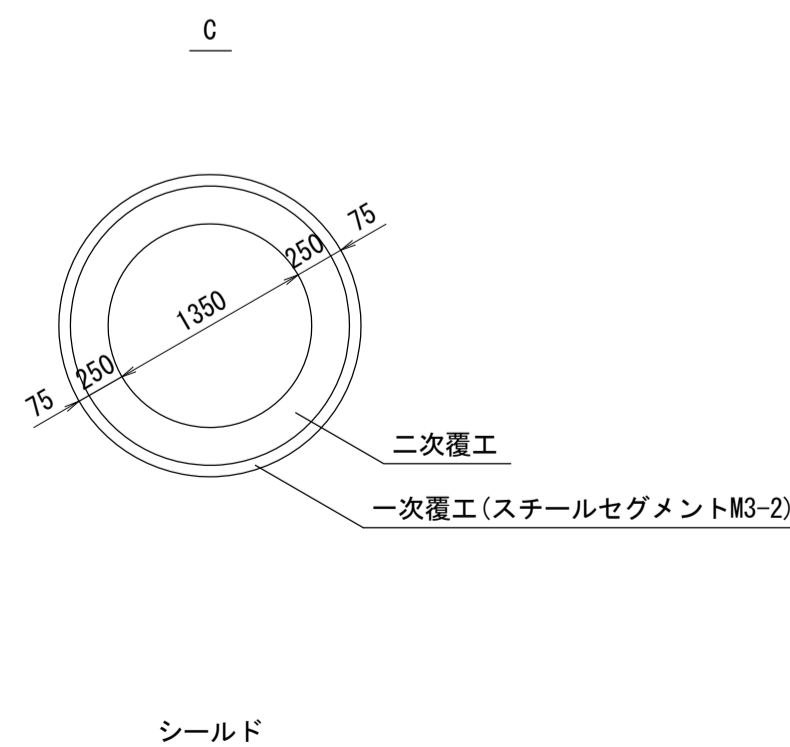
横断面 S=1:100

測点座標値

点名	X	Y
IP-49	-68011.382	-39334.061
+33.621	-68006.686	-39328.740
+37.621	-68004.039	-39325.741
NO.35	-67995.869	-39316.483
NO.36	-67962.829	-39278.955
IP-51	-67946.233	-39260.105
IP-52	-67940.338	-39254.189
IP-53	-67934.520	-39249.210
IP-54	-67928.502	-39244.558
NO.37	-67927.470	-39243.818
IP-55	-67922.261	-39240.085
IP-56	-67915.807	-39235.996
IP-57	-67909.180	-39232.135
IP-58	-67902.543	-39228.589
NO.38	-67884.046	-39219.171
IP-59	-67851.259	-39202.477
+42.792	-67845.897	-39199.712
+46.292	-67842.786	-39198.108
NO.39	-67839.520	-39196.424
IP-60	-67814.834	-39183.694
NO.40	-67794.821	-39174.027
IP-61	-67774.287	-39164.109



管渠構造図 S=1:50



施工区	49工区 L=700.378m										48工区 L=1068.468m											
	排水路										宮原用水路(イ)											
占用区間	C																					
管渠築造	C																					
土被り	7.158	6.308	6.348	7.146	7.567	7.590	7.617	7.569	7.523	7.502	7.686	7.496	7.509	7.678	7.584	7.572	7.404	7.361	6.427	6.510	6.307	
地盤高	9.121	8.251	8.291	9.121	9.586	9.666	9.696	9.656	9.616	9.600	9.780	9.610	9.630	9.810	9.750	9.740	9.739	9.738	8.828	8.928	8.748	
管底高	0.288	0.268	0.268	0.300	0.344	0.401	0.404	0.412	0.418	0.422	0.419	0.439	0.446	0.457	0.491	0.493	0.470	0.702	0.726	0.743	0.776	
追加距離	1726.524	1733.621	1737.621	1750.000	1800.000	1825.082	1833.434	1841.092	1848.698	1850.000	1856.376	1864.017	1871.687	1879.211	1936.759	1942.792	1946.292	1950.000	1977.741	2000.000	2022.771	
区間距離	6.029	7.097	4.000	12.379	50.000	25.082	8.352	7.656	7.606	1.302	6.376	7.641	7.670	7.524	20.789	36.759	3.500	3.708	27.741	22.259	22.771	
測点	IP-49	+33.621	+37.621	No.35	No.36	IP-51	IP-52	IP-53	IP-54	No.37	IP-55	IP-56	IP-57	IP-58	No.38	IP-59	+42.792	+46.292	No.39	IP-60	No.40	IP-61

地形図  
作成  
年月  
昭和  
63  
年  
2  
月  
調整  
年月  
昭和  
年  
月  
ページ  
11