

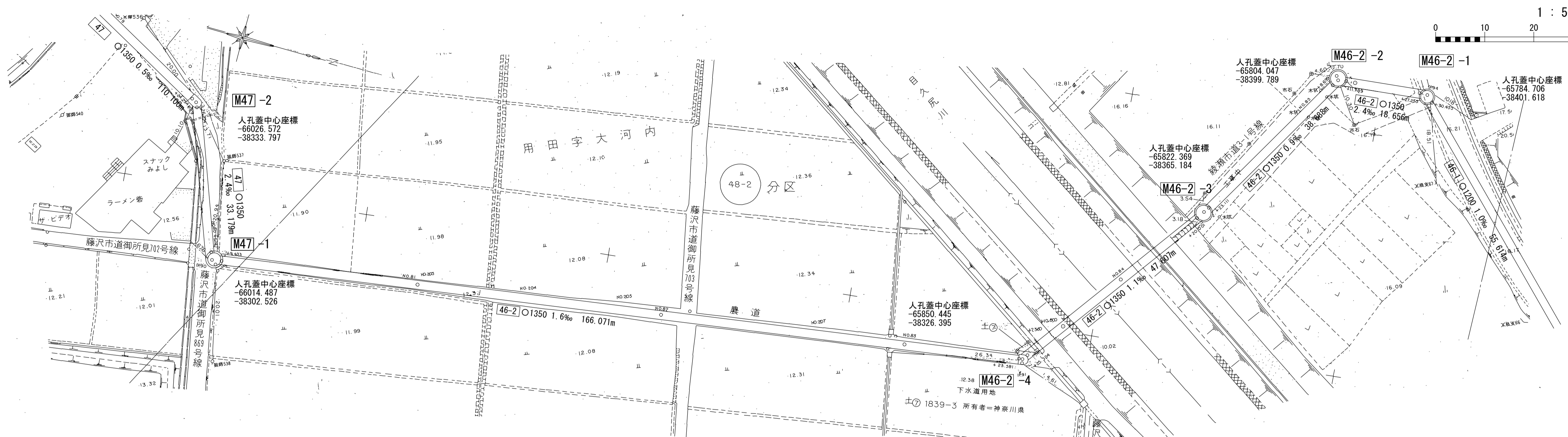

# 相模川流域下水道台帳

## 施設平面縦断図(図面番号 16)

15 16 17

幹線名 綾瀬寒川幹線

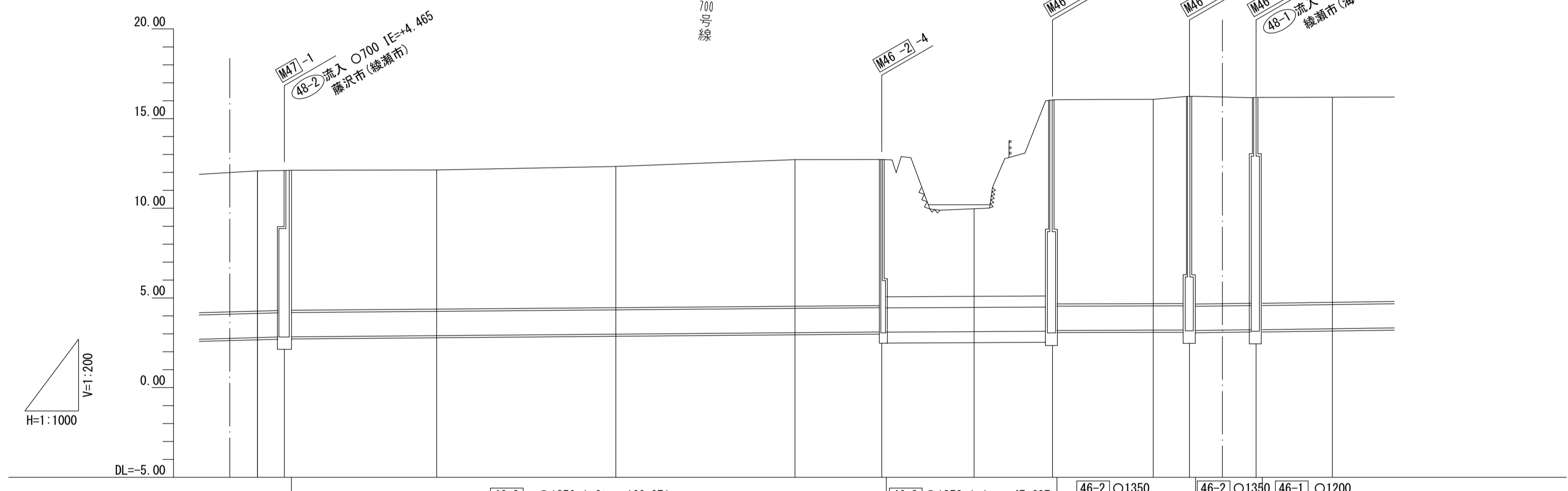
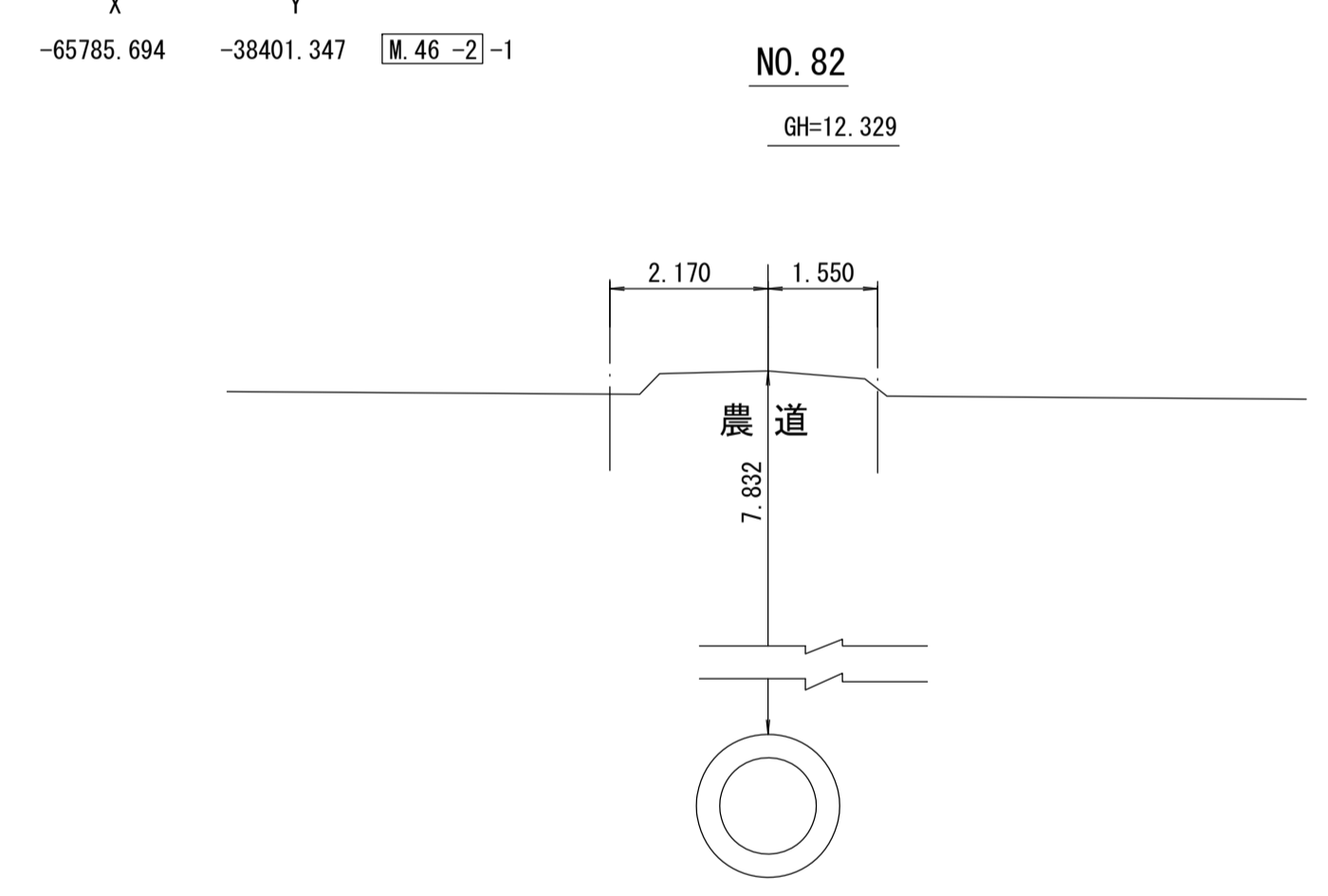
1 : 500



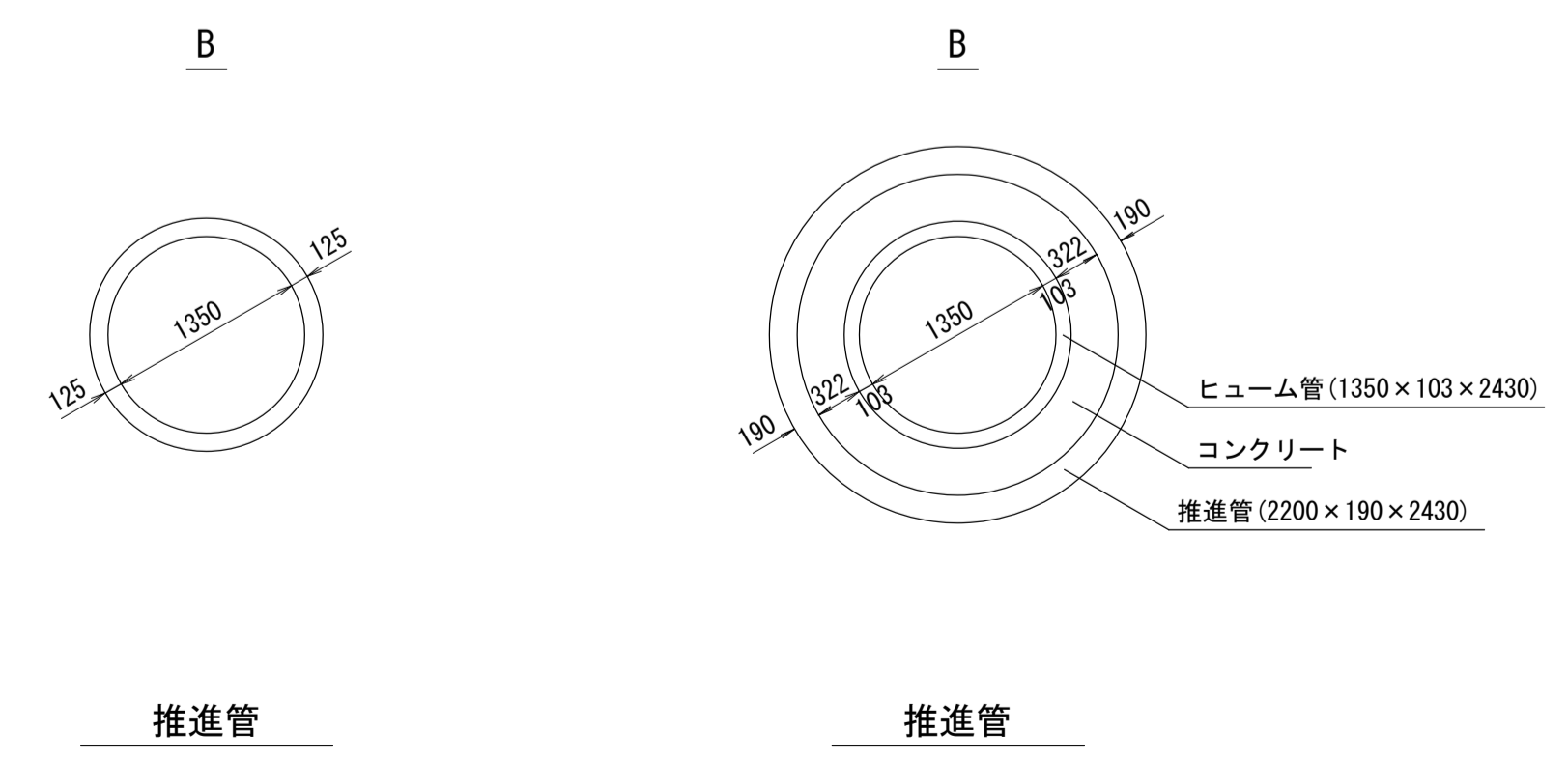
測点座標値

点名	X	Y
NO. 80	-66018.150	-38310.039
+5.741	-66016.121	-38304.669
IP-90	-66015.475	-38302.960
+9.433	-66013.585	-38303.237
NO. 81	-65973.491	-38309.118
NO. 82	-65924.021	-38316.375
NO. 83	-65874.550	-38323.631
+23.581	-65851.219	-38327.053
IP-91	-65850.539	-38327.153
+25.504	-65849.791	-38328.194
NO. 84	-65835.519	-38348.047
+20.001	-65823.845	-38364.287
IP-92	-65822.722	-38365.949
+23.111	-65822.106	-38366.917
NO. 85	-65808.704	-38390.174
+8.699	-65804.360	-38397.711
IP-93	-65803.622	-38398.992
+11.799	-65801.960	-38399.158
+27.255	-65786.581	-38400.697
IP-94	-65785.137	-38400.842
+30.455	-65783.906	-38399.600
NO. 86	-65770.181	-38385.754

横断図 S=1:300



管渠構造図 S=1:50



施工区	46-2-2区 L=199.250m			46-2 1区 L=101.751m			46-1-5区 L=267.781m											
	農道			一級河川目久尻川			綾瀬市道3-1号線											
占用区間	農道			河川 保全区域			河川 保全区域											
管渠築造	B			土地			B											
土被り	7.727	7.802	7.810	7.688	7.832	8.150	8.140	7.647	4.848	10.891	11.438	11.497	11.545	11.581	11.468	11.191	11.105	
地盤高	12.089	12.100	12.120	12.139	12.329	12.717	12.720	12.710	9.963	16.001	16.060	16.073	16.230	16.243	16.240	16.170	16.185	16.195
管底高	2.887	2.833	2.835	2.976	3.022	3.092	3.105	3.098	3.150	3.145	3.191	3.101	3.210	3.179	3.184	3.227	3.214	3.775
追加距離	4000.000	4005.741	4007.523	4050.000	4100.000	4150.000	4173.581	4174.222	4200.000	4220.001	4223.116	4250.000	4258.699	4260.129	4261.799	4277.255	4278.706	4300.000
区間距離	23.746	5.741	1.782	40.567	50.000	50.000	23.581	0.642	24.486	20.001	1.243	26.889	8.699	1.439	15.546	1.451	19.545	
測点	NO. 80	+5.741	IP-90	NO. 81	NO. 82	NO. 83	+23.581	+25.504	NO. 84	+20.001	+23.111	NO. 85	+8.699	+11.799	+27.255	IP-94	NO. 86	

地形図  
作成  
年月  
昭和  
63  
年  
2  
月  
調整  
年月  
昭和  
年  
月  
ページ  
19