

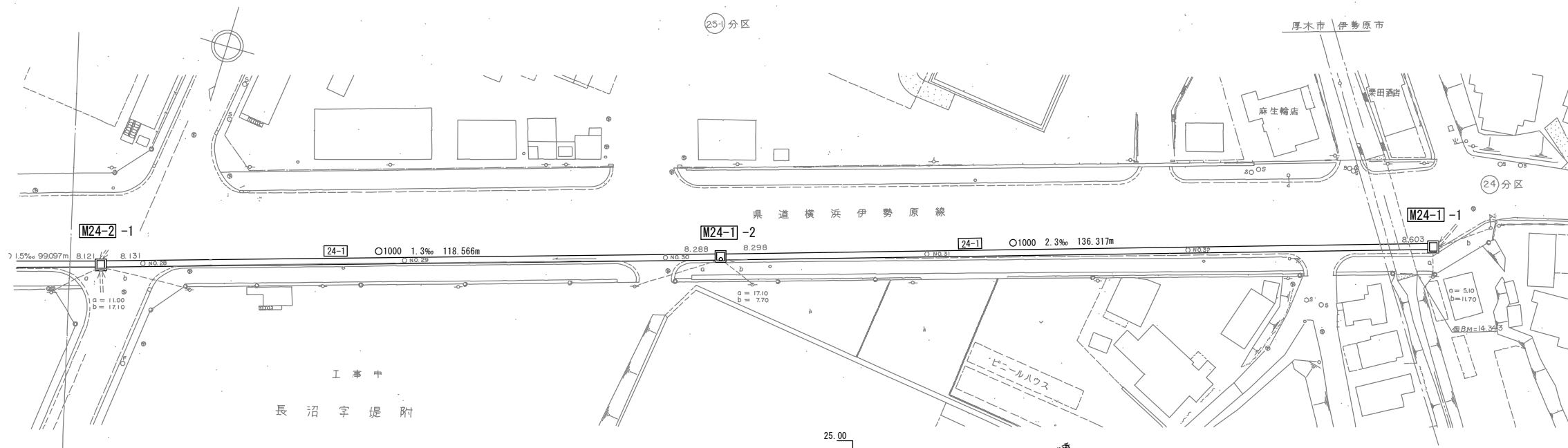
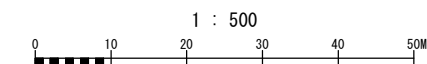
# 相模川流域下水道台帳

施設平面縦断図(図面番号 6 )

5 | 6

幹線名 伊勢原厚木幹線

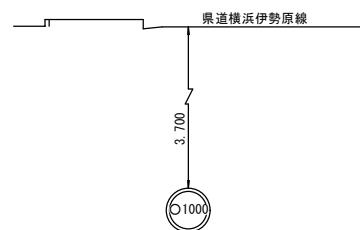
|         |      |     |      |      |
|---------|------|-----|------|------|
| 財産区分コード | 大分類  | 中分類 | 小分類  | 整理番号 |
| GA      | 管渠施設 | 管渠  | 第1工区 | 4    |



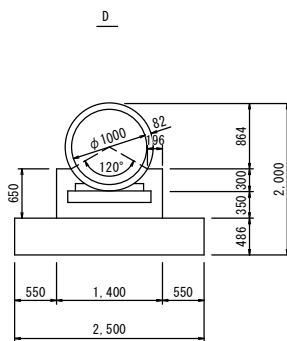
横断面図 S=1:100

NO. 31

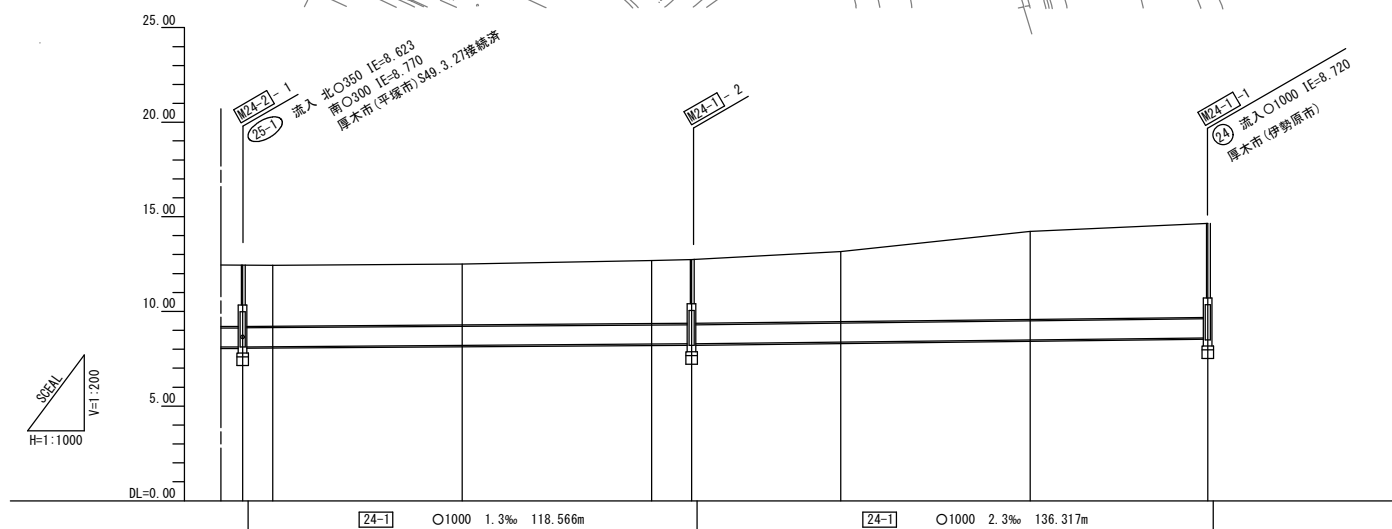
GH=13.167



管渠構造図 S=1:50



R C 管



|      |                         |   |
|------|-------------------------|---|
| 施工工区 | 1 工区 539.860m           |   |
| 占用区間 | ② 県道横浜伊勢原線              | ③ 県道横浜伊勢原線(平土)                            |
| 管渠築造 |                         |   |
| 土盛り  | 3.243<br>3.233<br>3.214 | 3.210<br>3.331<br>3.273<br>3.263          |
| 地盤高  | 12.446<br>12.436        | 12.499<br>12.688<br>12.743                |
| 管底高  | 8.121<br>8.131<br>8.141 | 8.207<br>8.275<br>8.288<br>8.293<br>8.296 |
| 追加距離 | 1391.997<br>1400.000    | 1450.000<br>1500.000<br>1510.563          |
| 区間距離 | 41.997<br>8.003         | 50.000<br>50.000<br>10.563                |
| 測点   | -41.997<br>NO.28        | NO.29<br>NO.30<br>+10.563                 |
|      |                         | NO.31<br>NO.32<br>-46.880                 |

地形図  
作成  
年月  
  
昭和  
53  
年  
3  
月  
  
調  
整  
年  
月  
  
平成  
2  
年  
3  
月  
  
ページ  
  
8