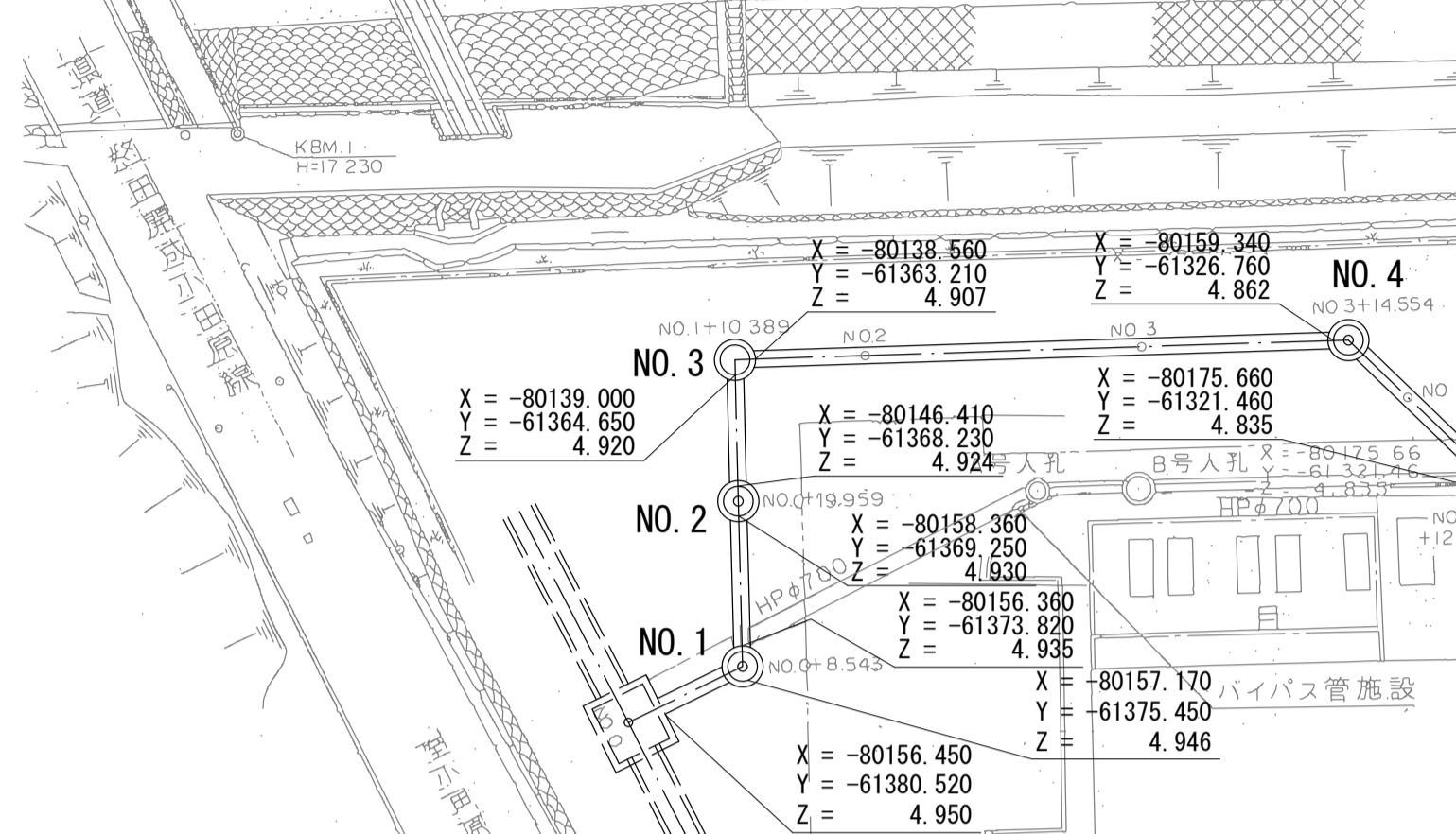
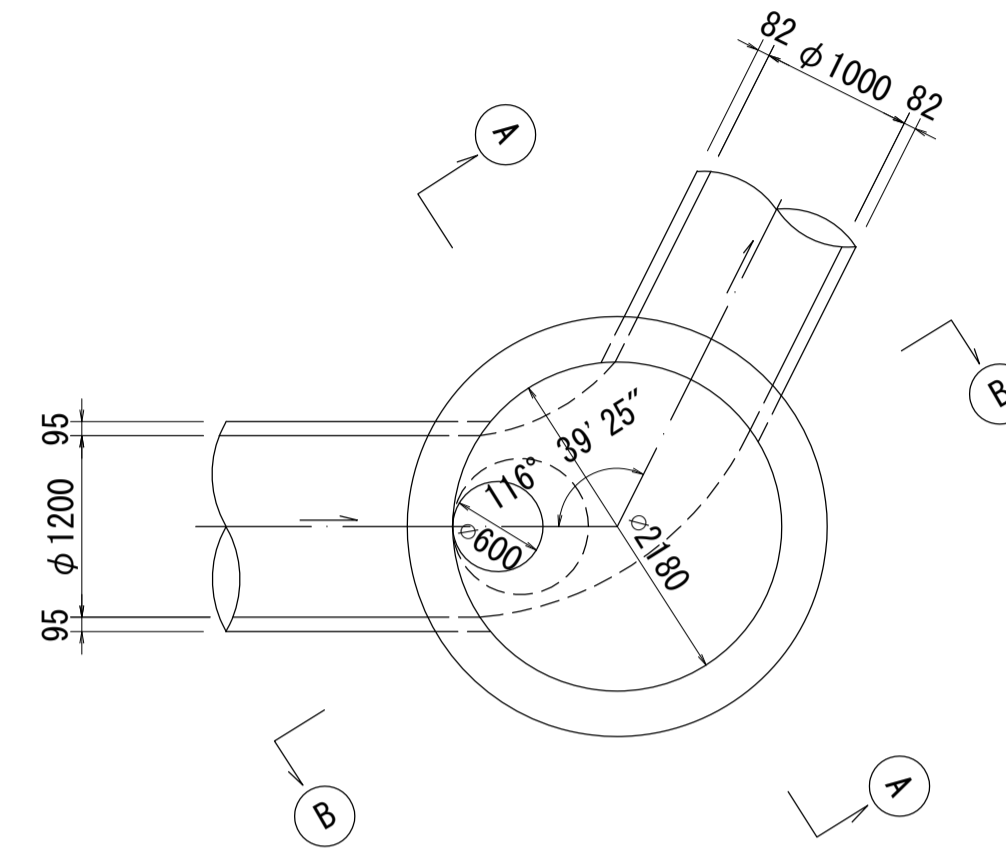


酒匂川流域下水道台帳 マンホール詳細図 (連絡幹線 NO. 1)

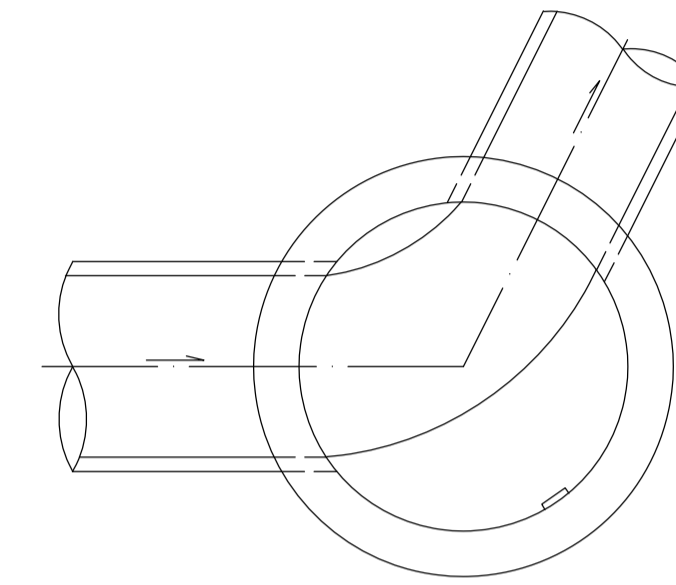
付近見取図 S=1:500 (施設平面図 連絡1号幹線No. 1)



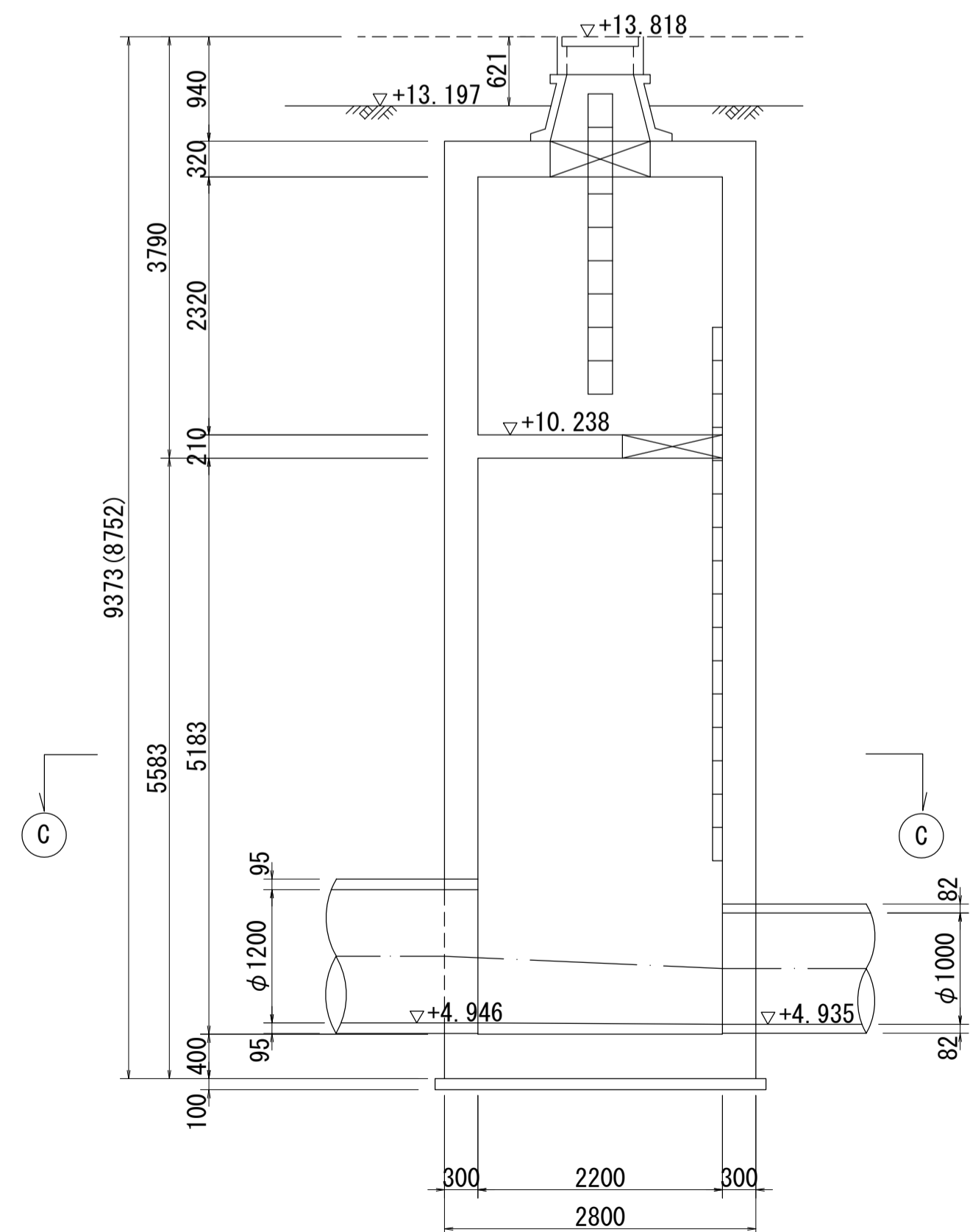
平面図 S=1:50



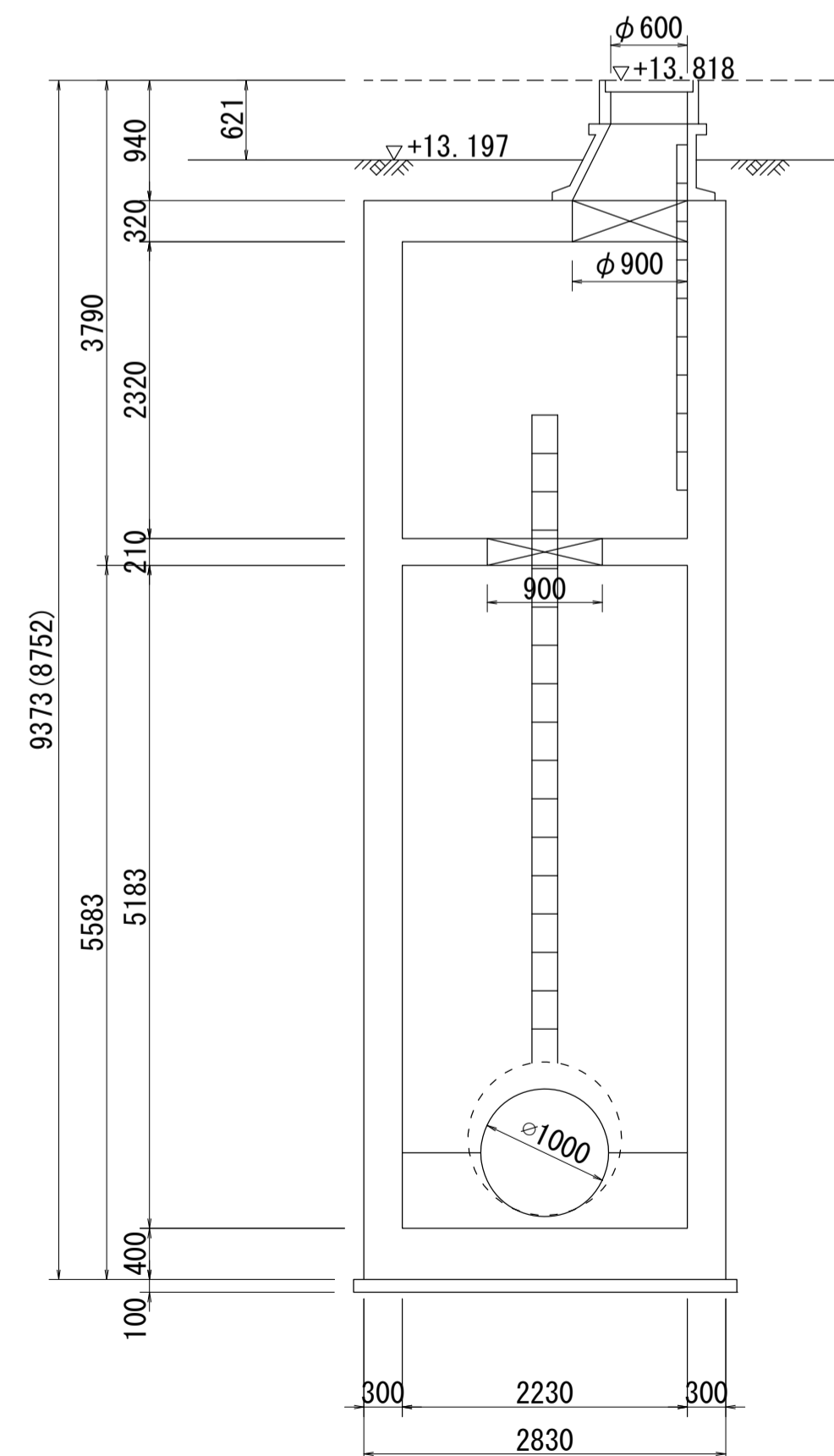
下床版 S=1:50



A - A 断面図 S=1:50



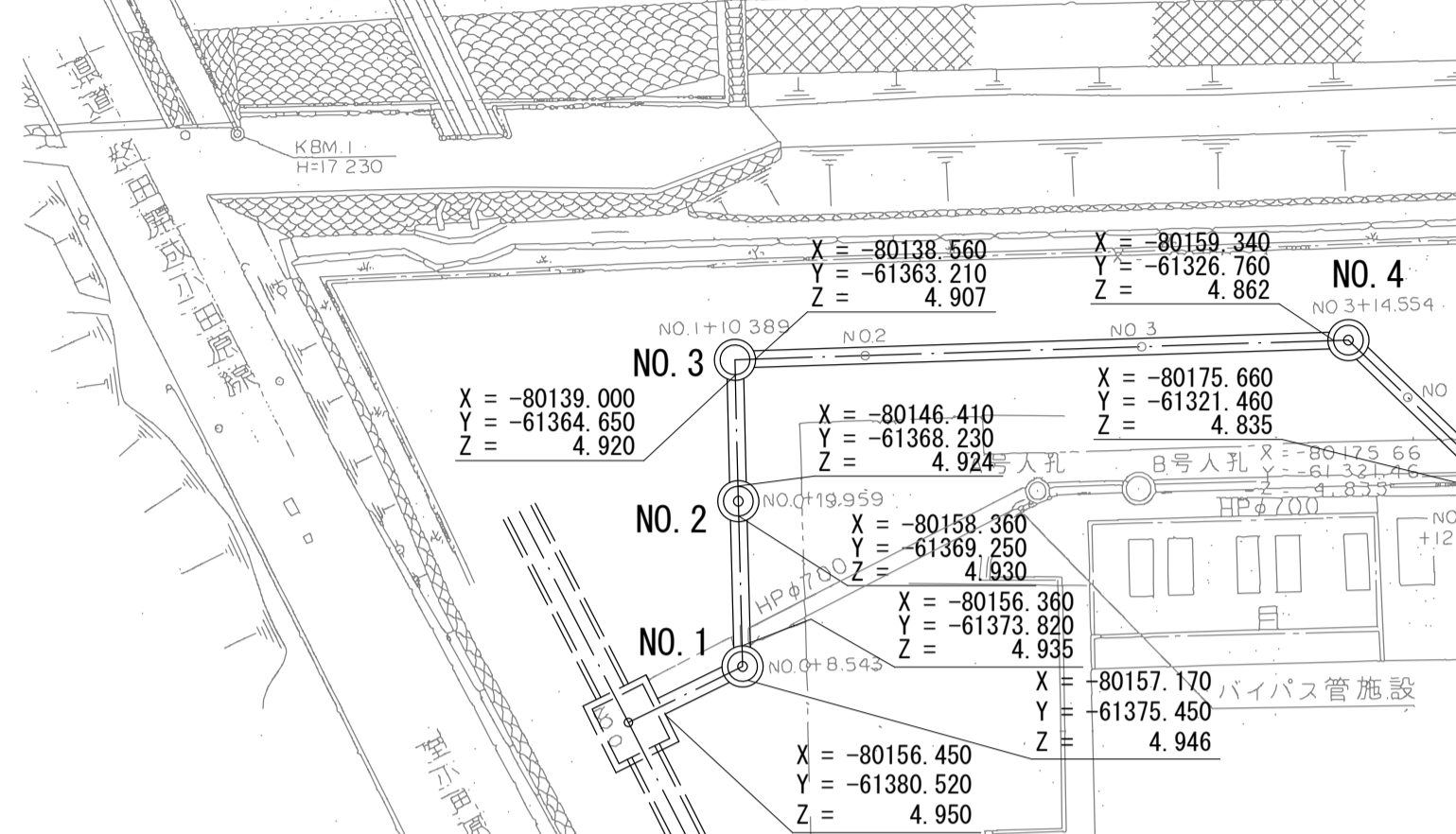
B - B 断面図 S=1:50



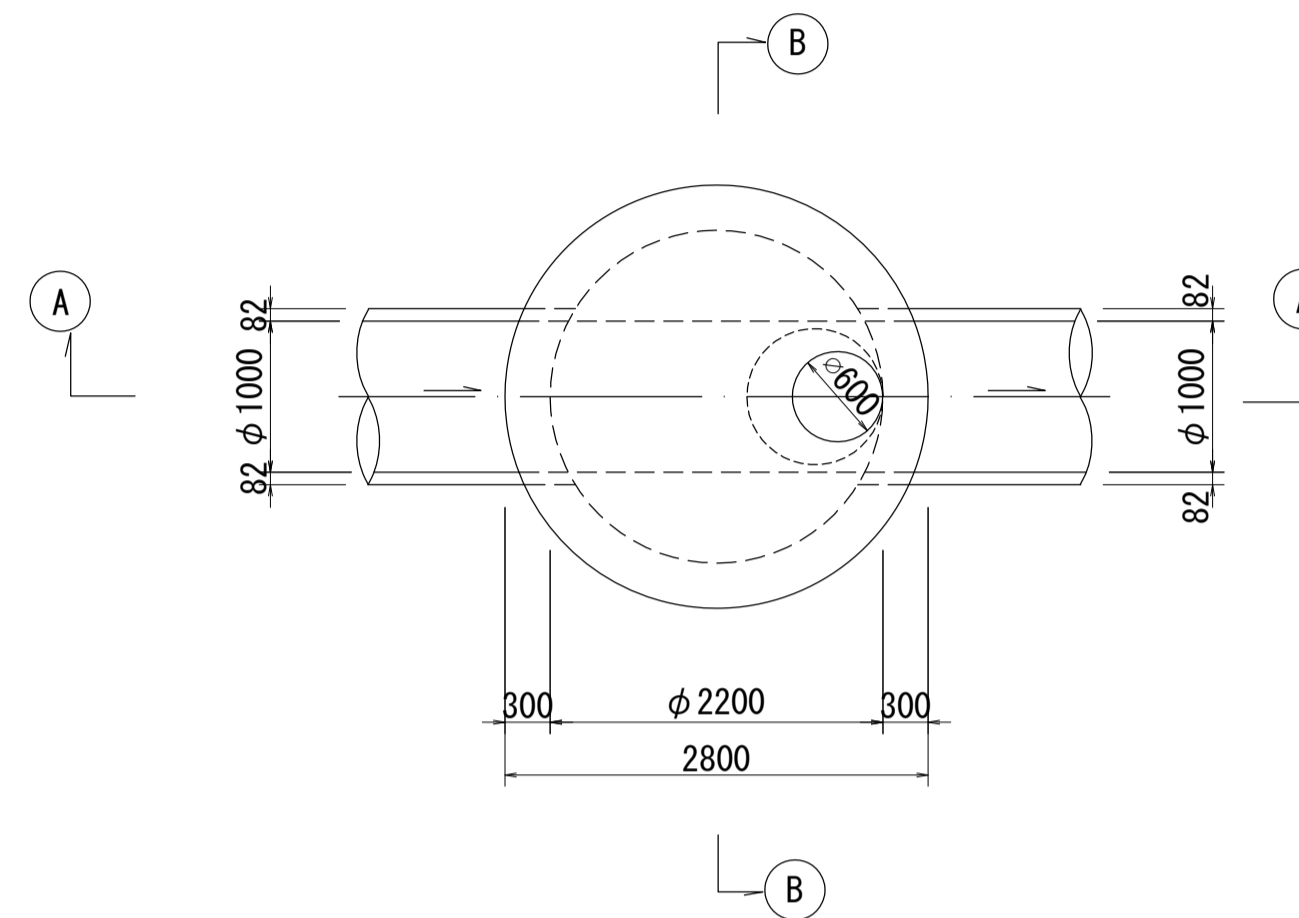
酒匂川流域下水道台帳

マンホール詳細図 (連絡幹線 NO. 2)

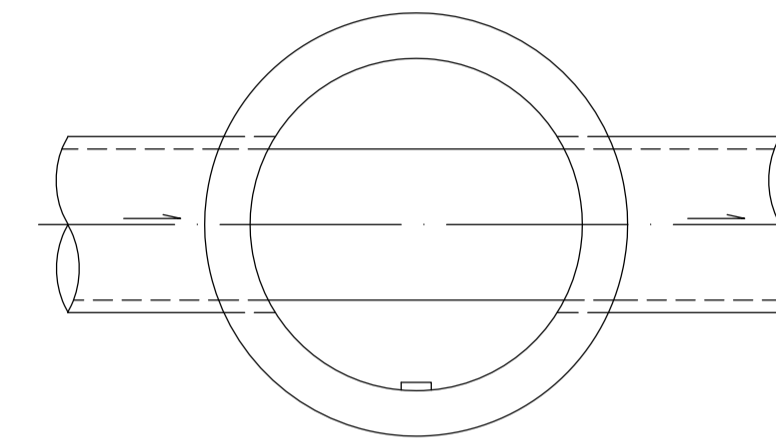
付近見取図 S=1:500 (施設平面図 連絡1号幹線No. 1)



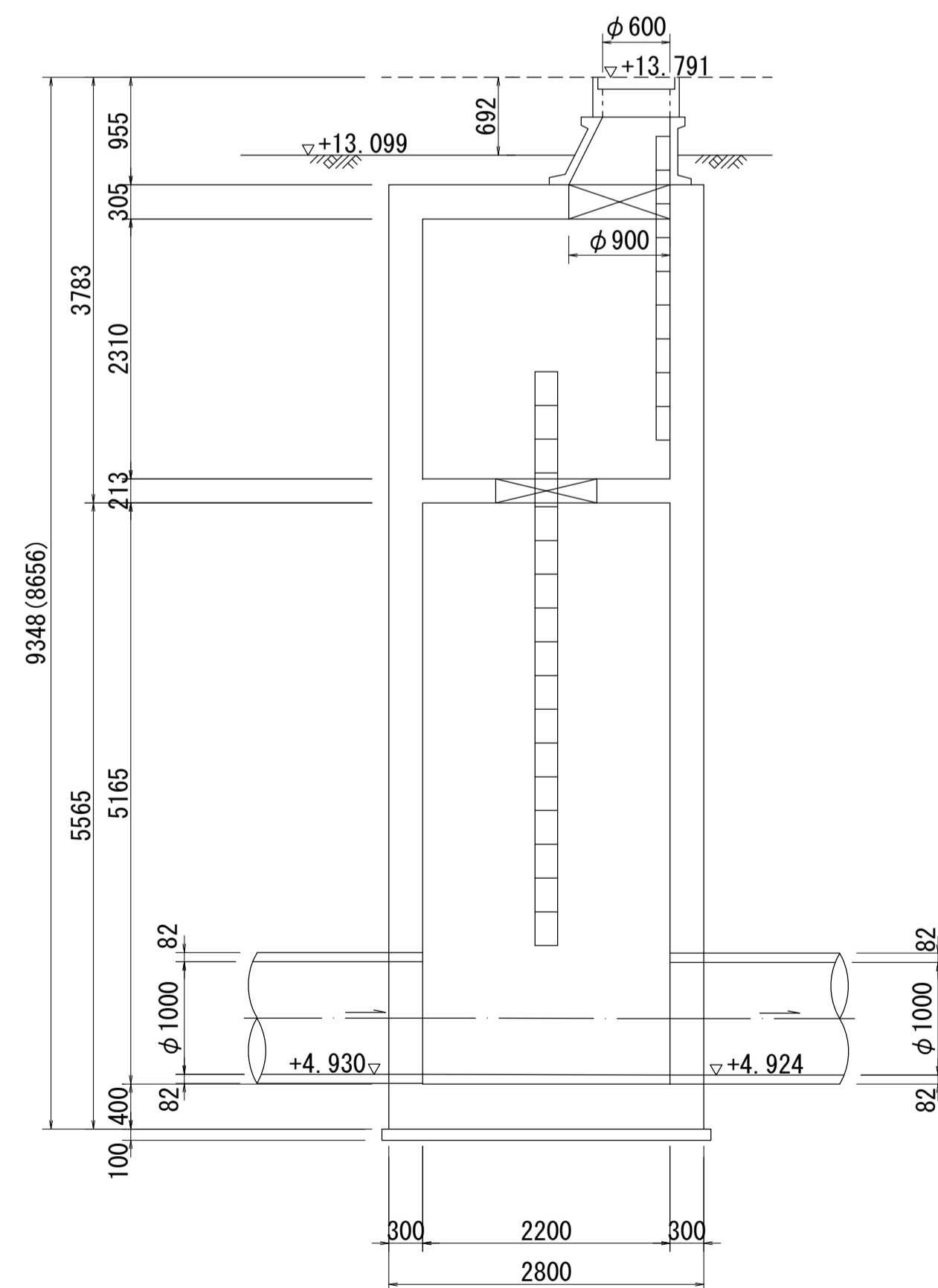
平面図 S=1:50



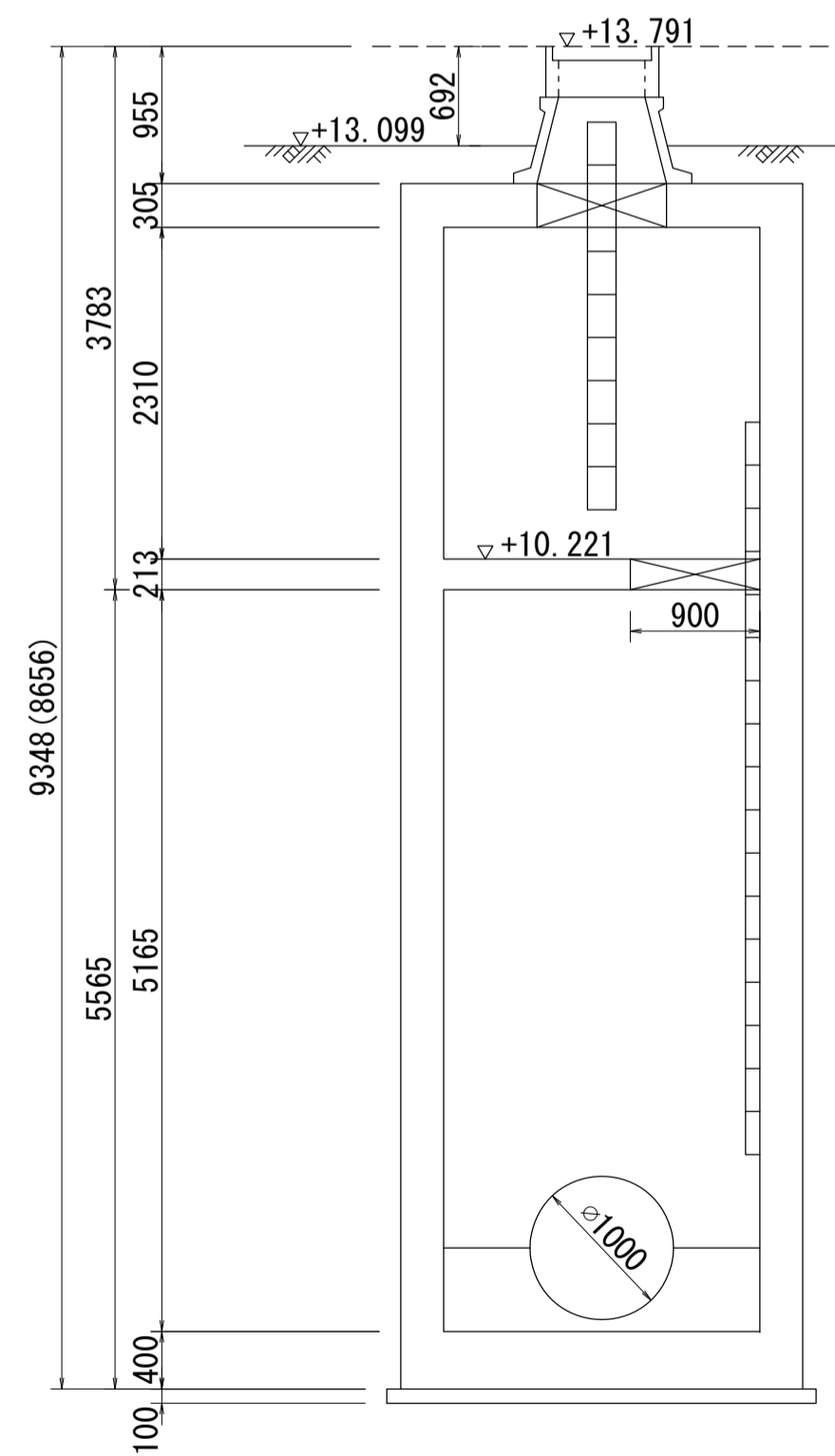
下床版 S=1:50



A - A 断面図 S=1:50

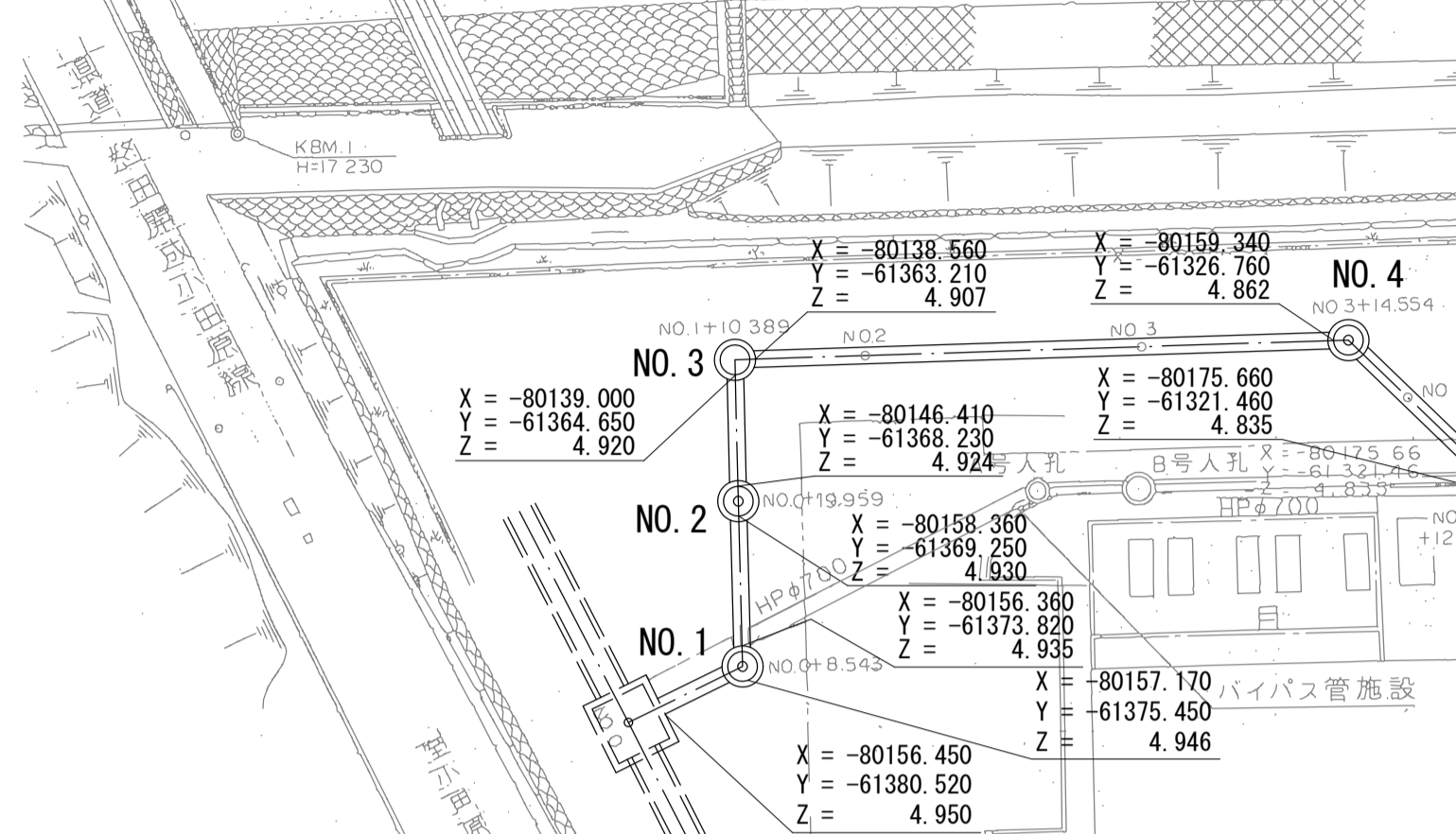


B - B 断面図 S=1:50

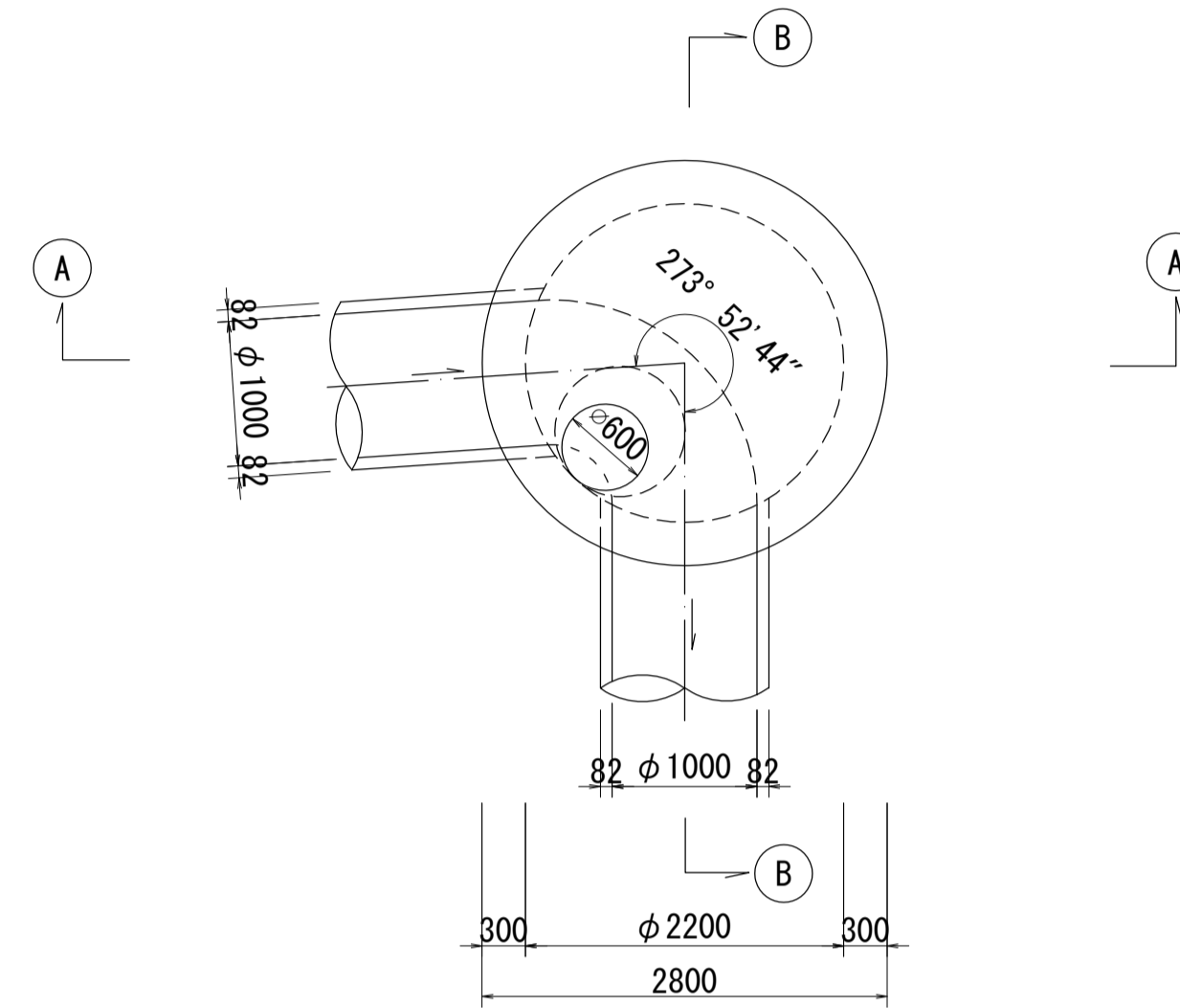


酒匂川流域下水道台帳 マンホール詳細図 (連絡幹線 NO. 3)

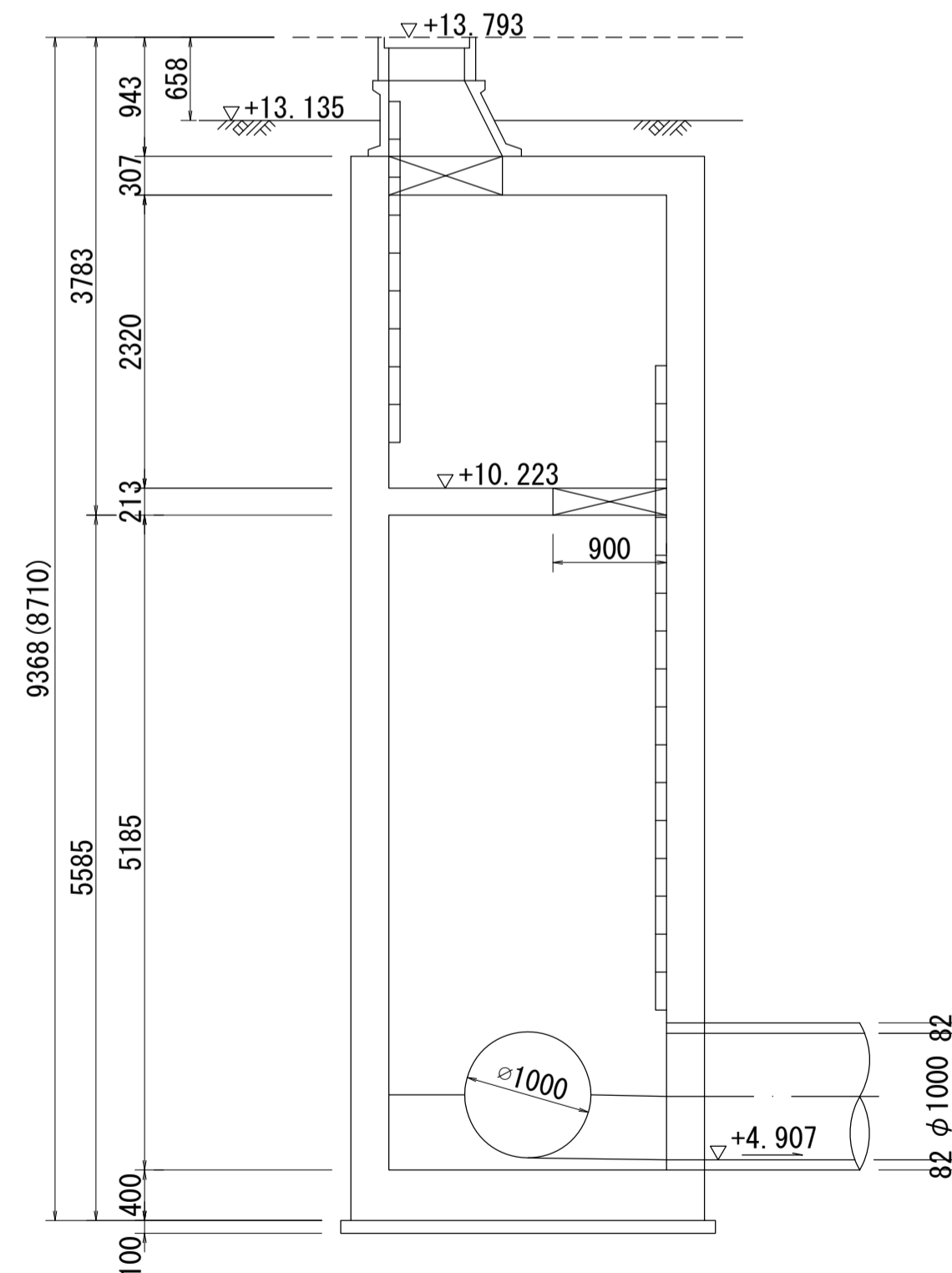
付近見取図 S=1:500 (施設平面図 連絡1号幹線No. 1)



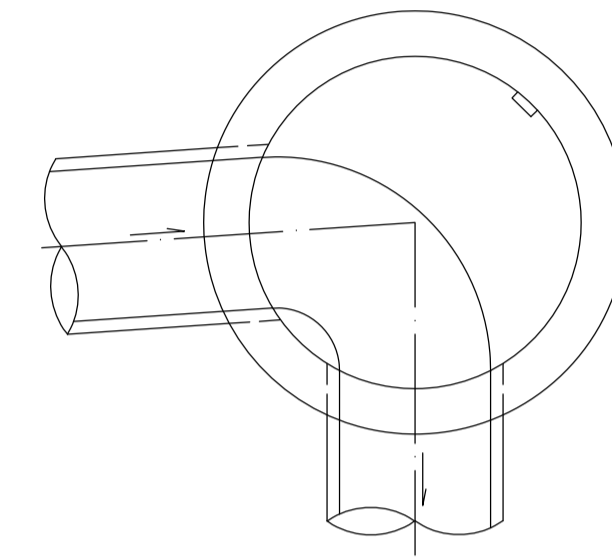
平面図 S=1:50



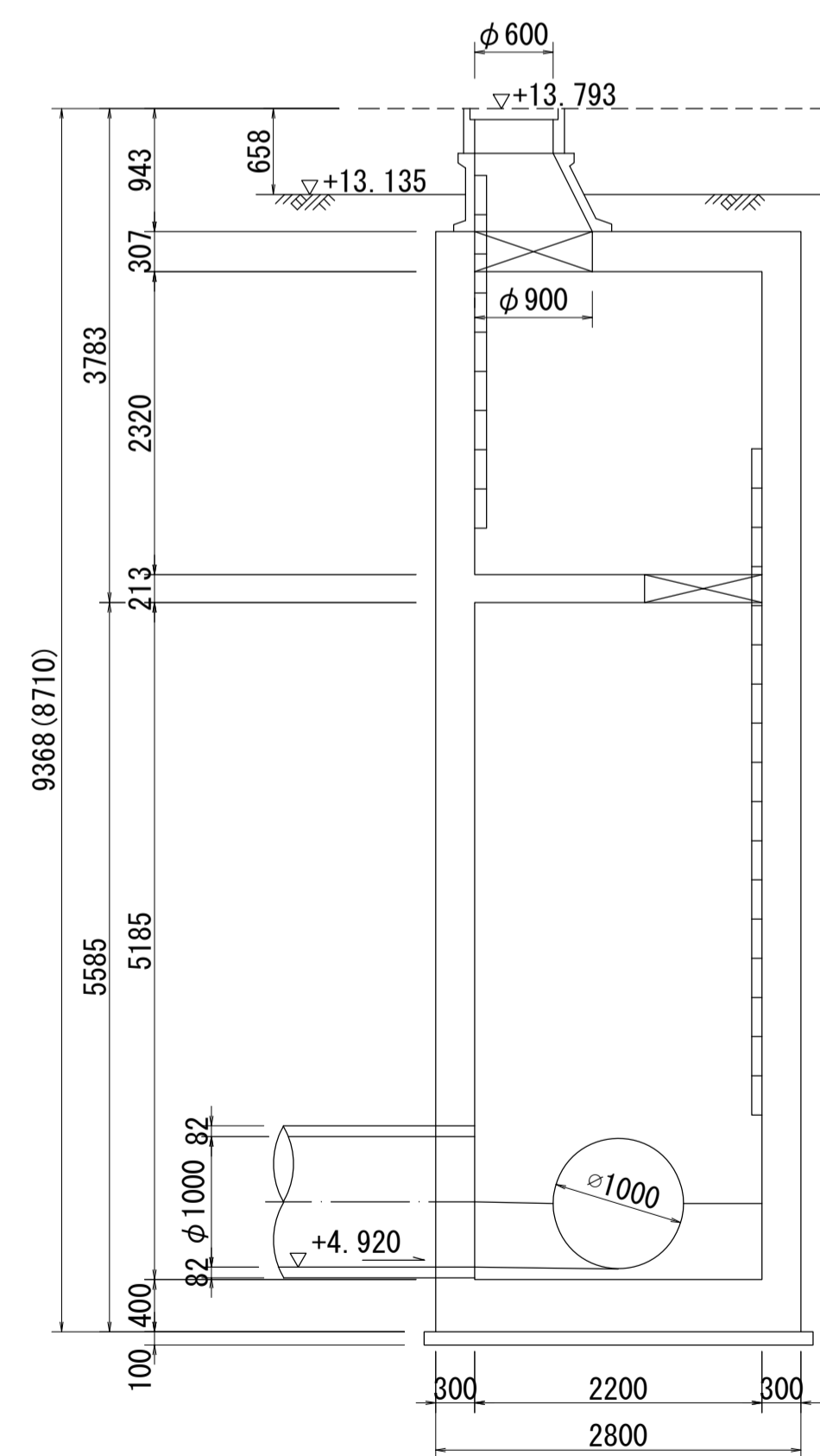
B - B 断面図 S=1:50



下床版 S=1:50

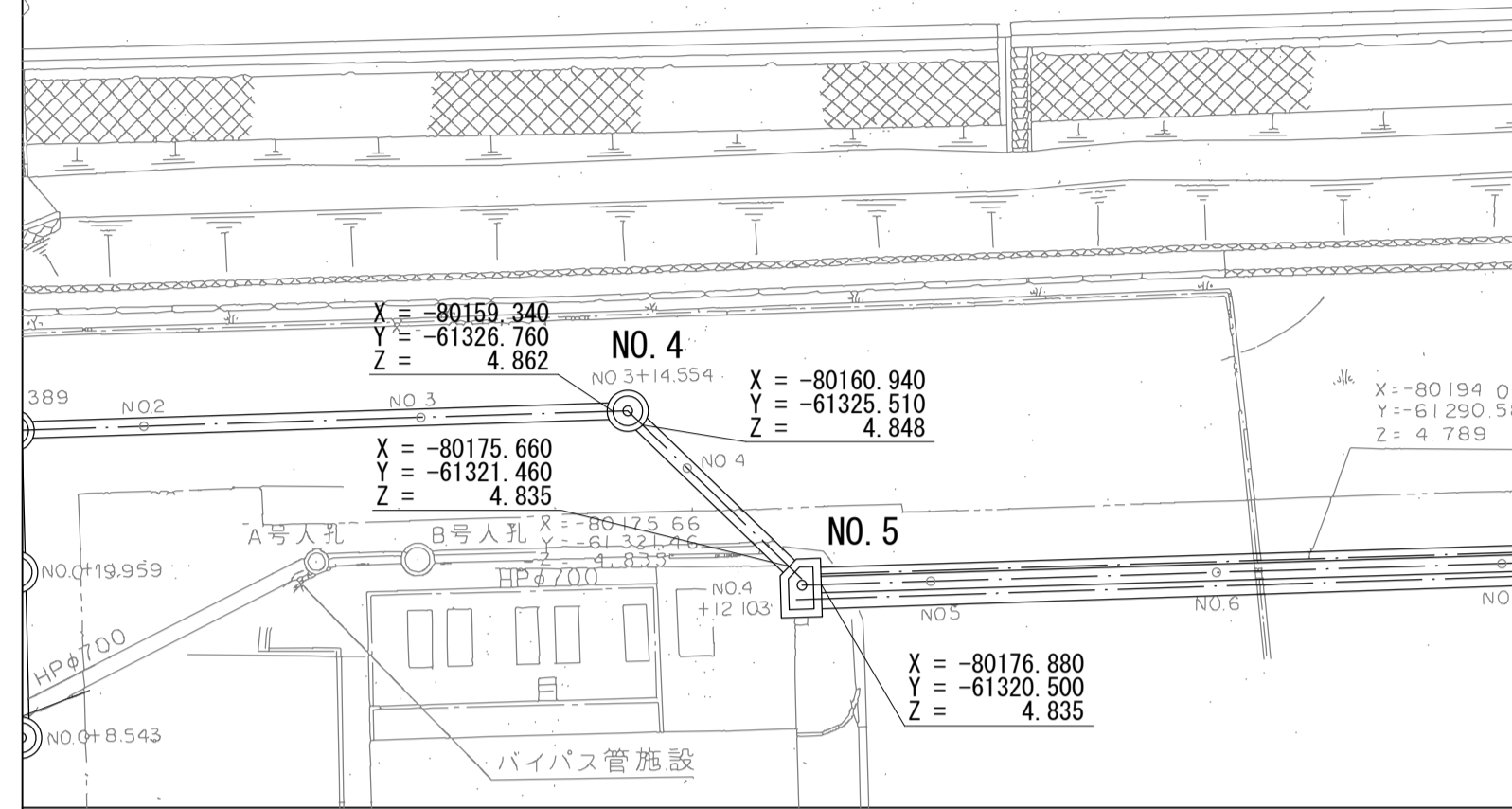


A - A 断面図 S=1:50

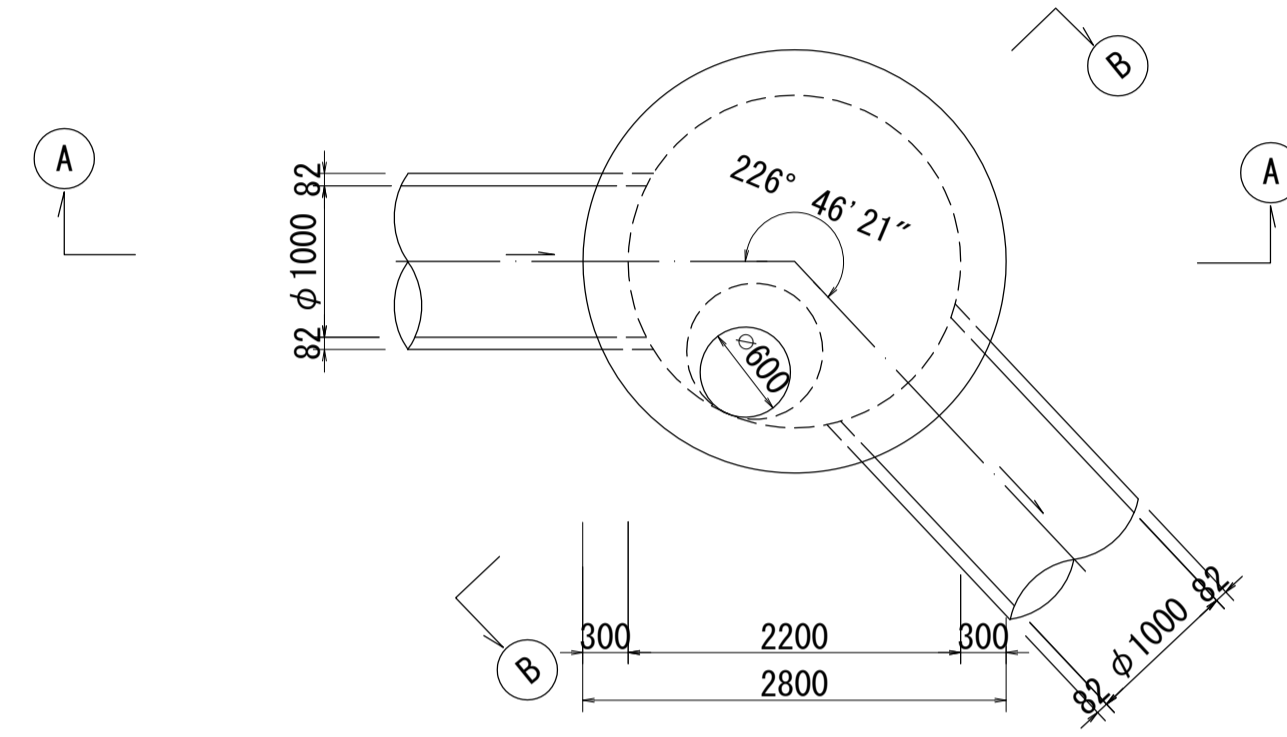


酒匂川流域下水道台帳 マンホール詳細図 (連絡幹線 NO. 4)

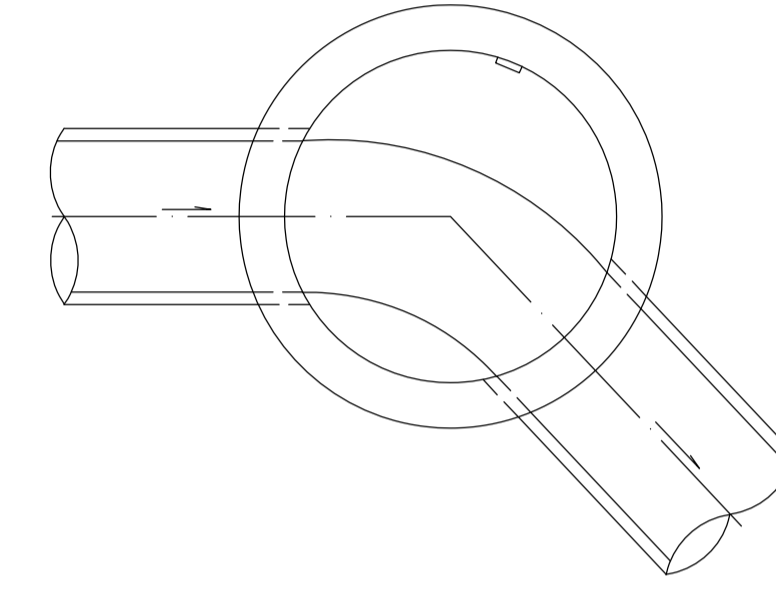
付近見取図 S=1:500 (施設平面図 連絡1号幹線No.1)



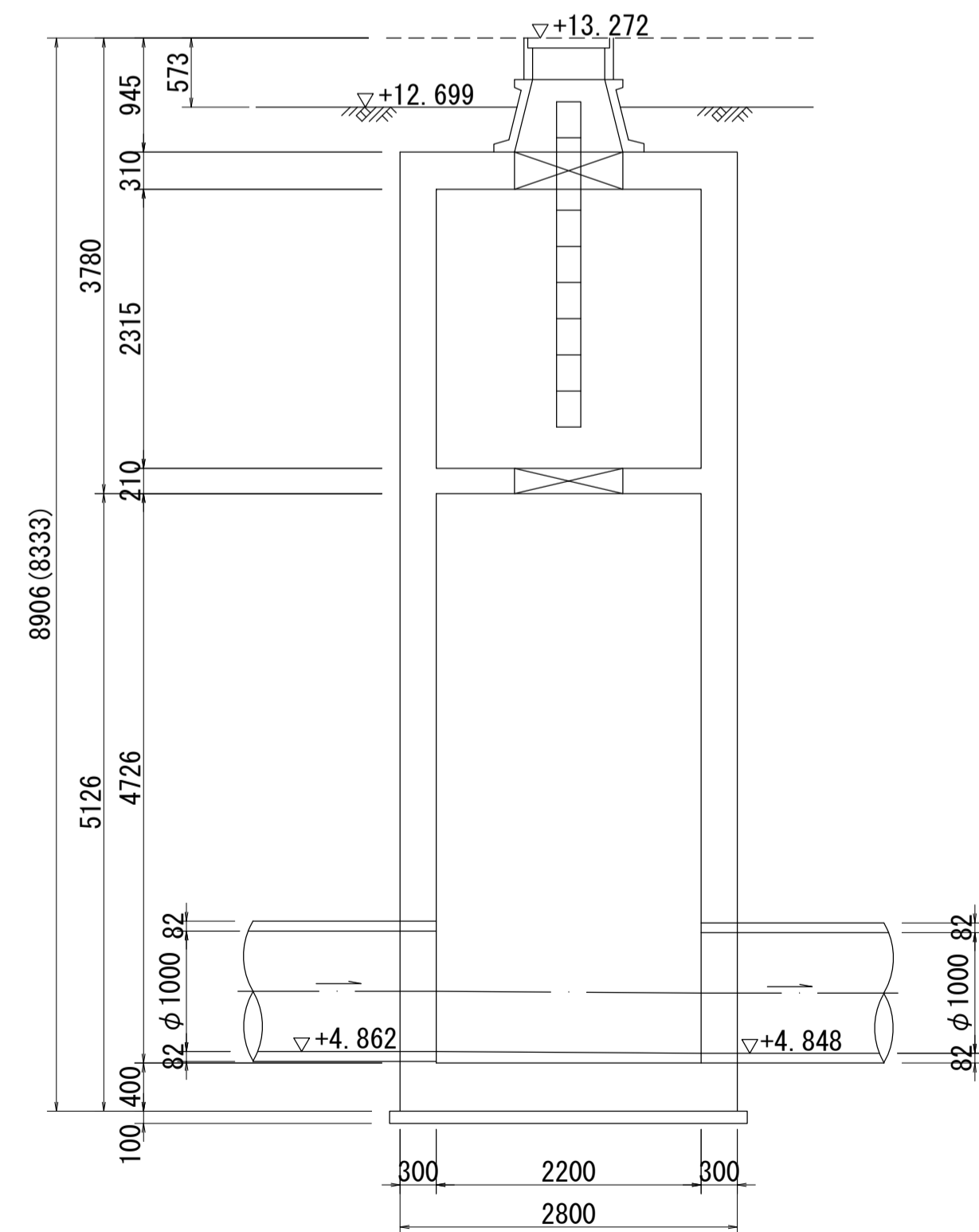
平面図 S=1:50



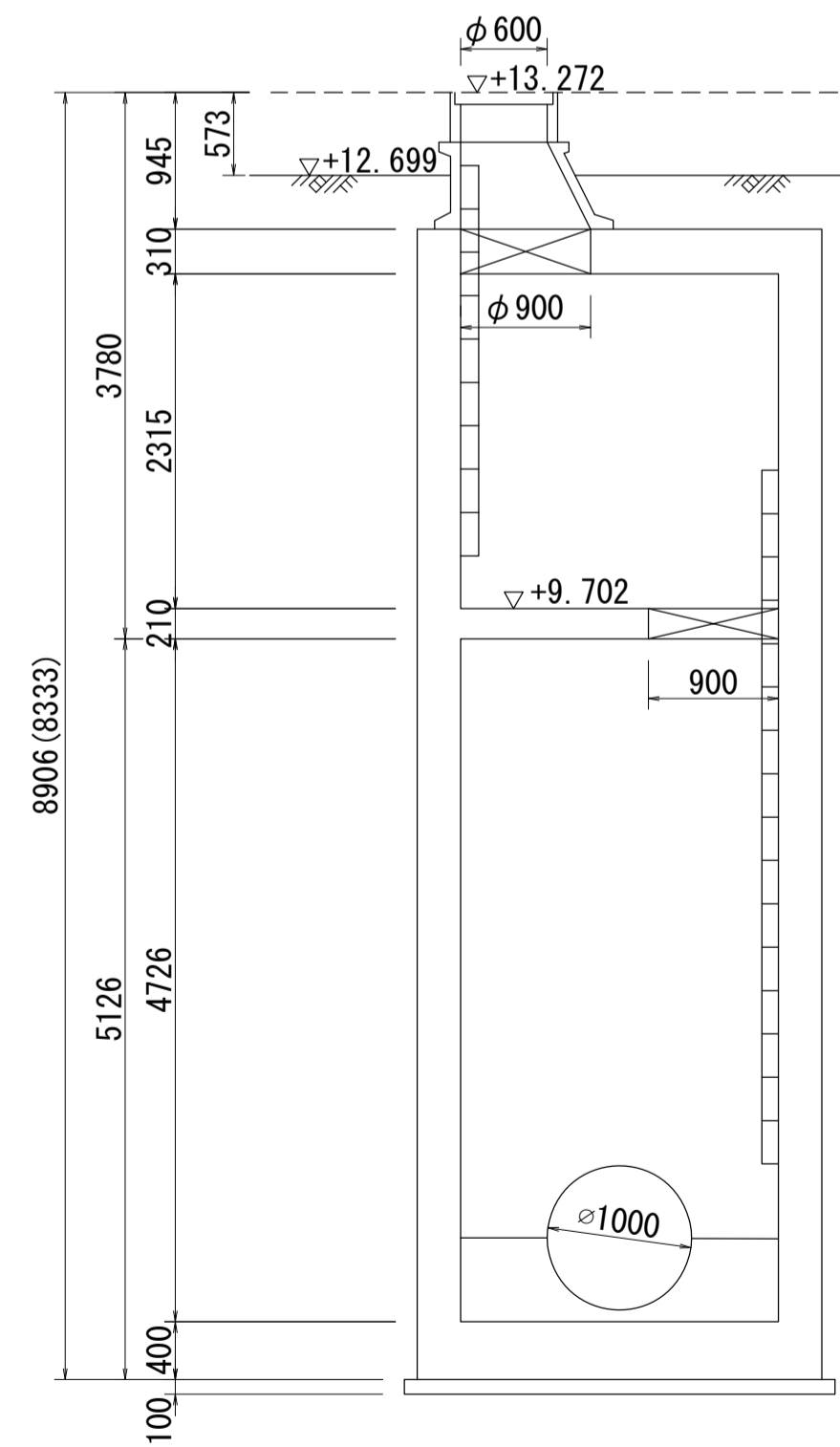
下床版 S=1:50



A - A 断面図 S=1:50



B - B 断面図 S=1:50



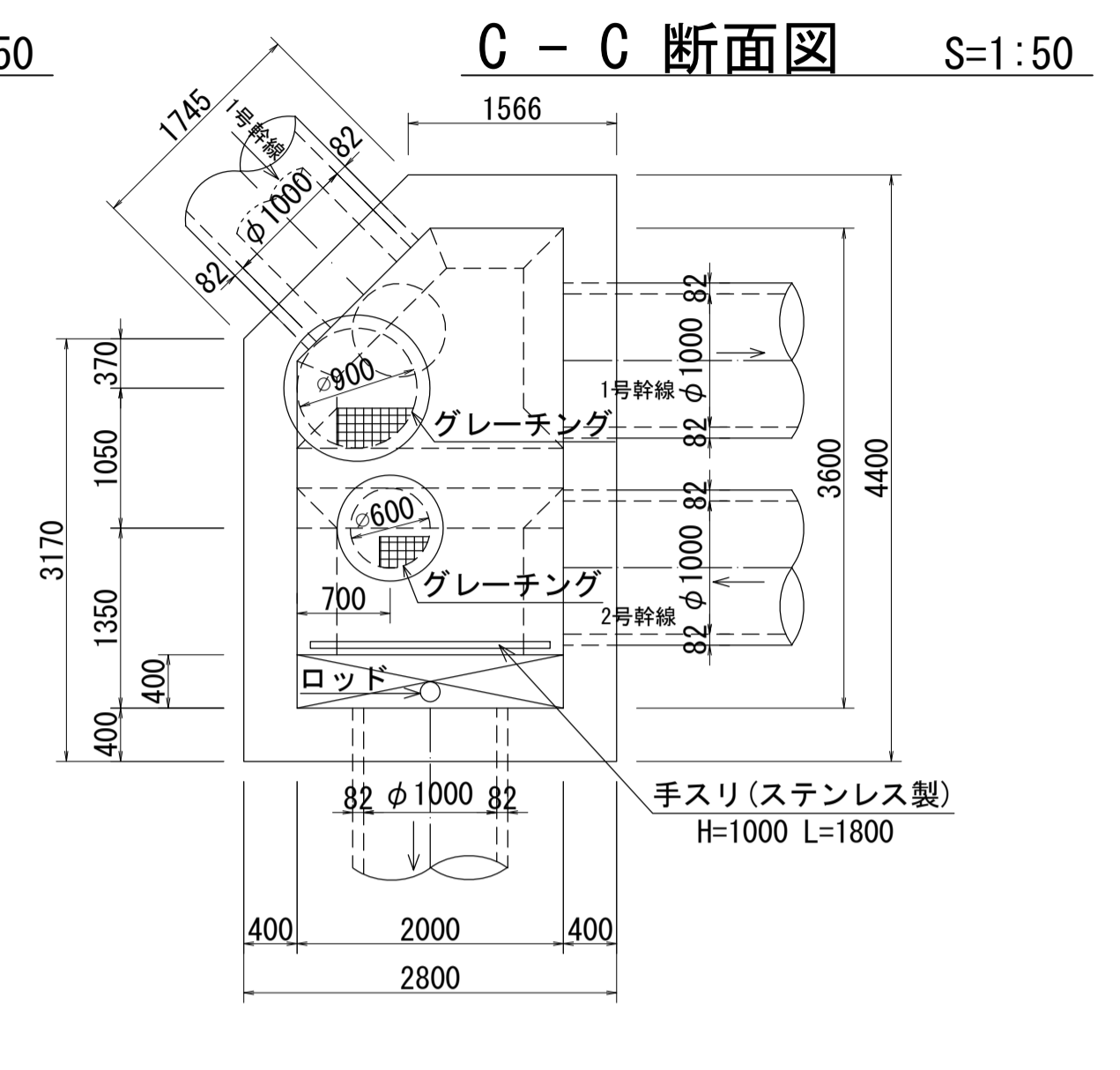
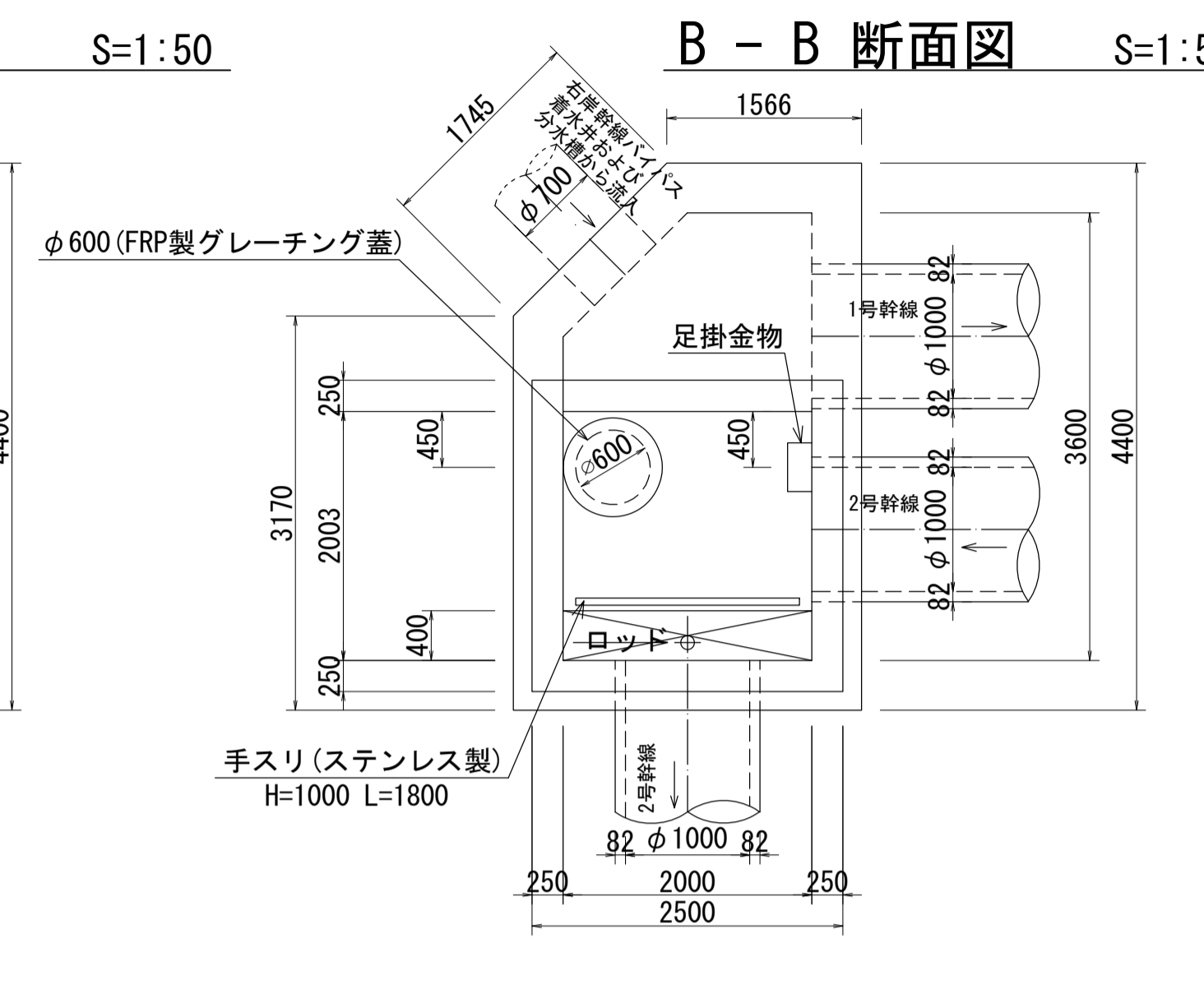
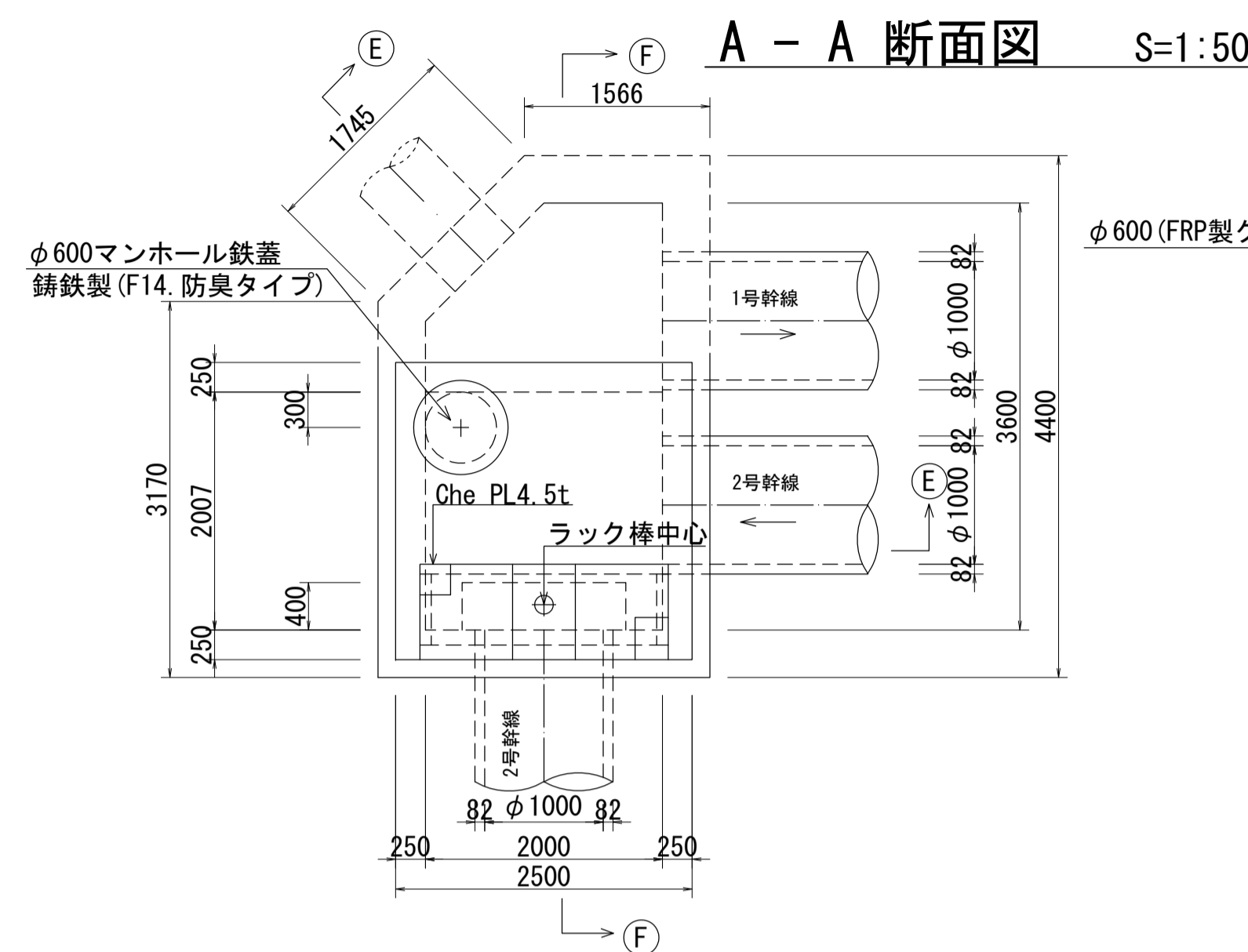
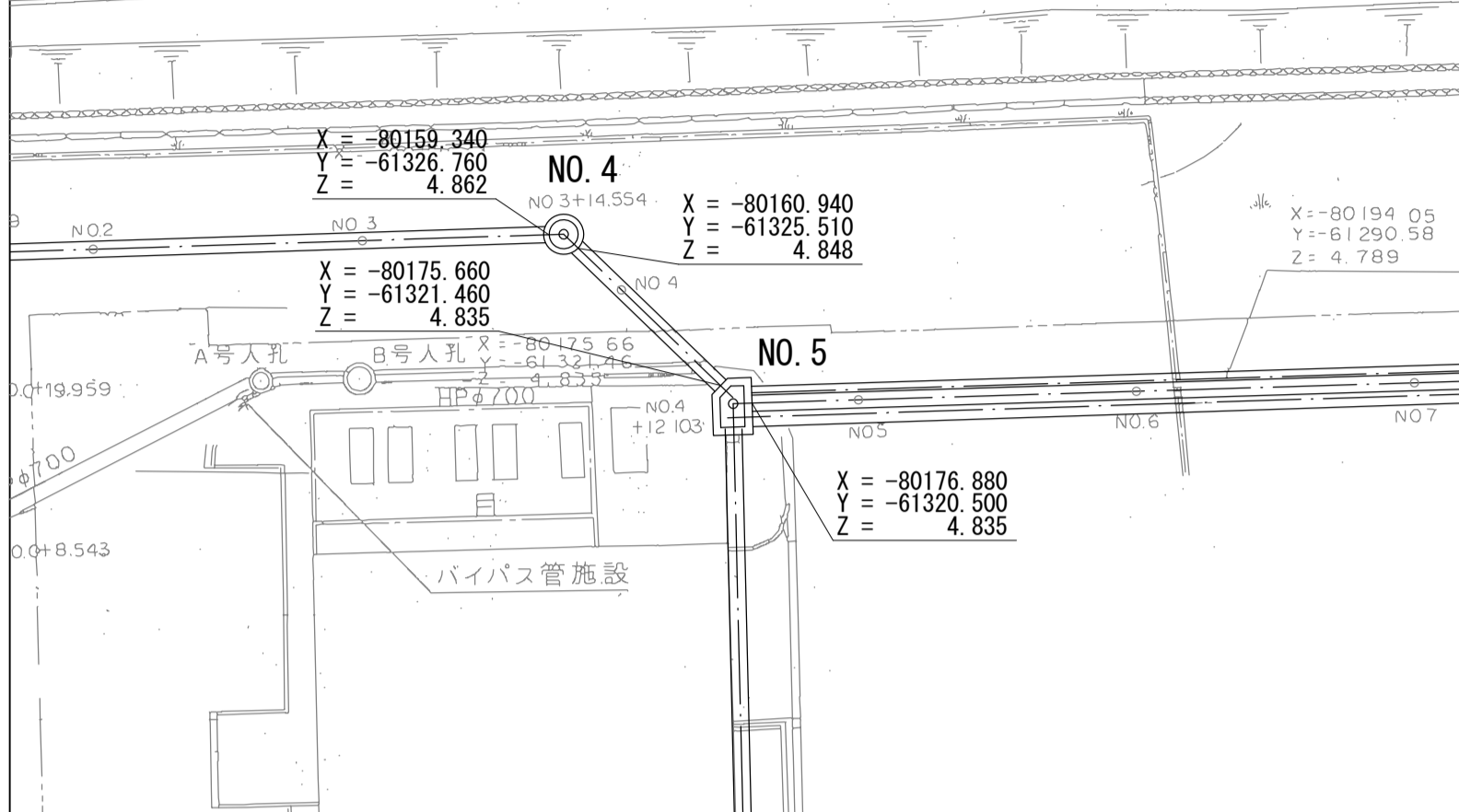
財産区分コード	大分類	中分類	小分類	整理番号
GA	管きよ施設	管きよ	第 工区	

酒匂川流域下水道台帳

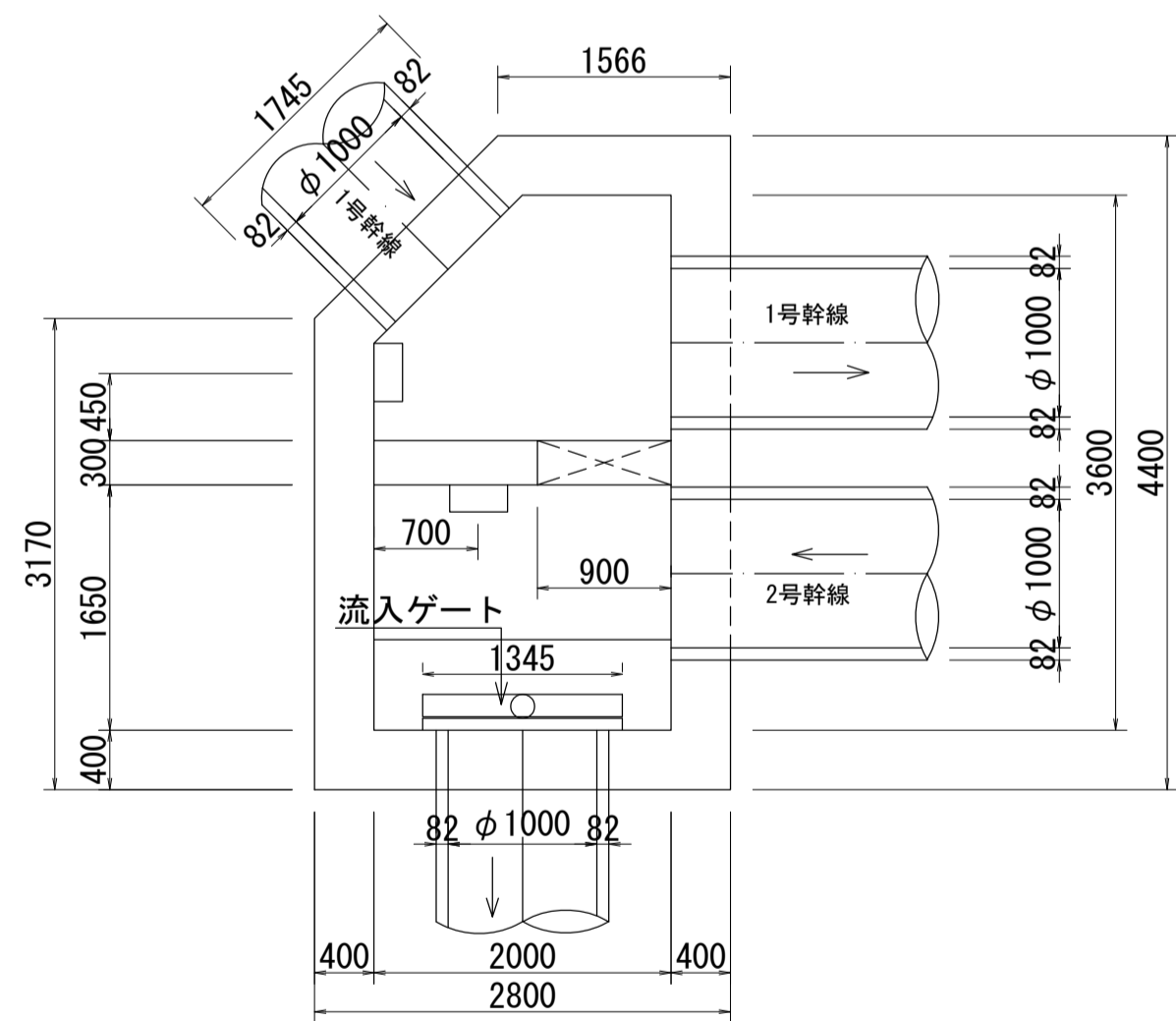
中間マンホール詳細図 (図面番号 6)

幹線名 連絡幹線

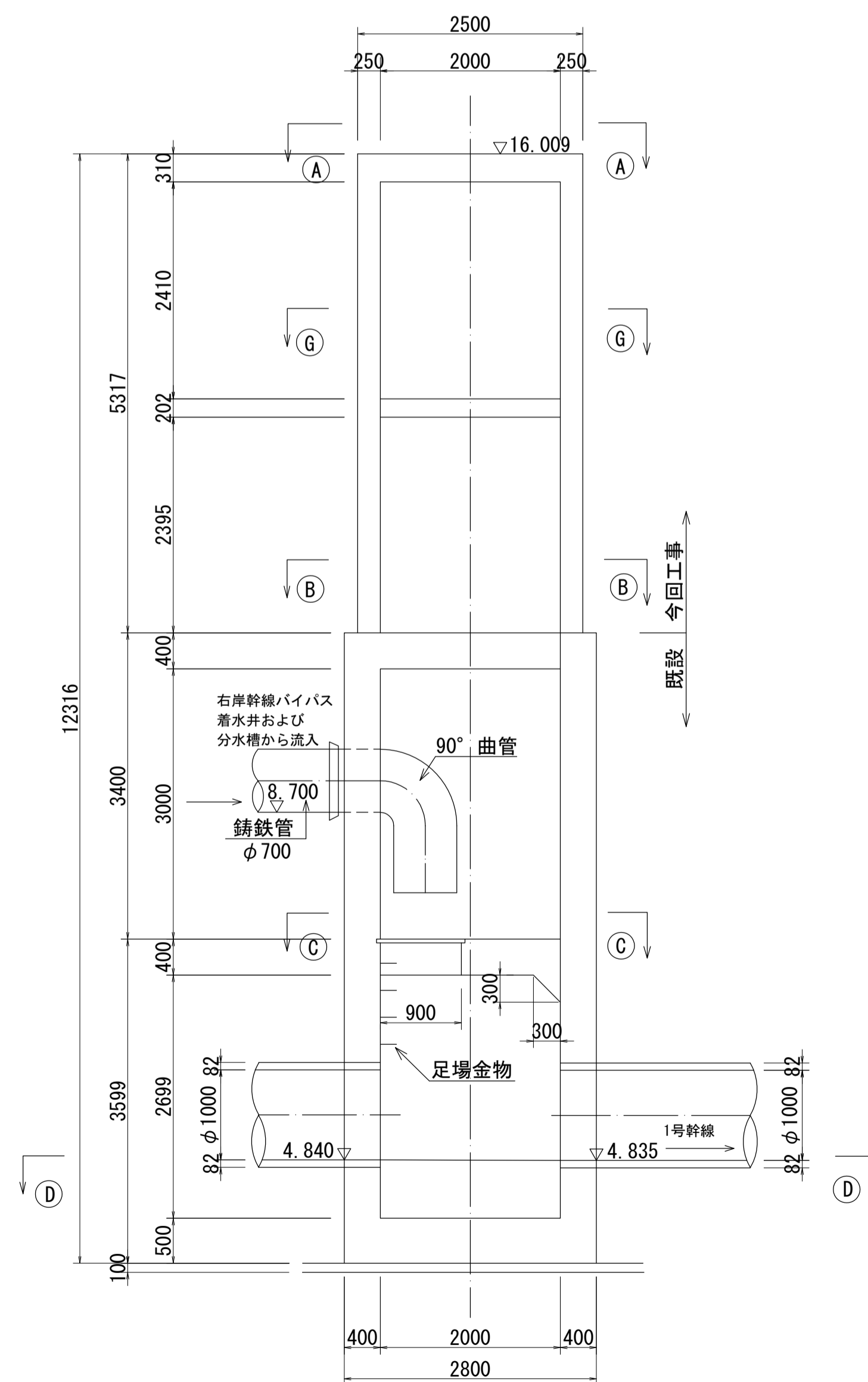
付近見取図 S=1:500 (施設平面図 連絡1号幹線No.1)



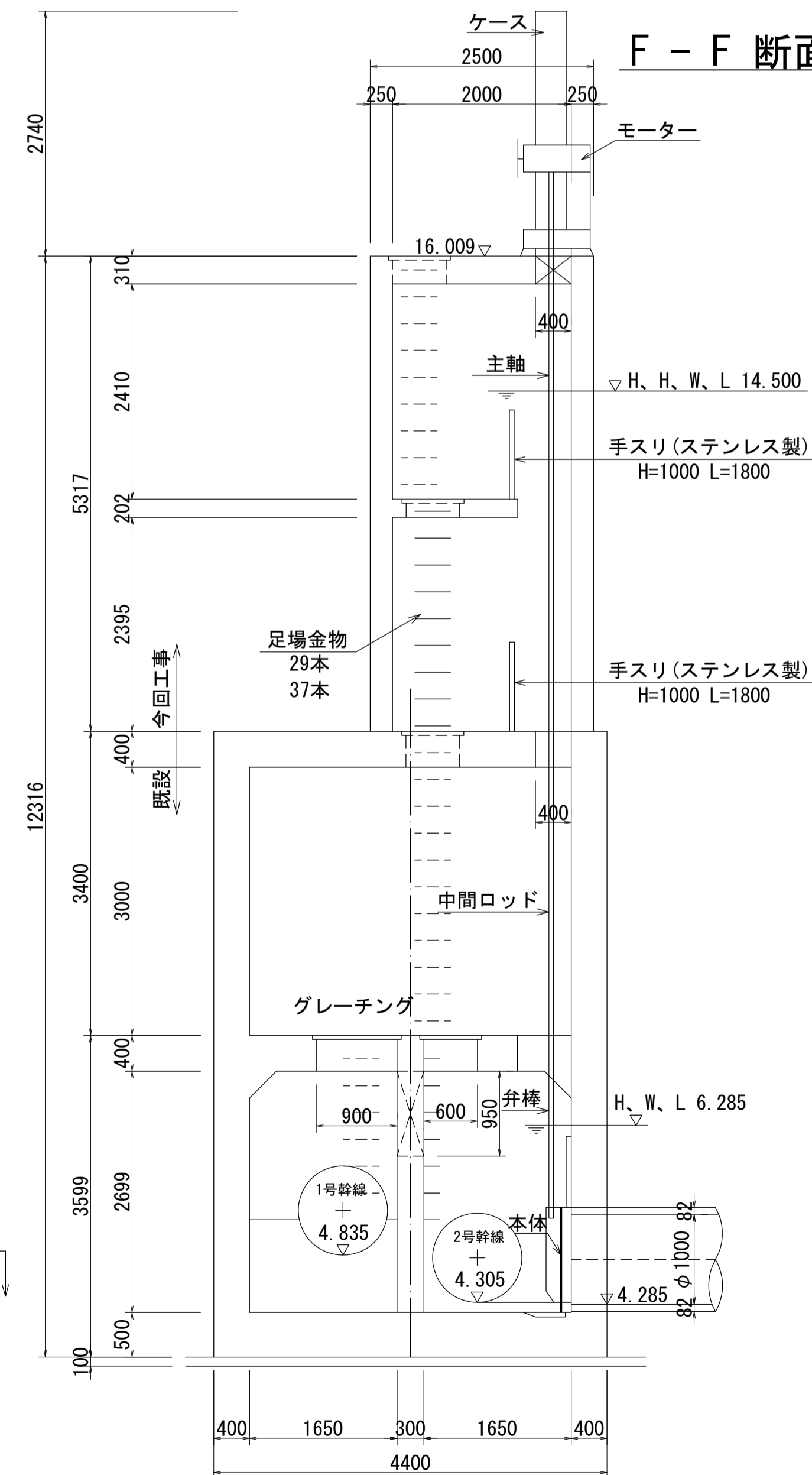
D - D 断面図 S=1:50



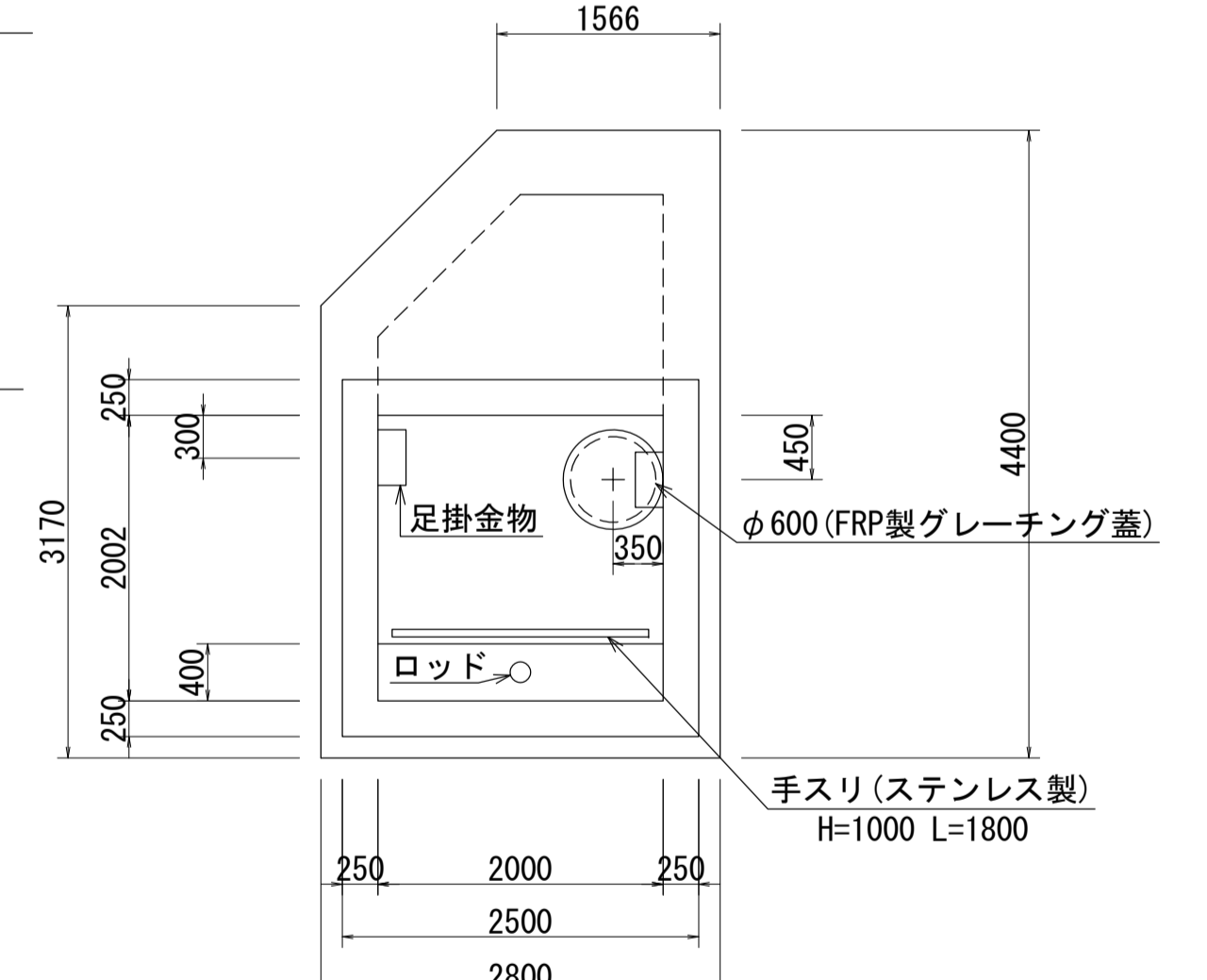
E - E 断面図 S=1:50



F - F 断面図 S=1:50



G - G 断面図 S=1:50



人孔番号

NO 5

詳細図
作成年

平成
17年
3月

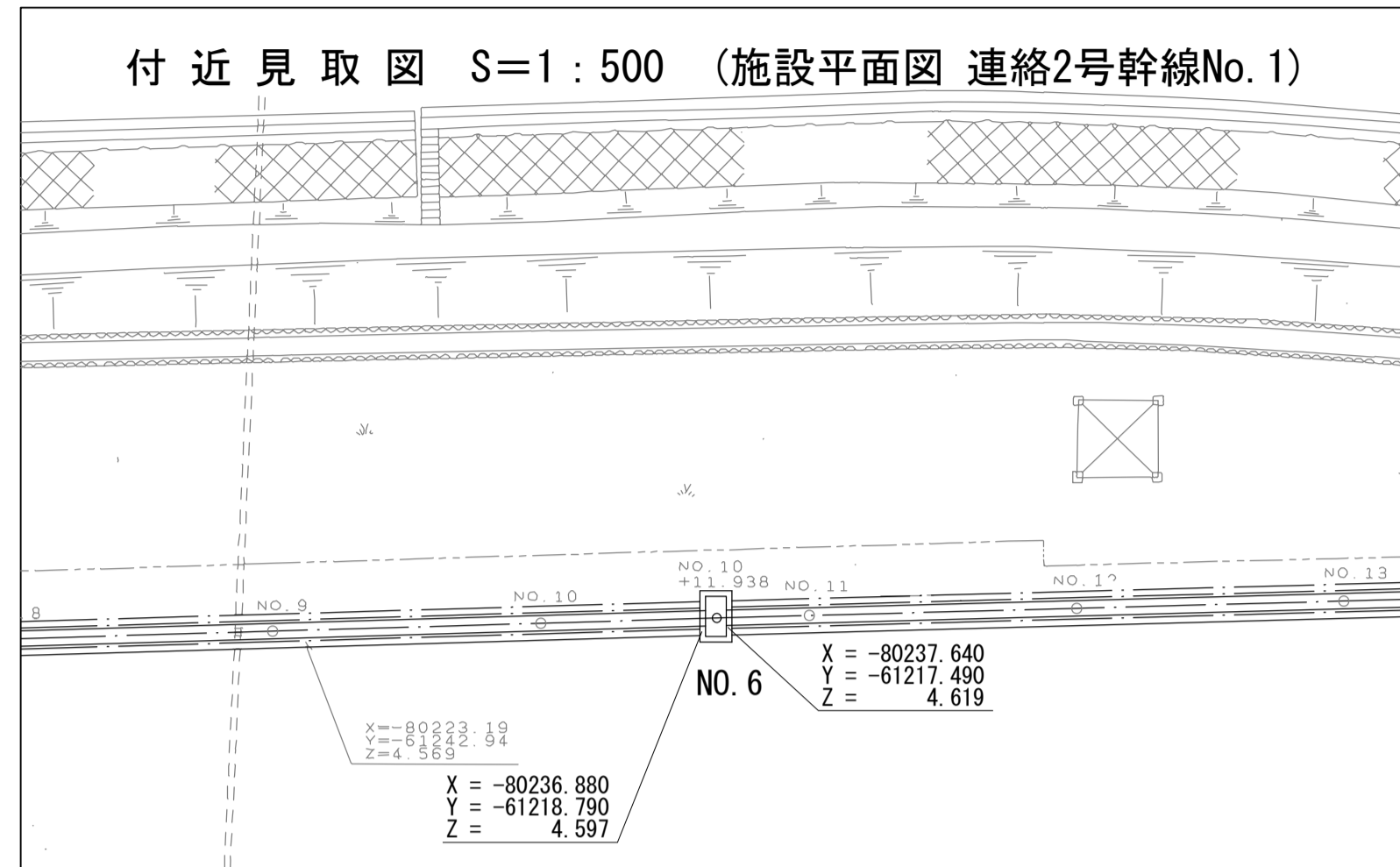
調整年

平成
年月

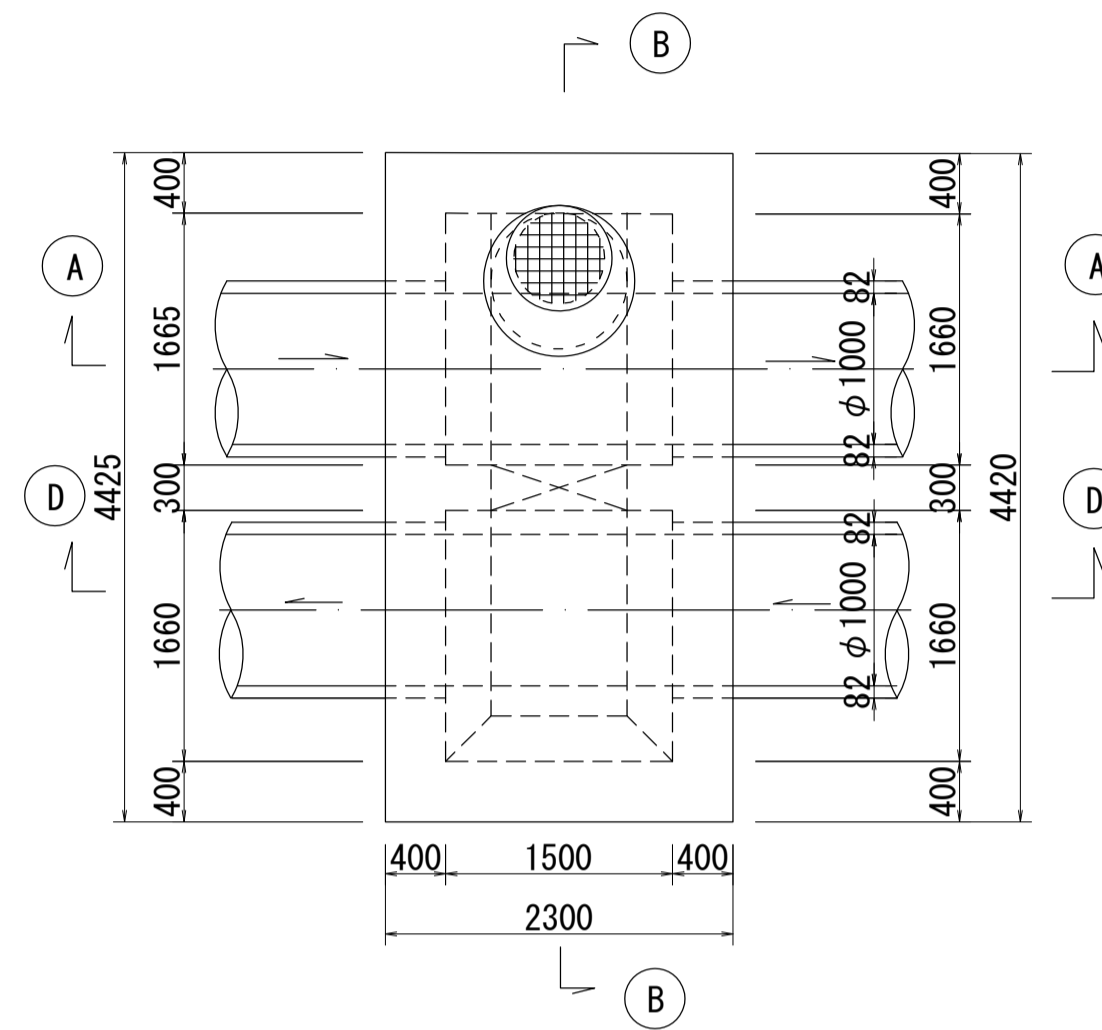
ページ

6

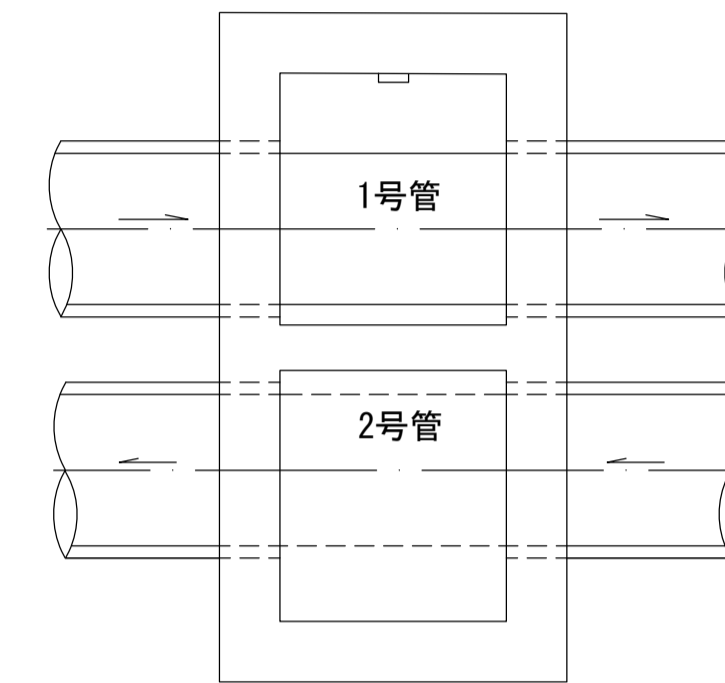
酒匂川流域下水道台帳 マンホール詳細図 (連絡幹線 NO. 6)



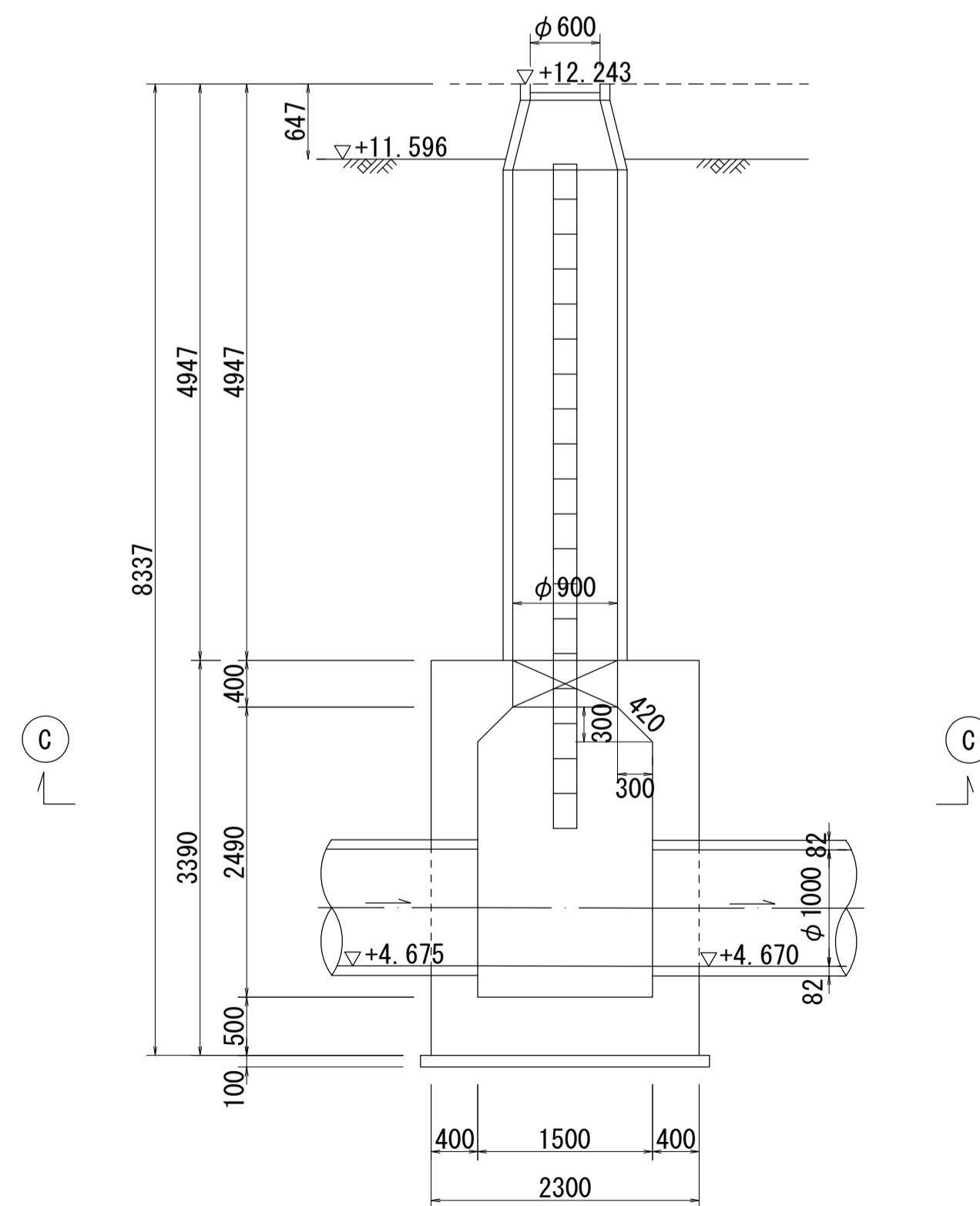
平面図 S=1:50



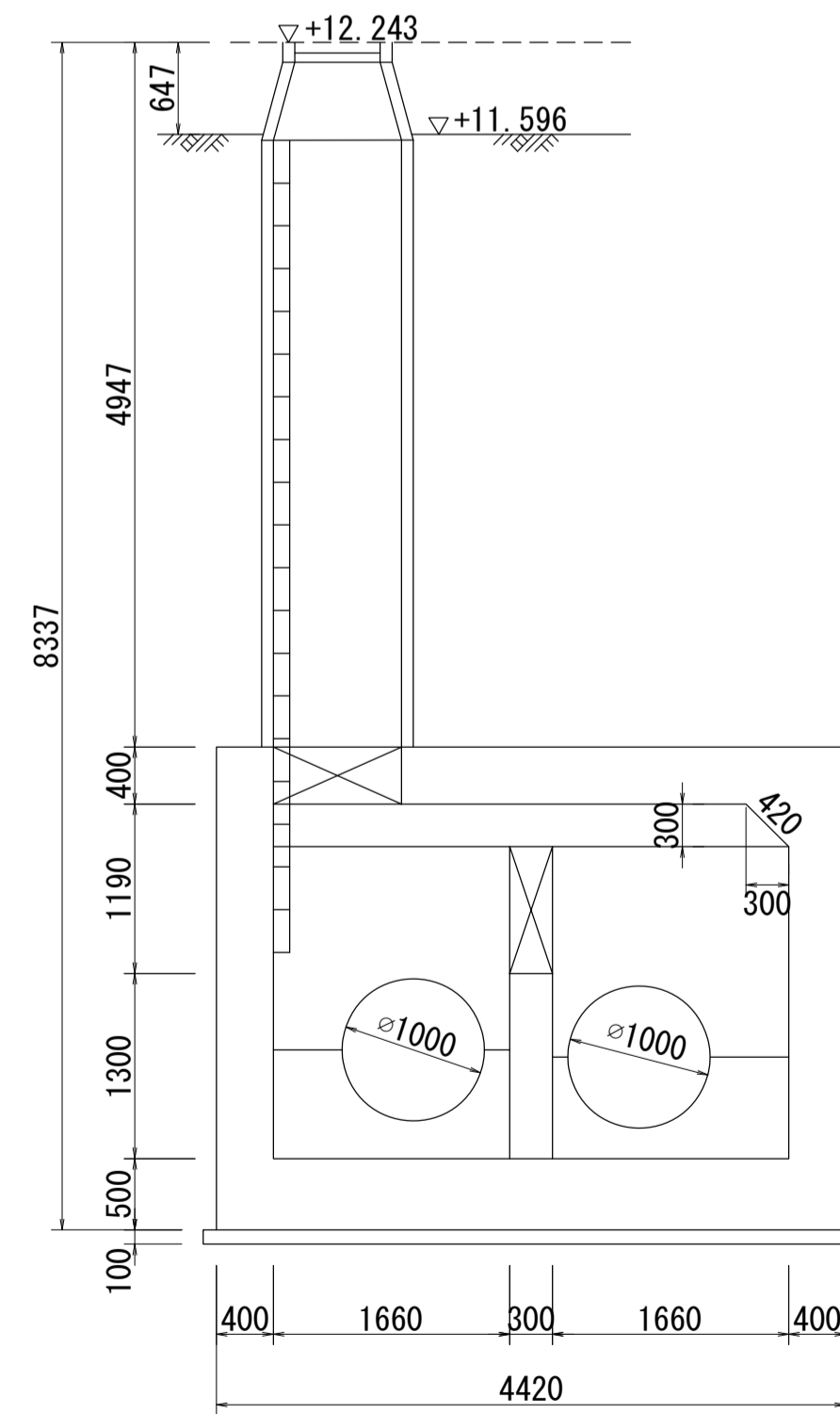
C - C 断面図 S=1:50



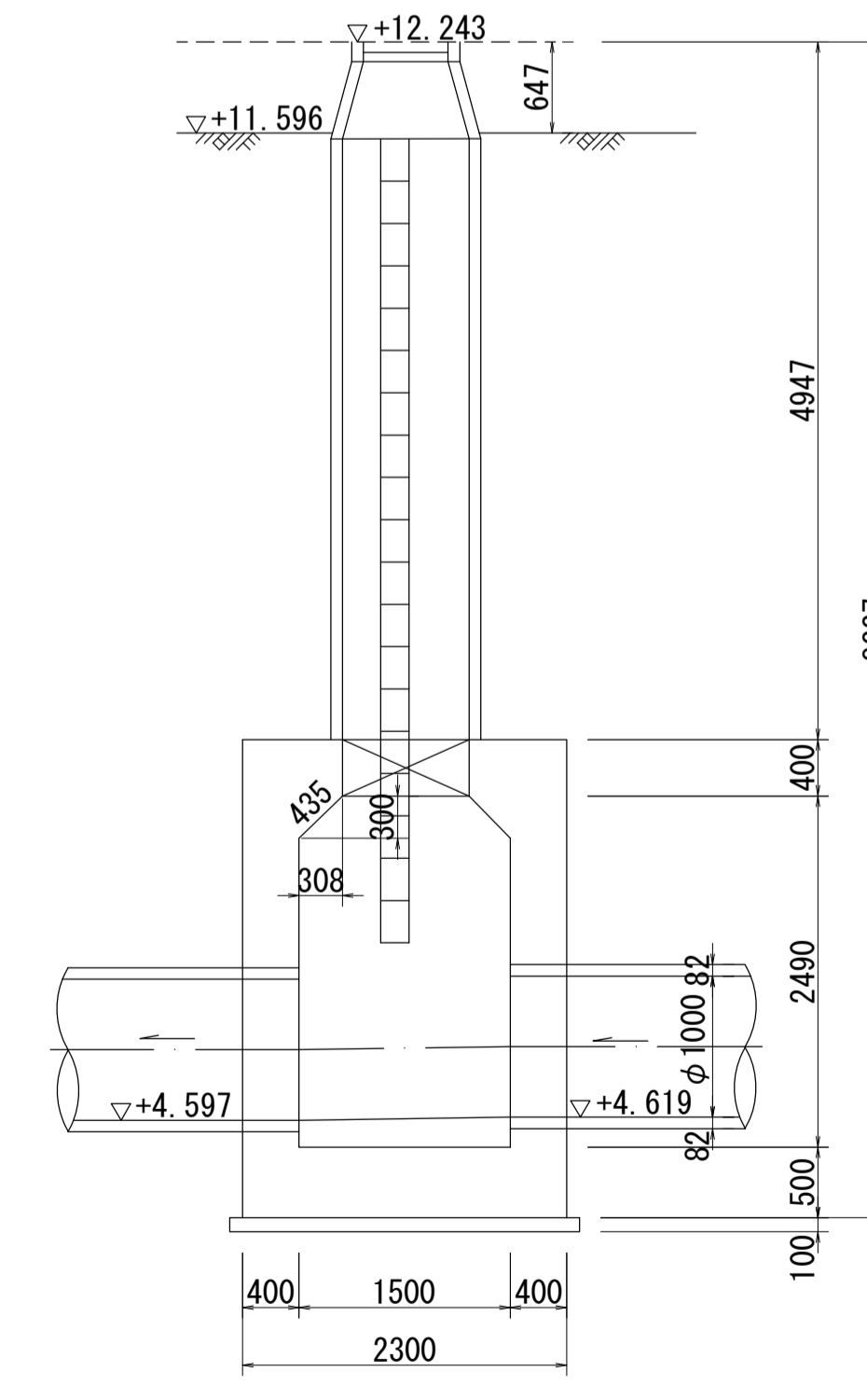
A - A 断面図 S=1:50



B - B 断面図 S=1:50

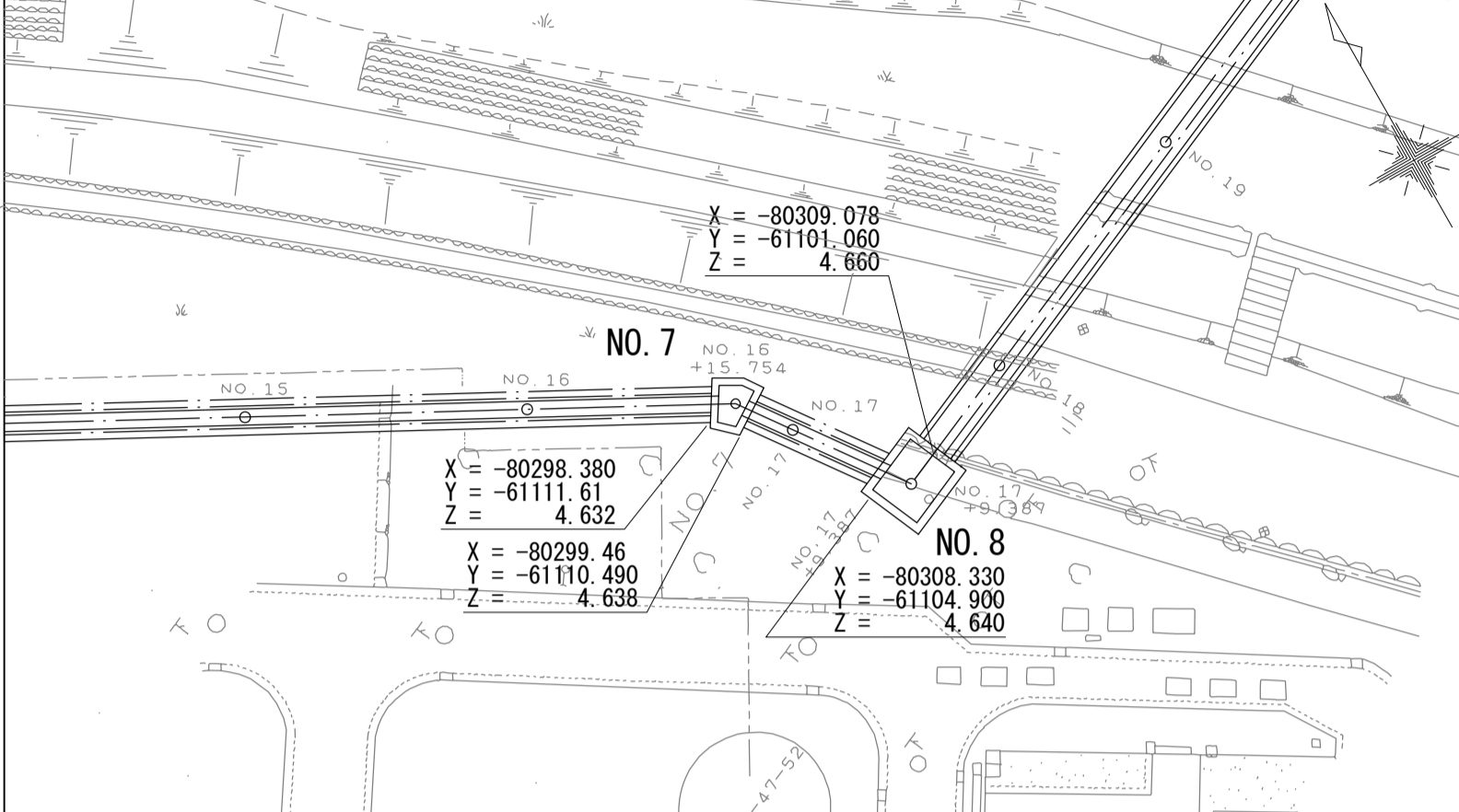


D - D 断面図 S=1:50

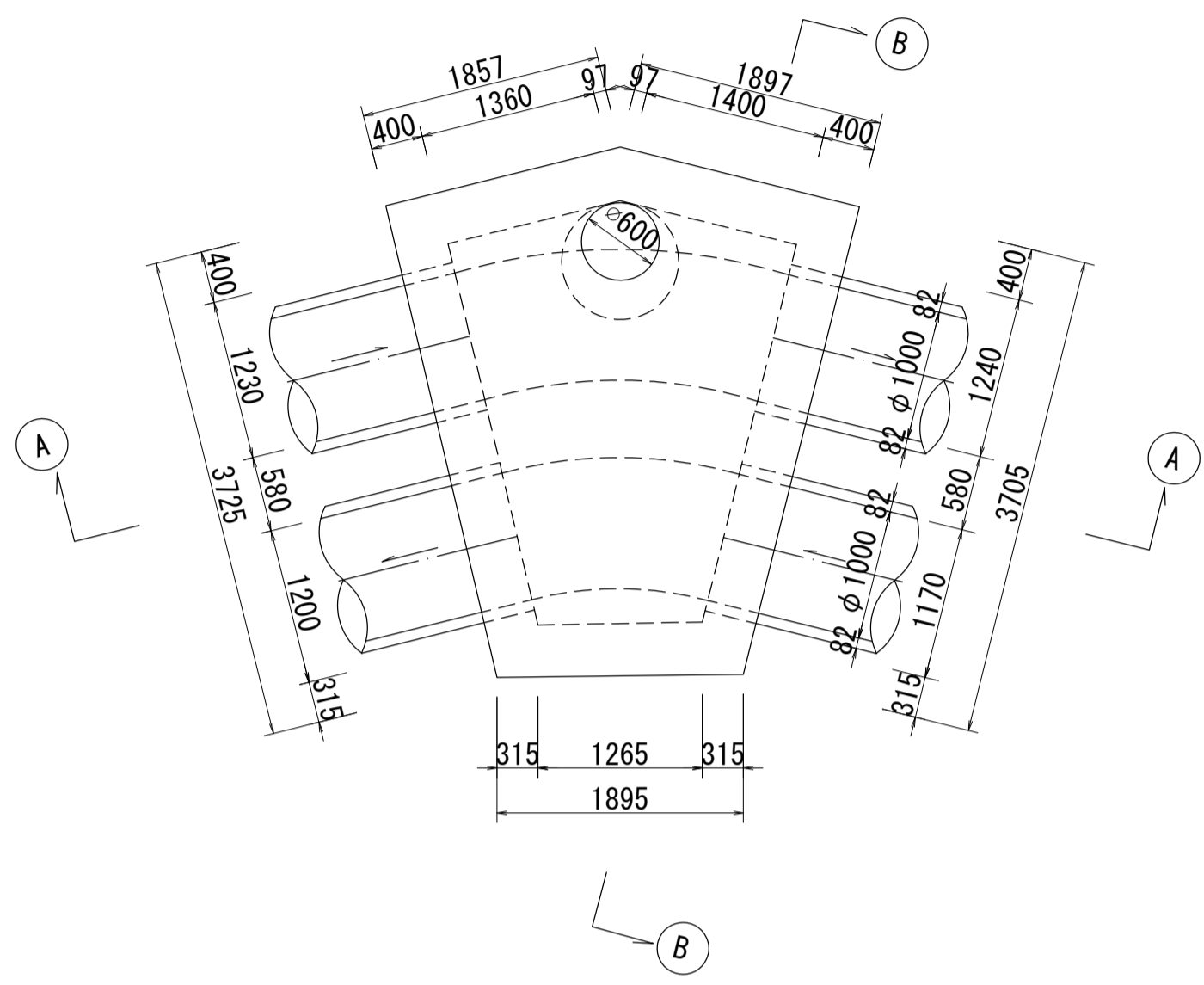


酒匂川流域下水道台帳 マンホール詳細図 (連絡幹線 NO. 7)

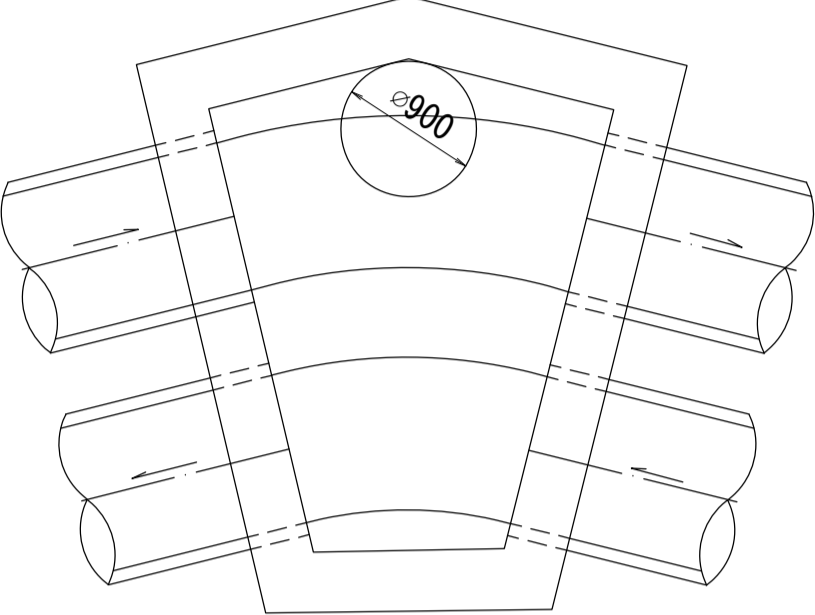
付近見取図 S=1:500 (施設平面図 連絡2号幹線No.1・No.2)



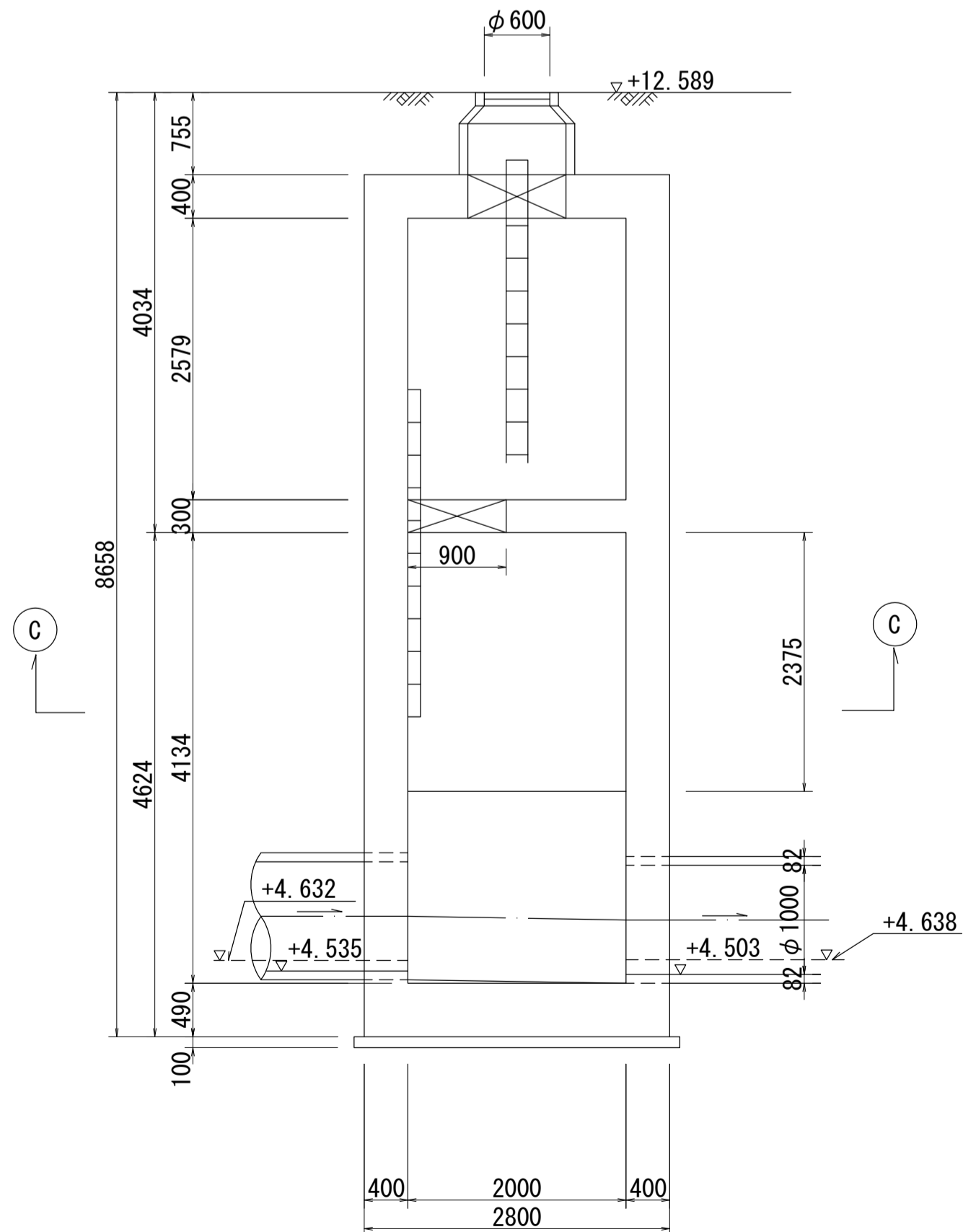
平面図 S=1:50



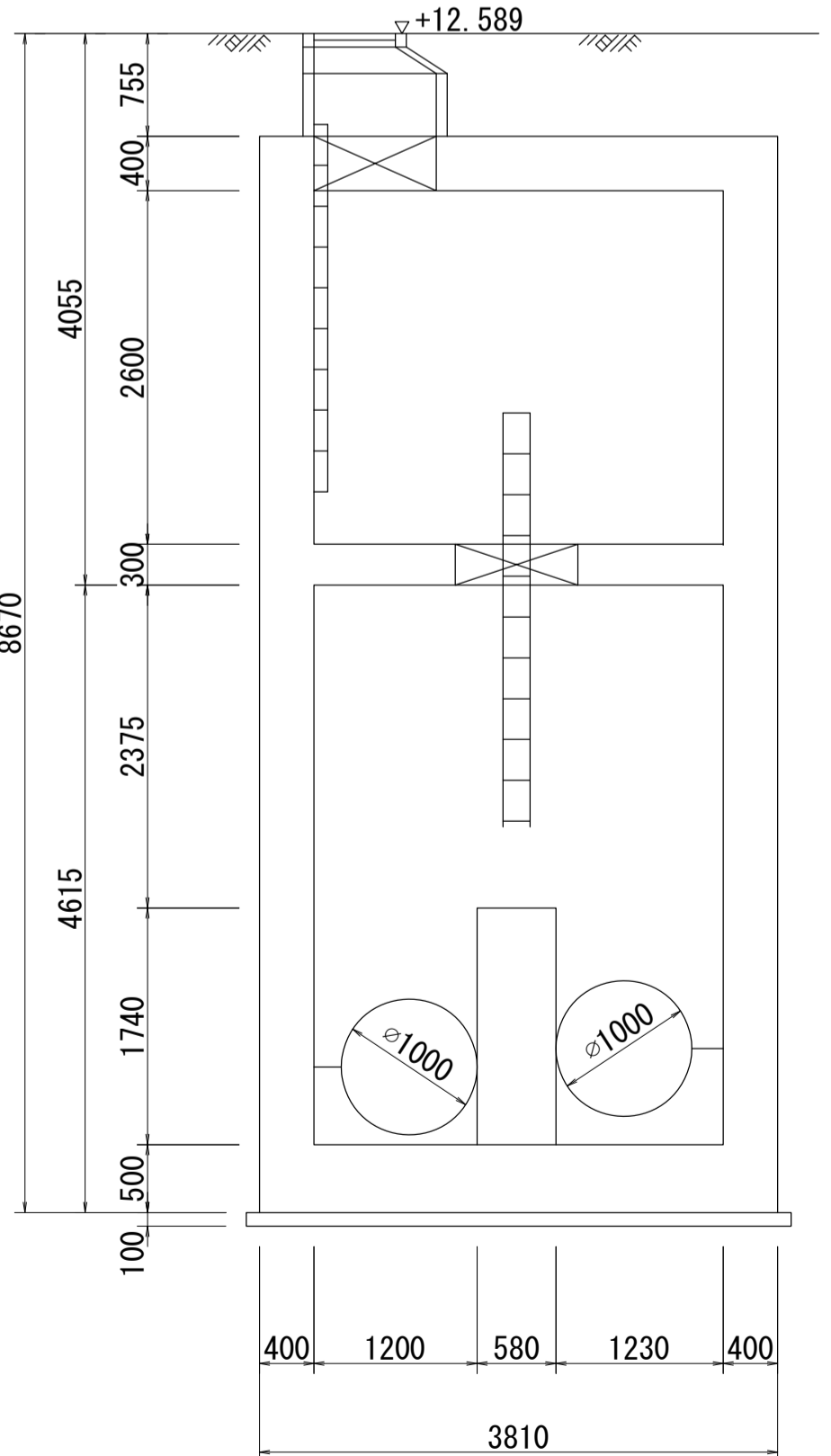
C - C 断面図 S=1:50



A - A 断面図 S=1:50



B - B 断面図 S=1:50

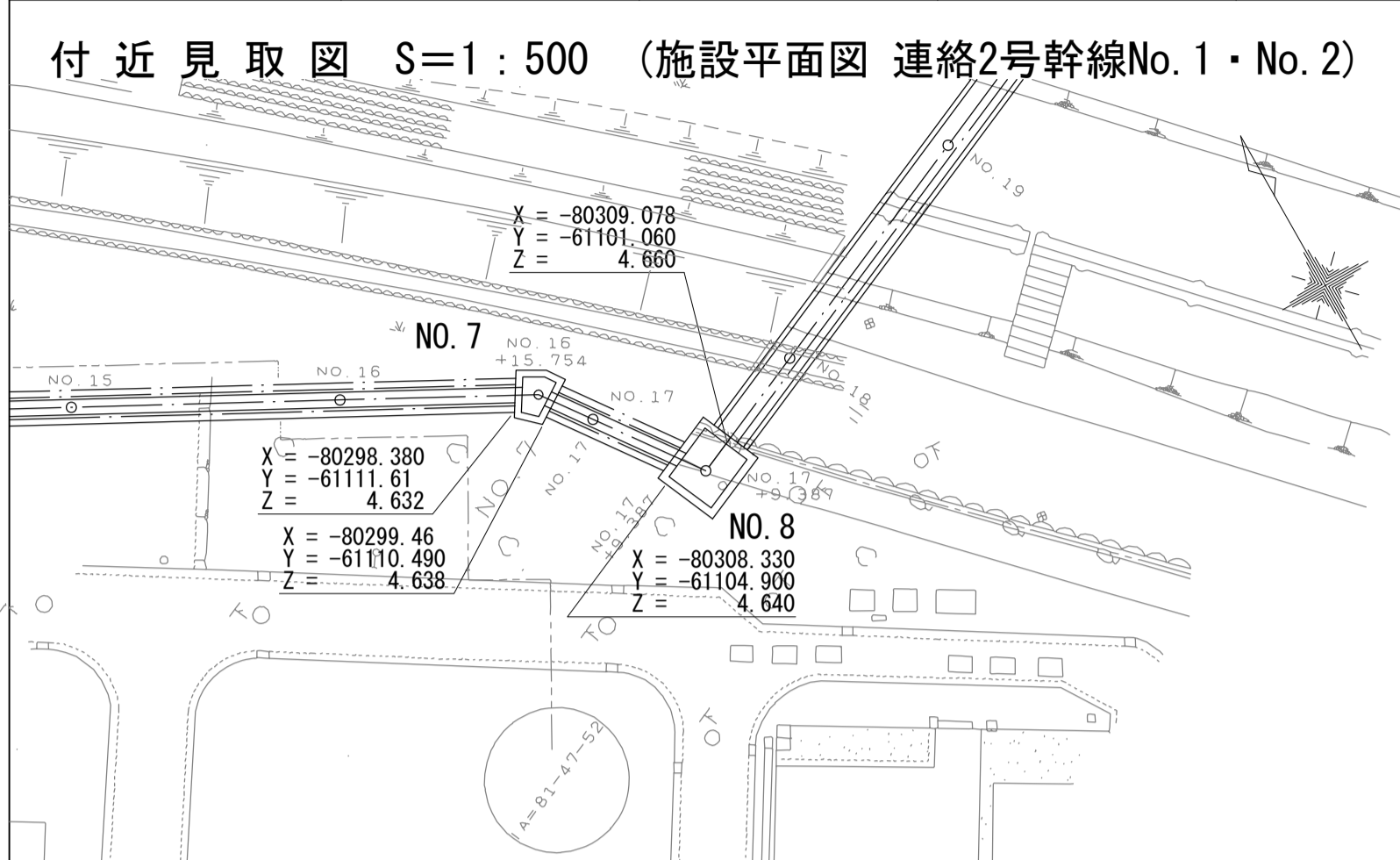


財産区分コード	大分類	中分類	小分類	整理番号
GA	管きょ施設	管きょ	第 工区	

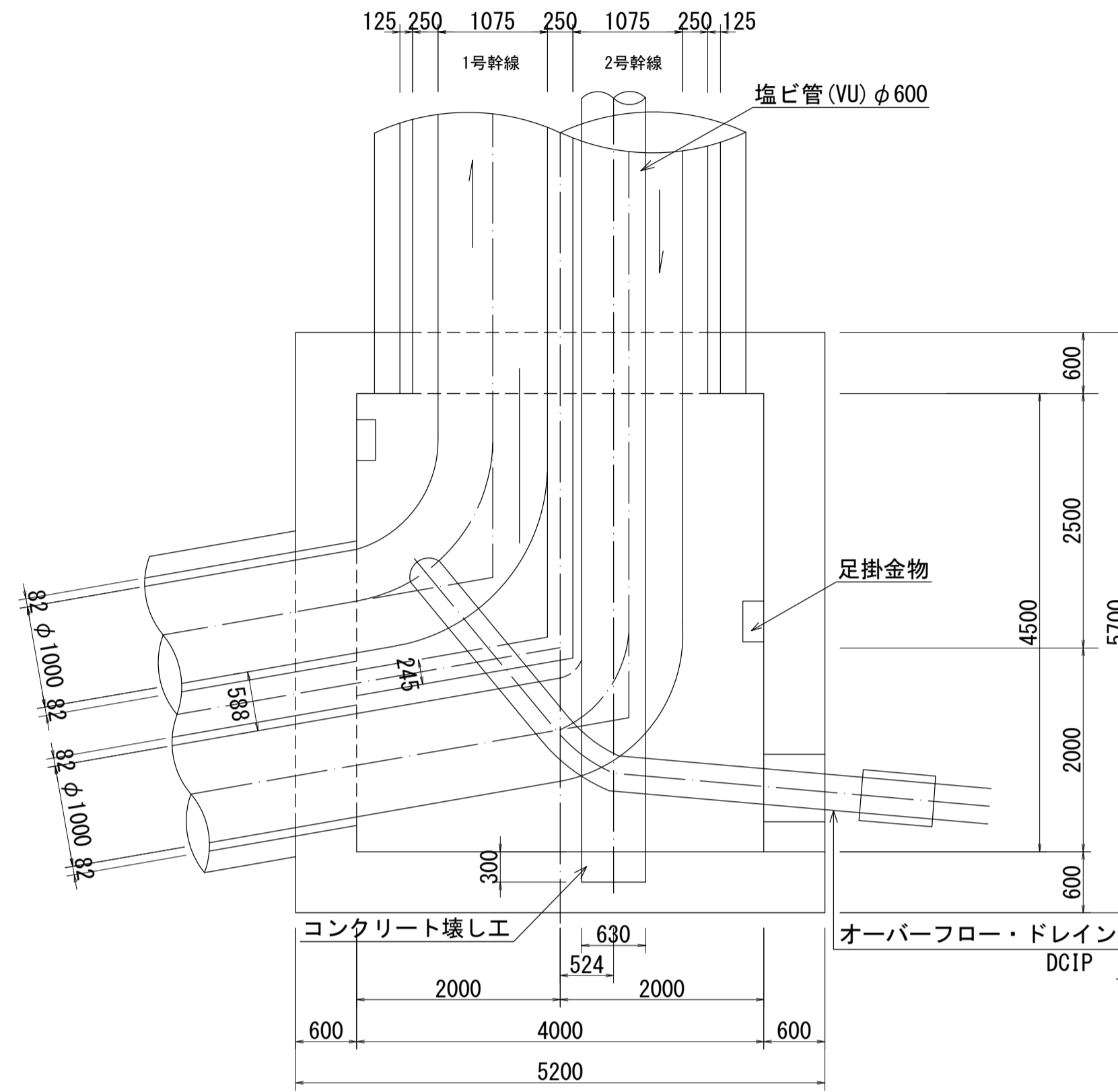
酒匂川流域下水道台帳

中間マンホール詳細図 (図面番号 9)

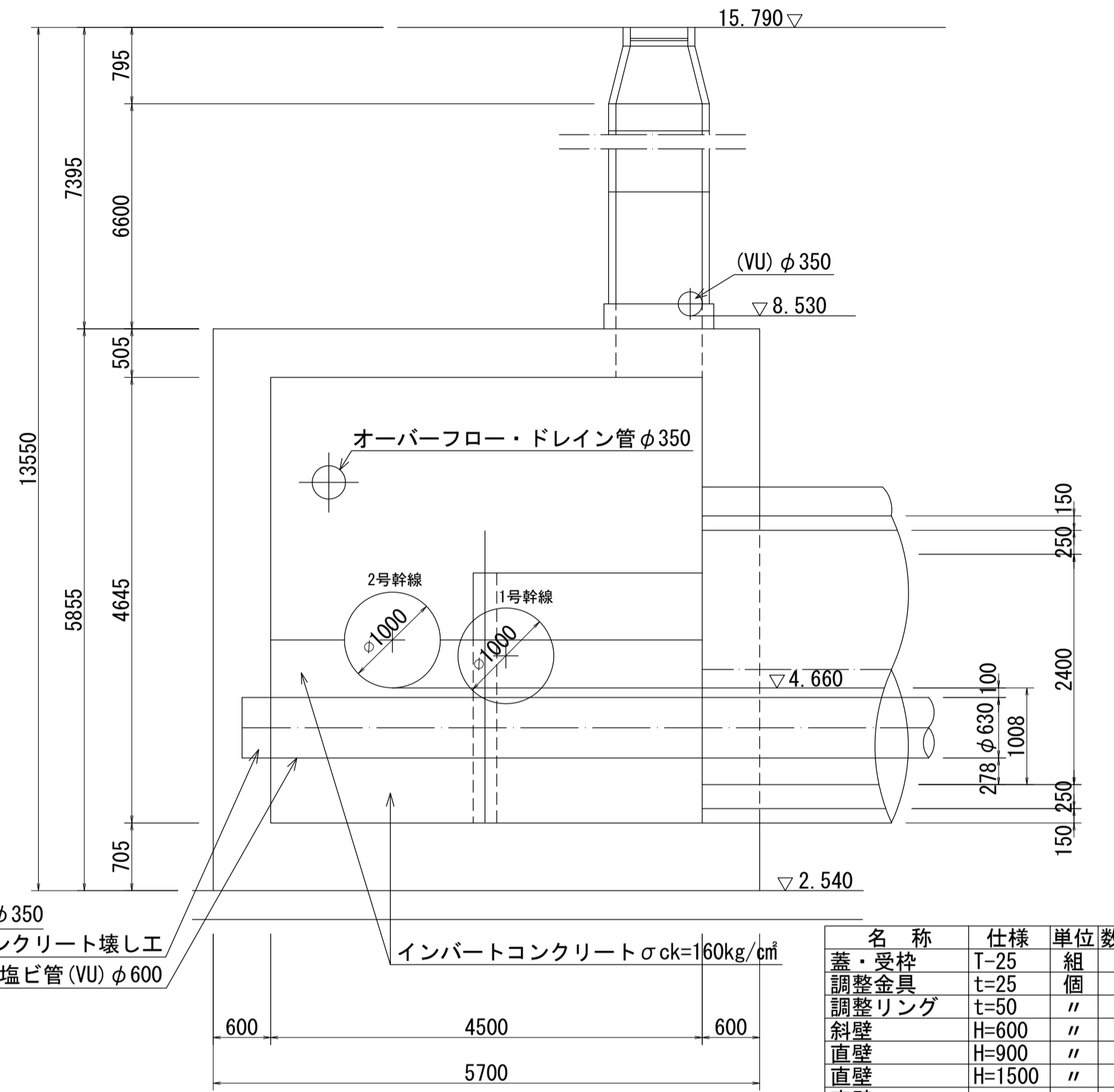
幹線名 連絡幹線



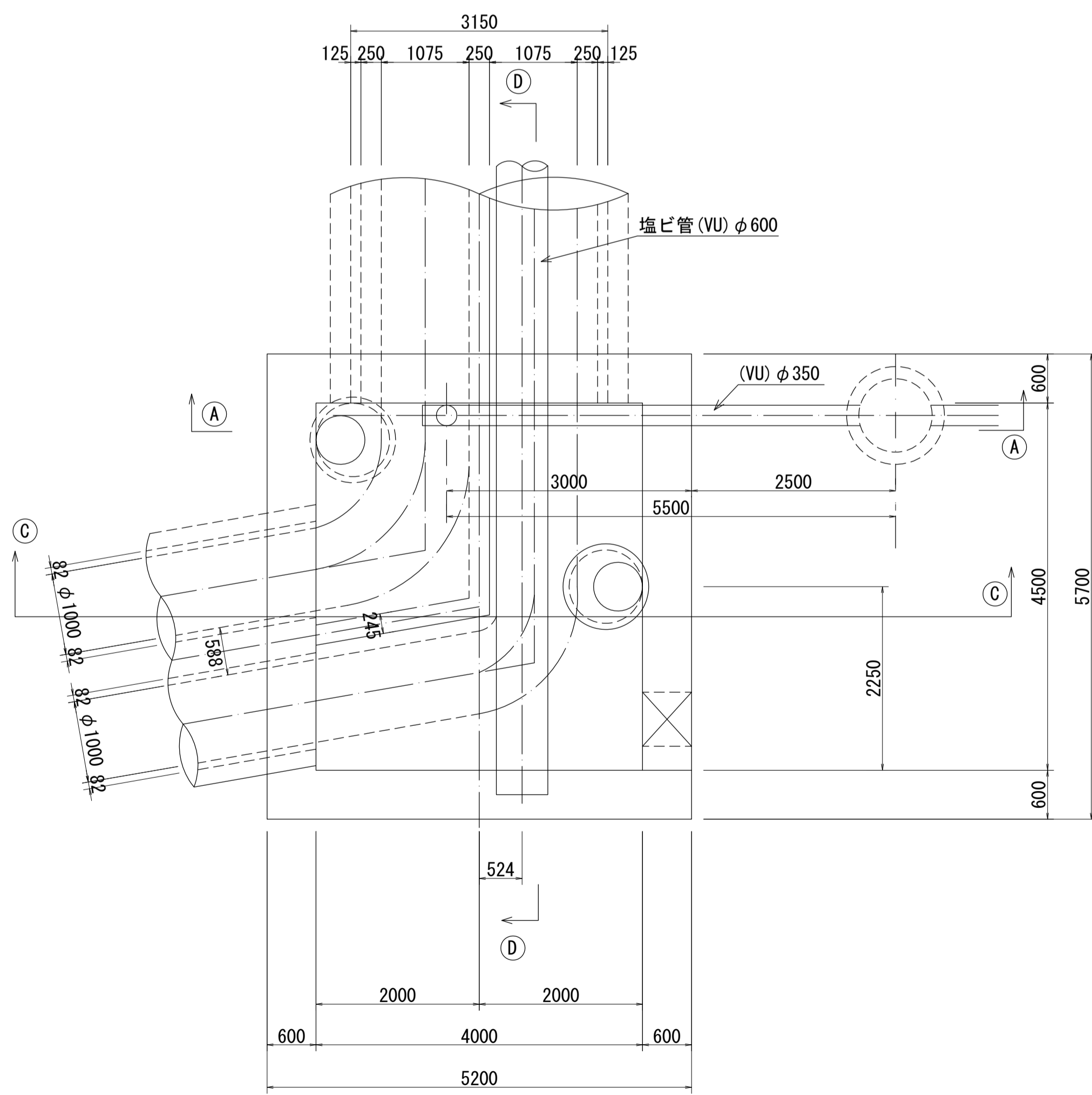
B - B 断面図 S=1:50



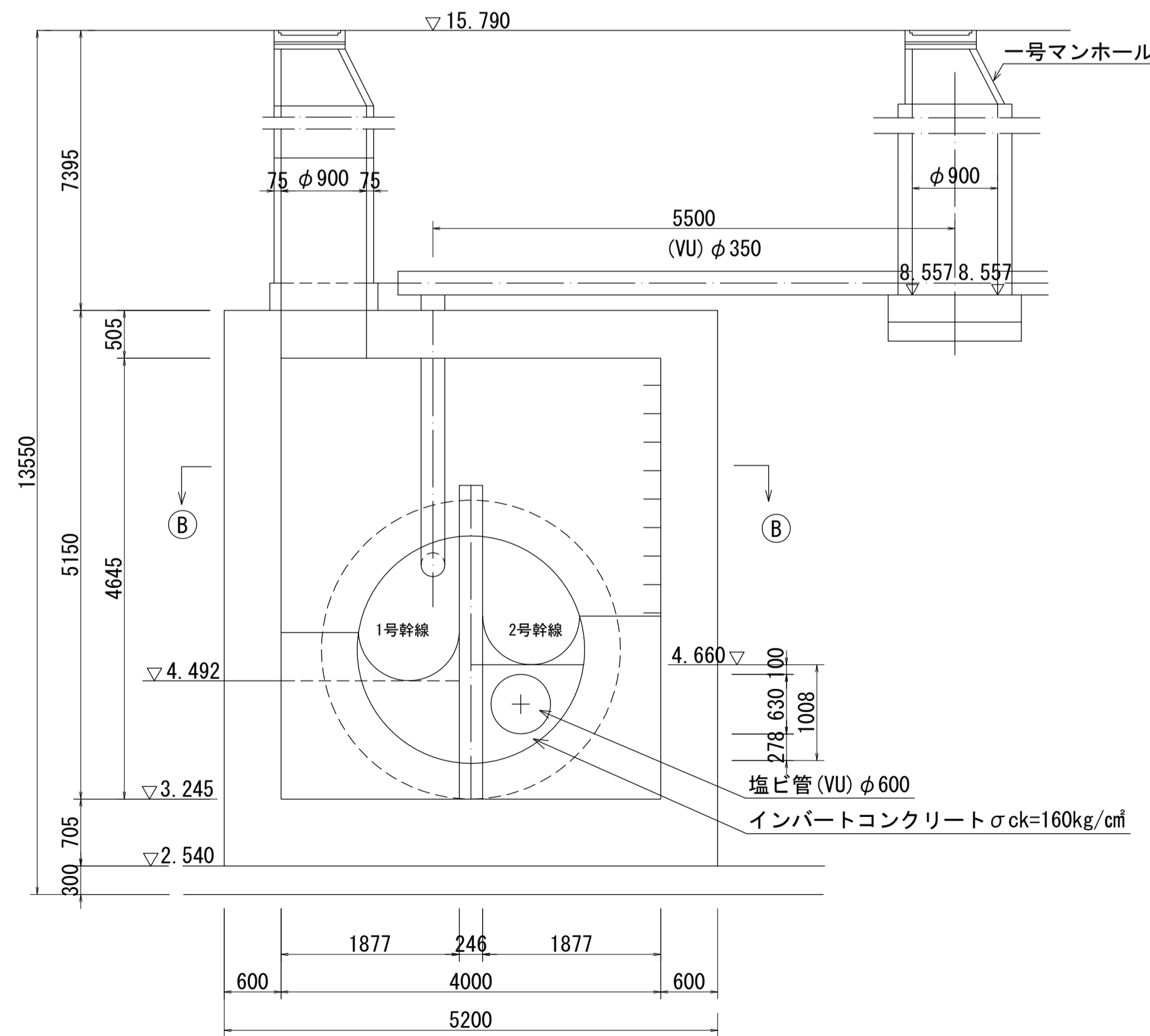
D - D 断面図 S=1:50



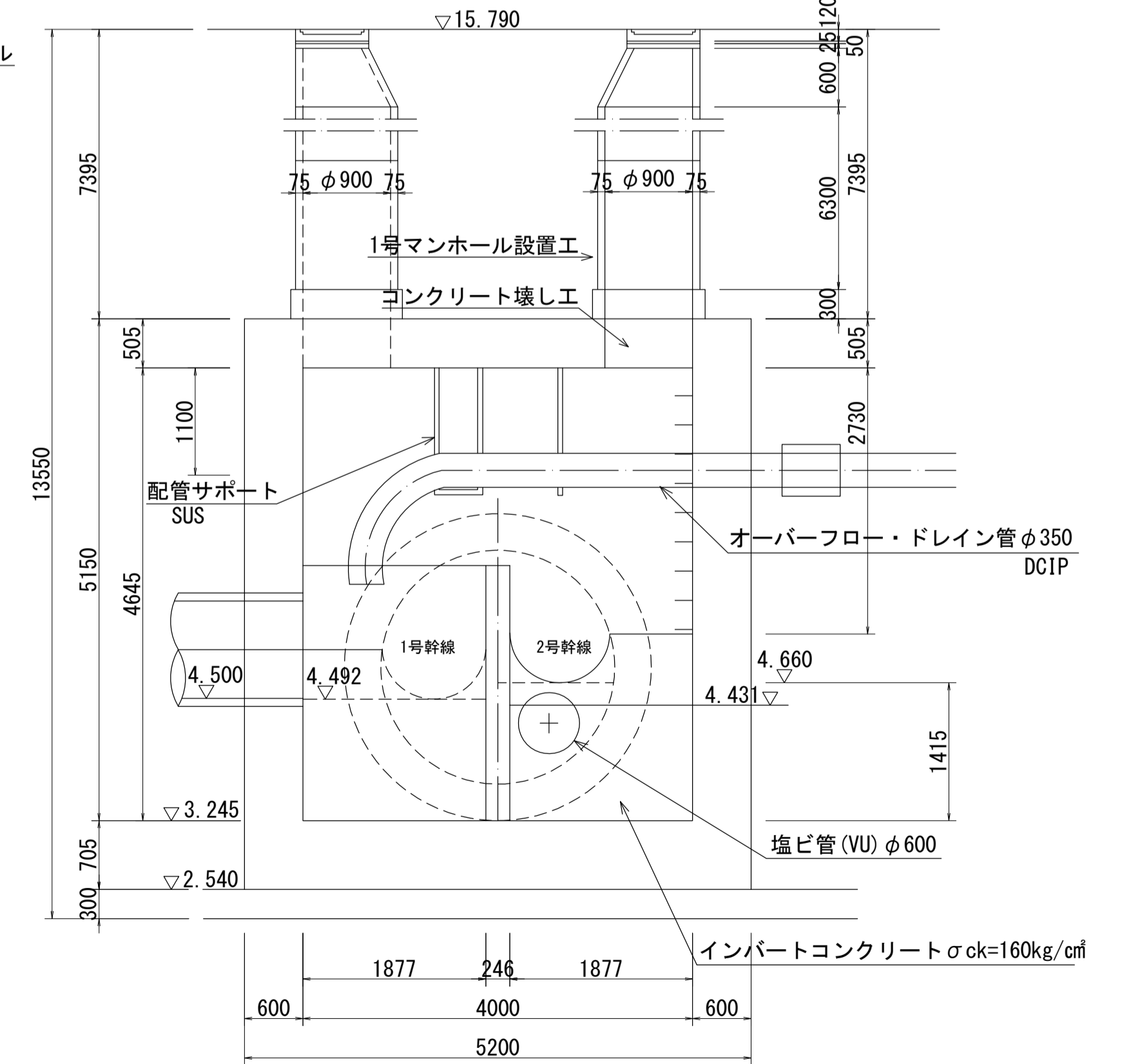
平面図 S=1:50



A - A 断面図 S=1:50



C - C 断面図 S=1:50



名称	仕様	単位	数量
蓋・受枠	T-25	組	1
調整金具	t=25	個	1
調整リング	t=50	個	1
斜壁	H=600	個	1
直壁	H=900	個	1
直壁	H=1500	個	1
直壁 (深型)	H=1800	個	2
おどりは直壁	H=600	個	1
連結直壁	H=300	個	1

人孔番号

NO 8

詳細図
作年月

平成
17年
3月

調整
年月

平成
年月

ページ

9

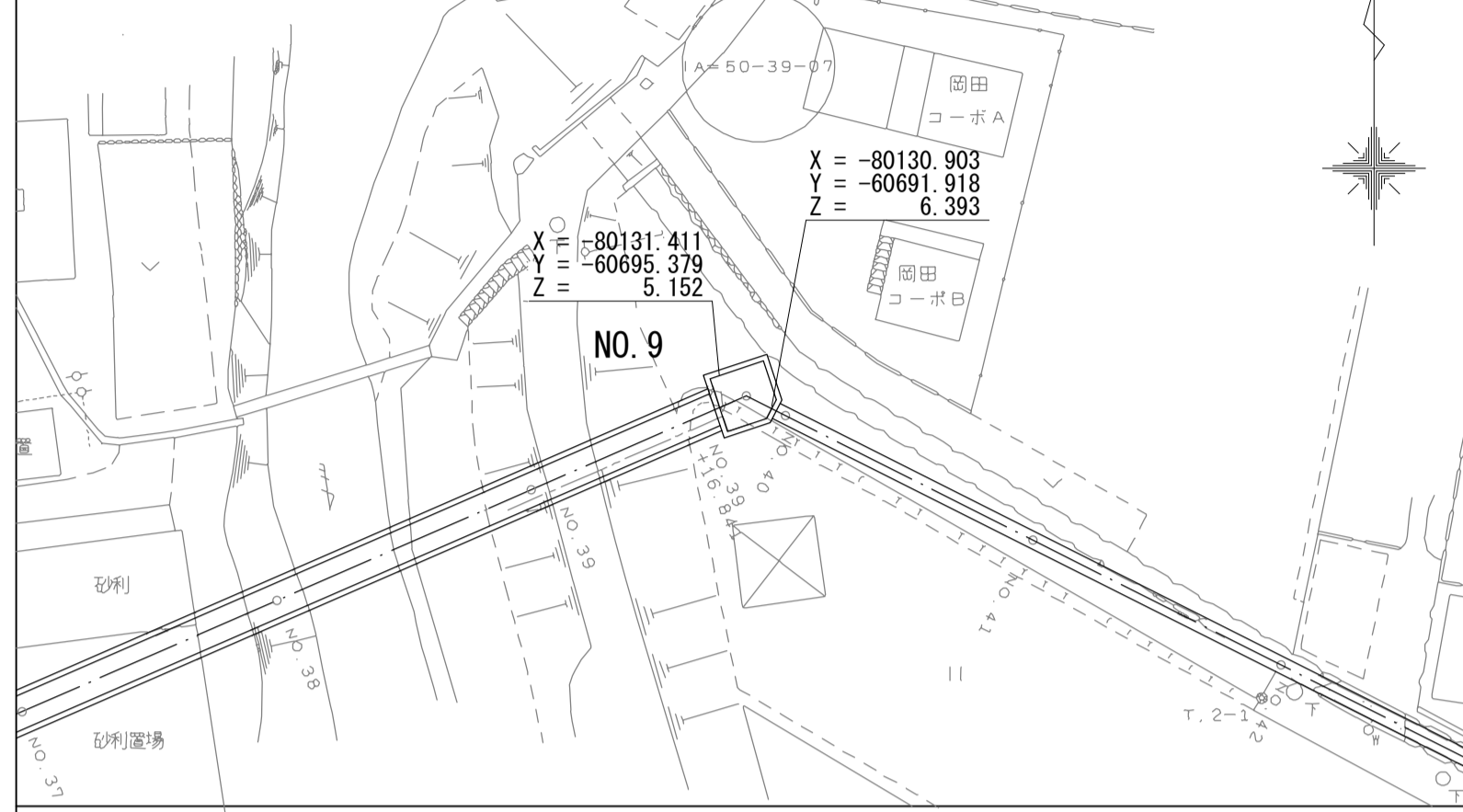
酒匂川流域下水道台帳

中間マンホール詳細図 (図面番号 10)

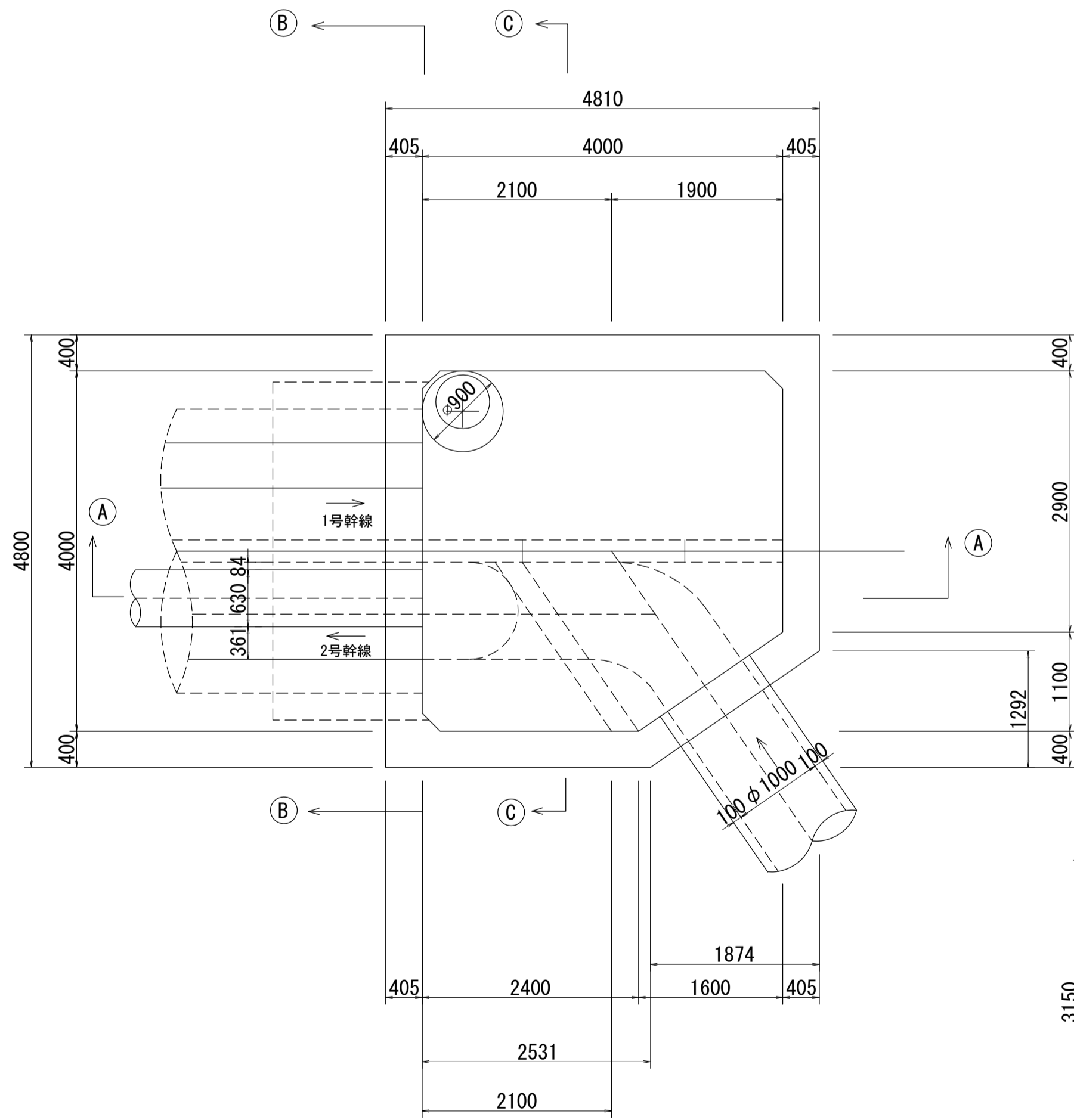
財産区分コード	大分類	中分類	小分類	整理番号
GA	管きょ施設	管きょ	第 工区	

幹線名 連絡幹線

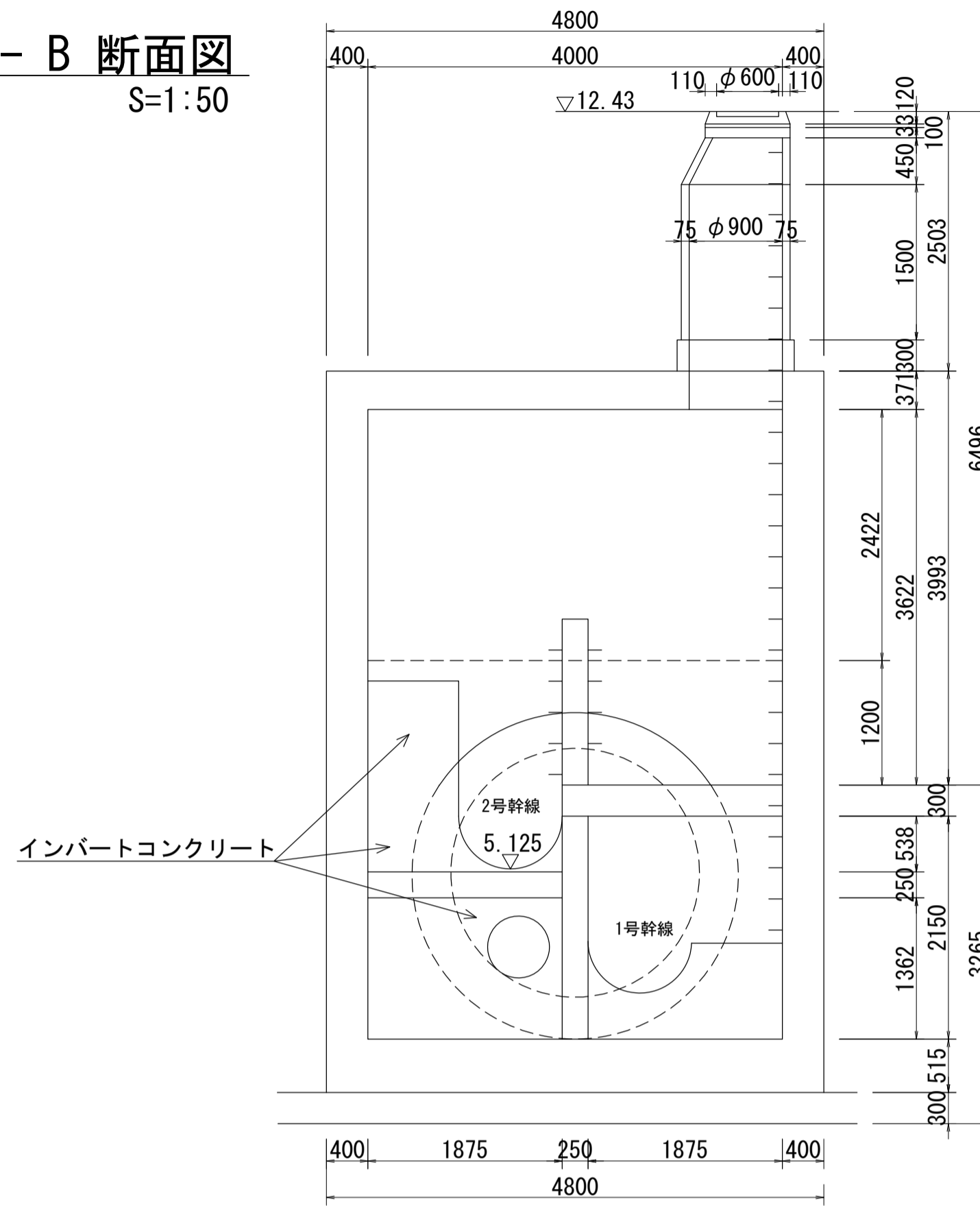
付近見取図 S=1:500 (施設平面図 連絡2号幹線No.3)



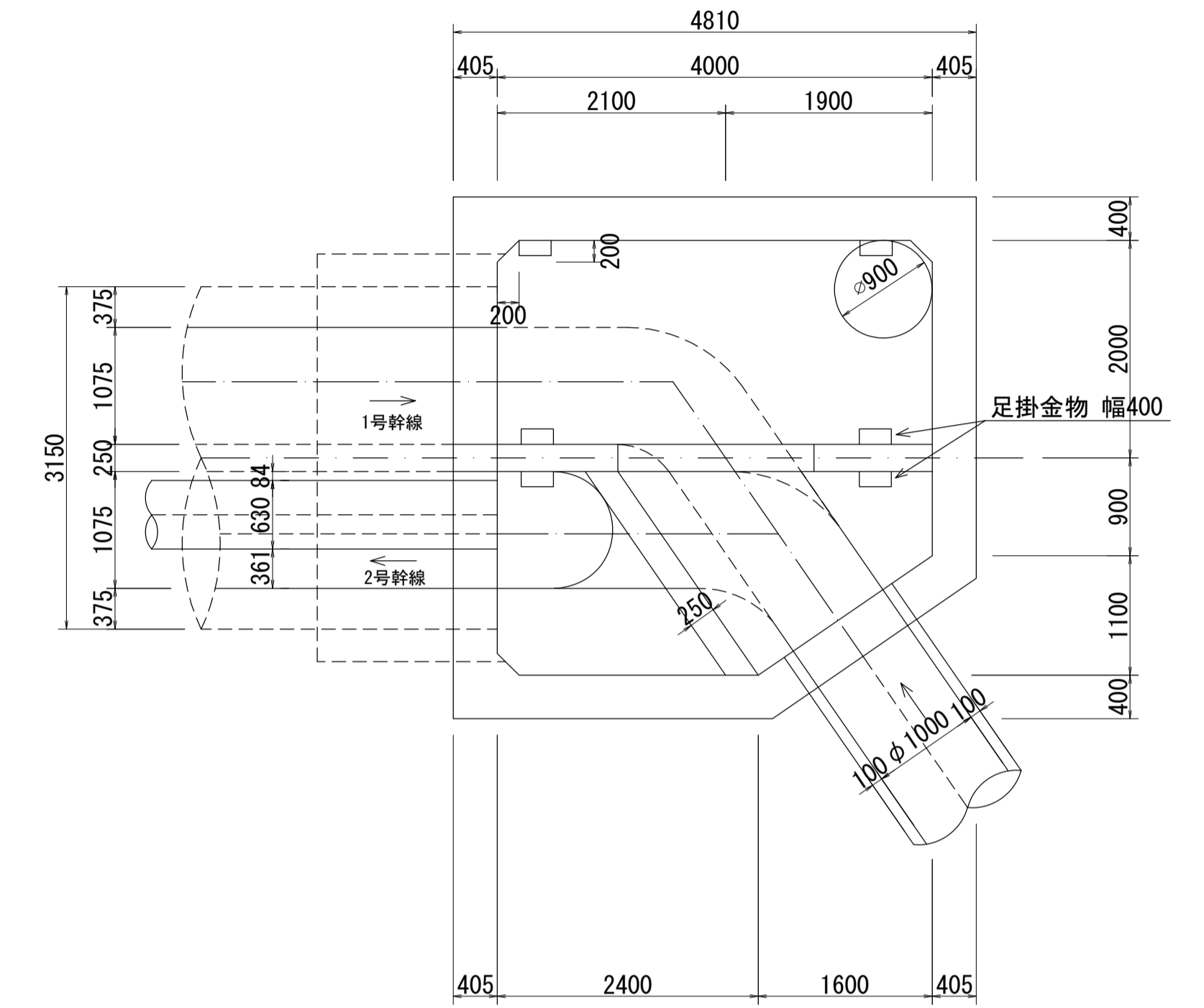
平面図 S=1:50



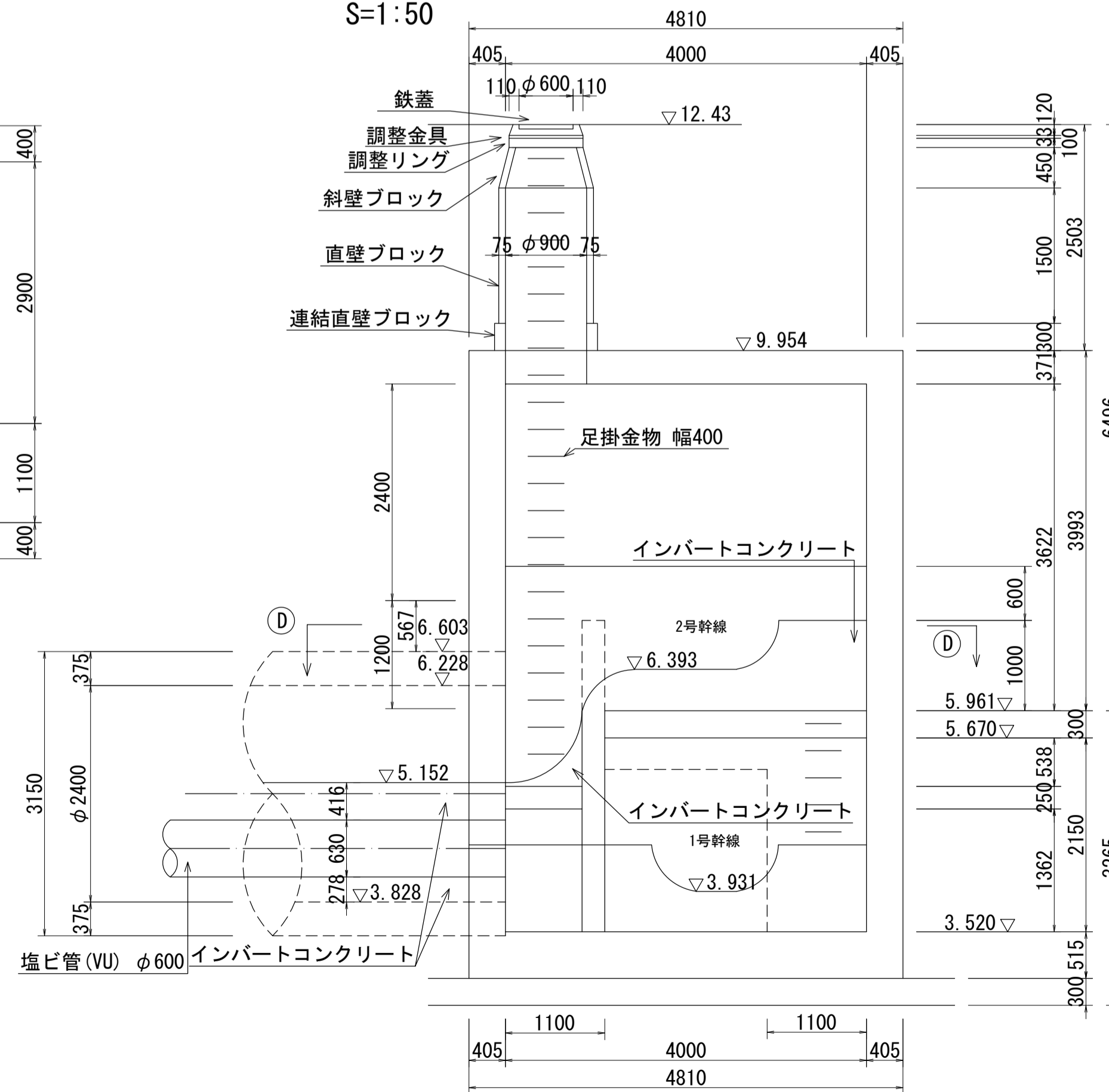
B - B 断面図 S=1:50



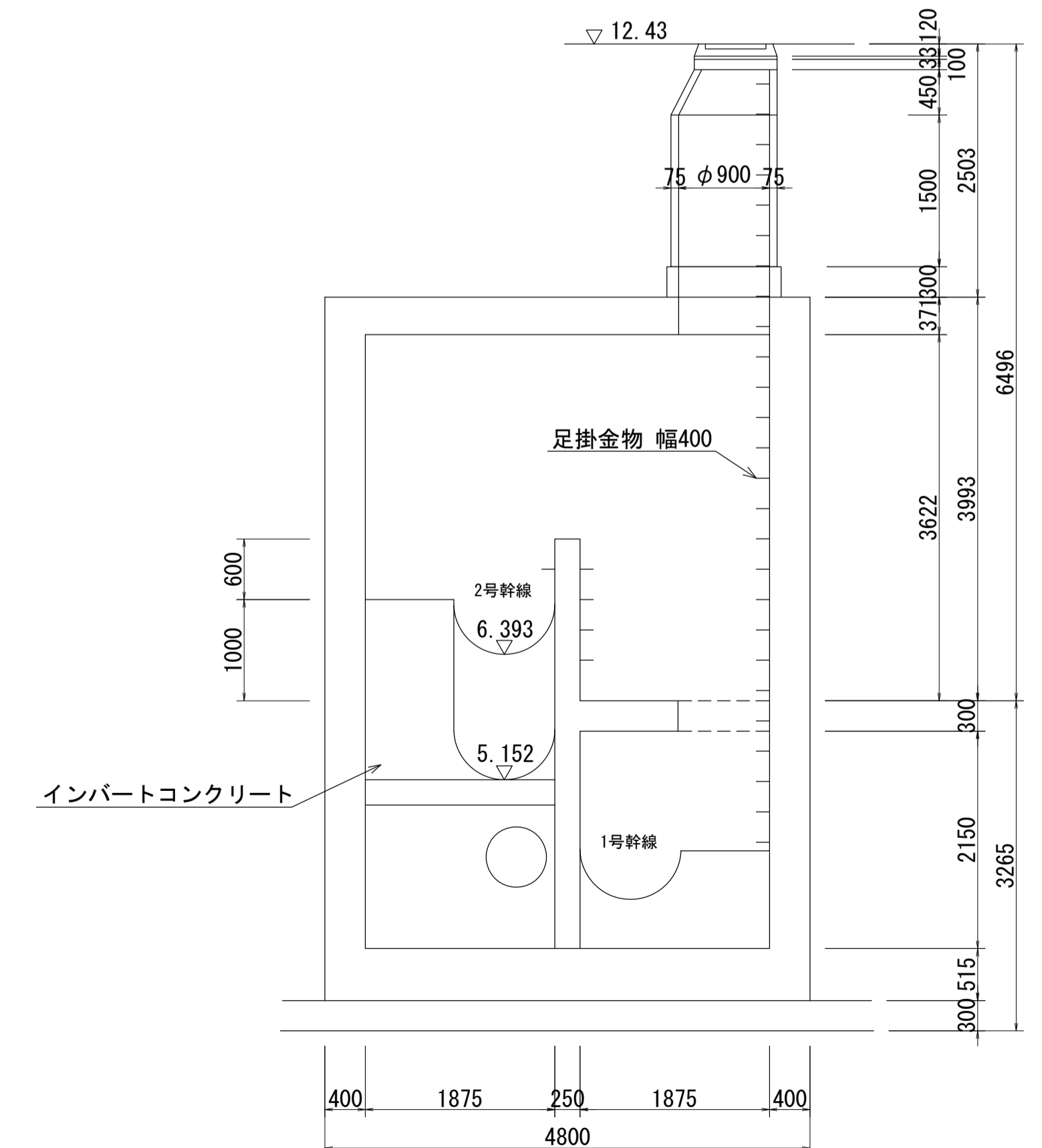
D - D 断面図 S=1:50



A - A 断面図 S=1:50



C - C 断面図 S=1:50



人孔番号

NO 9

詳細図
作成年

平成
17年
3月

調整年

平成
年月

ページ

10

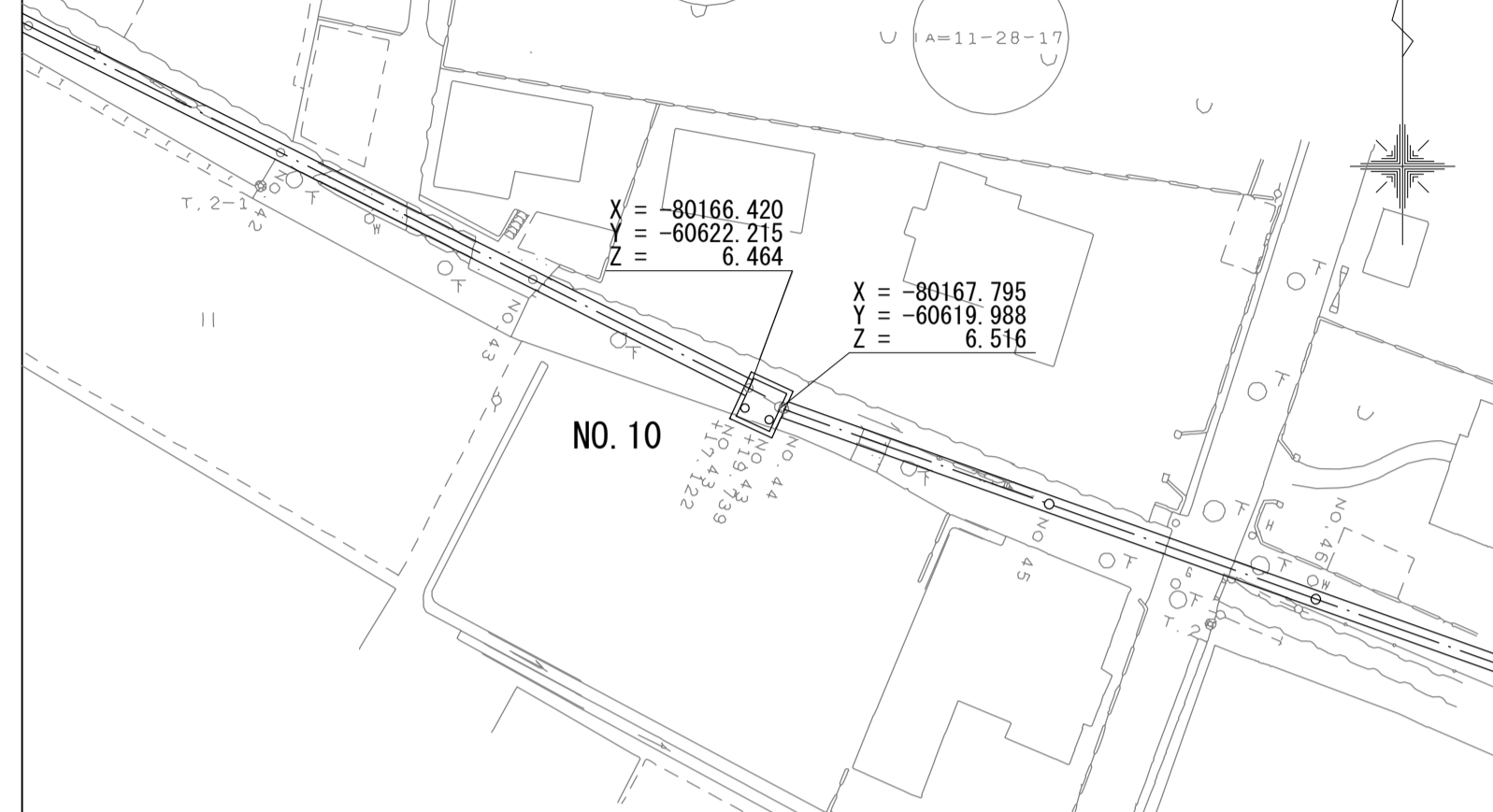
酒匂川流域下水道台帳

中間マンホール詳細図 (図面番号 11)

財産区分コード	大分類	中分類	小分類	整理番号
GA	管きょ施設	管きょ	第 工区	

幹線名 連絡幹線

付近見取図 S=1:500 (施設平面図 連絡2号幹線No.3・No.4)

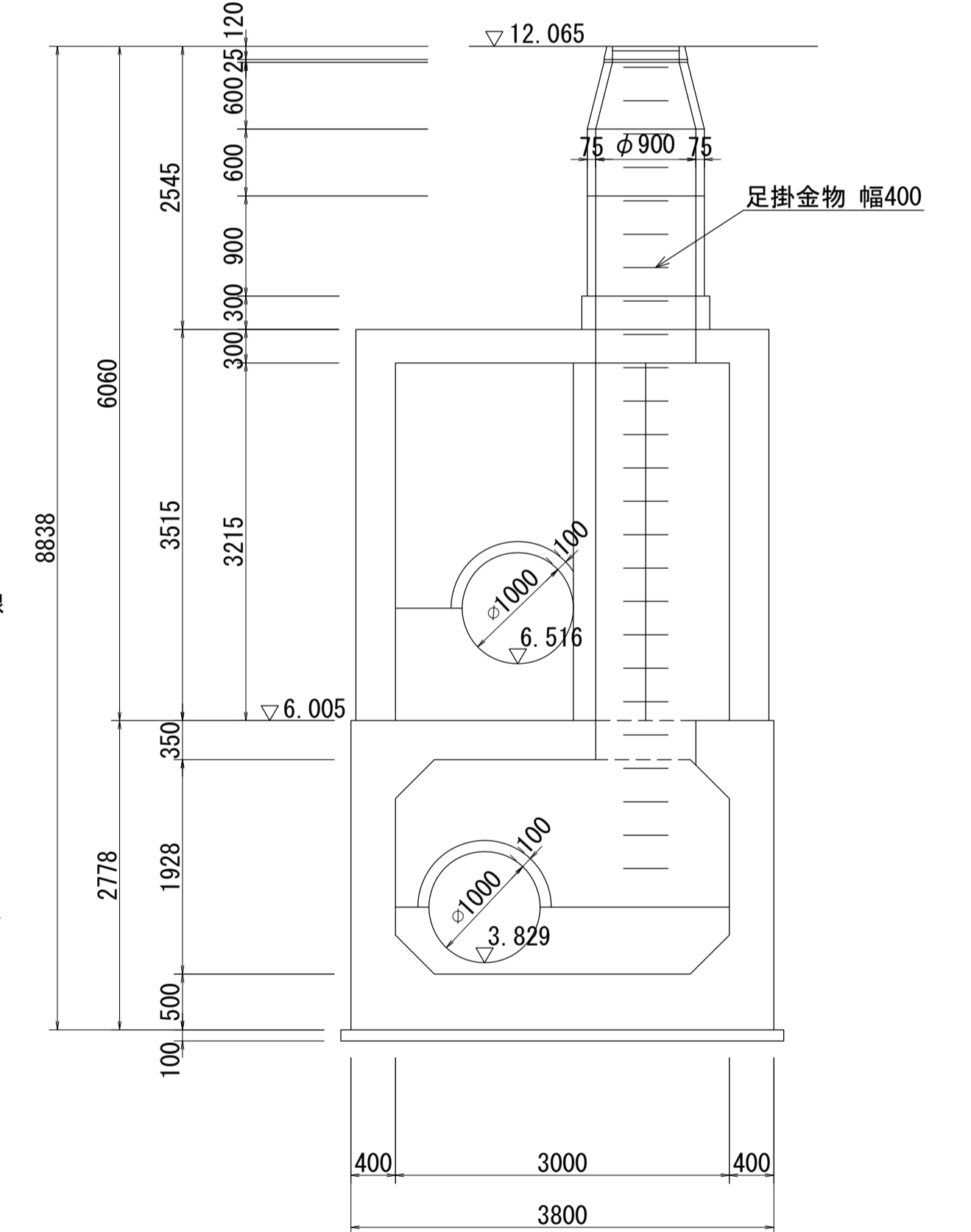
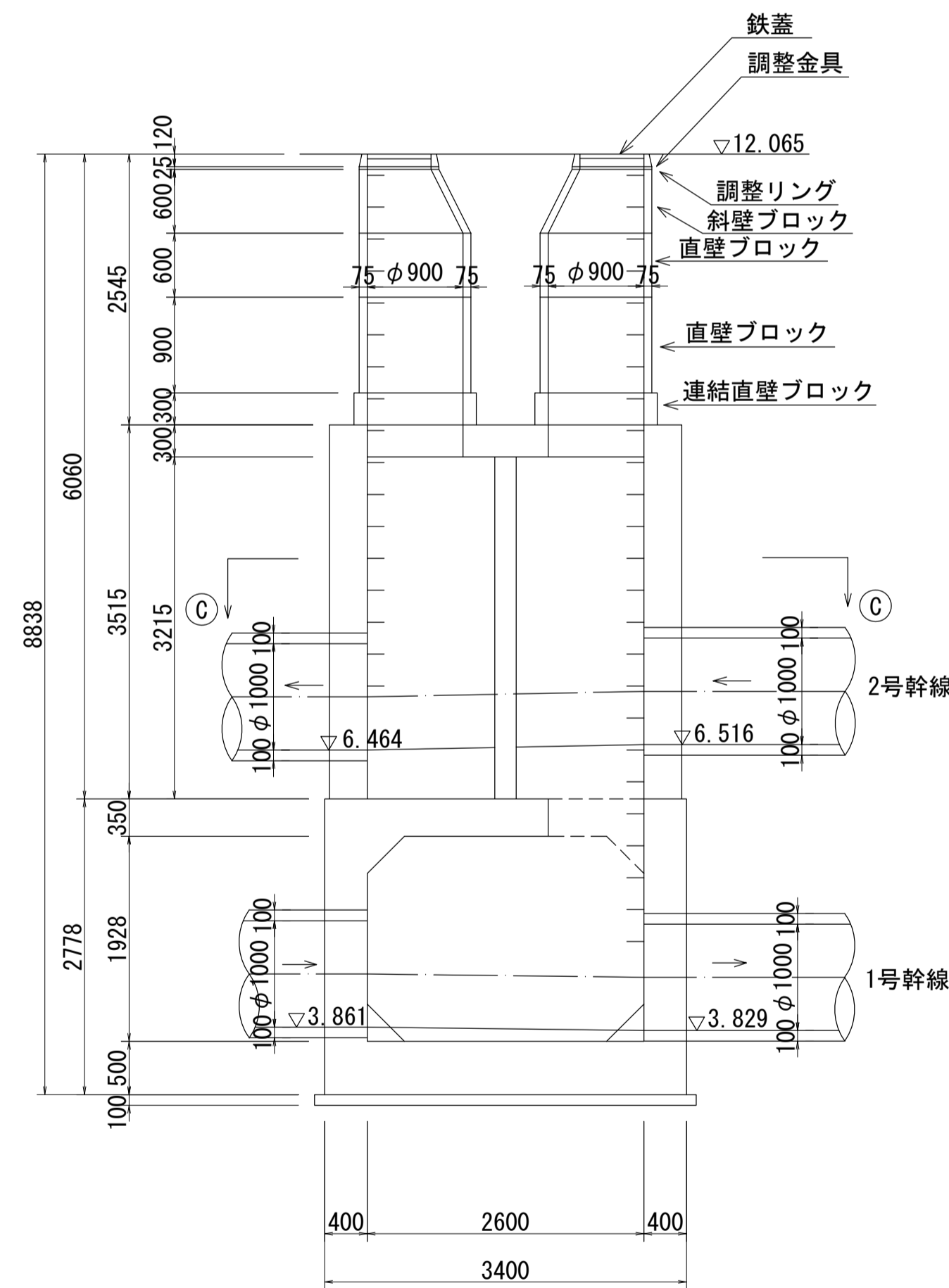
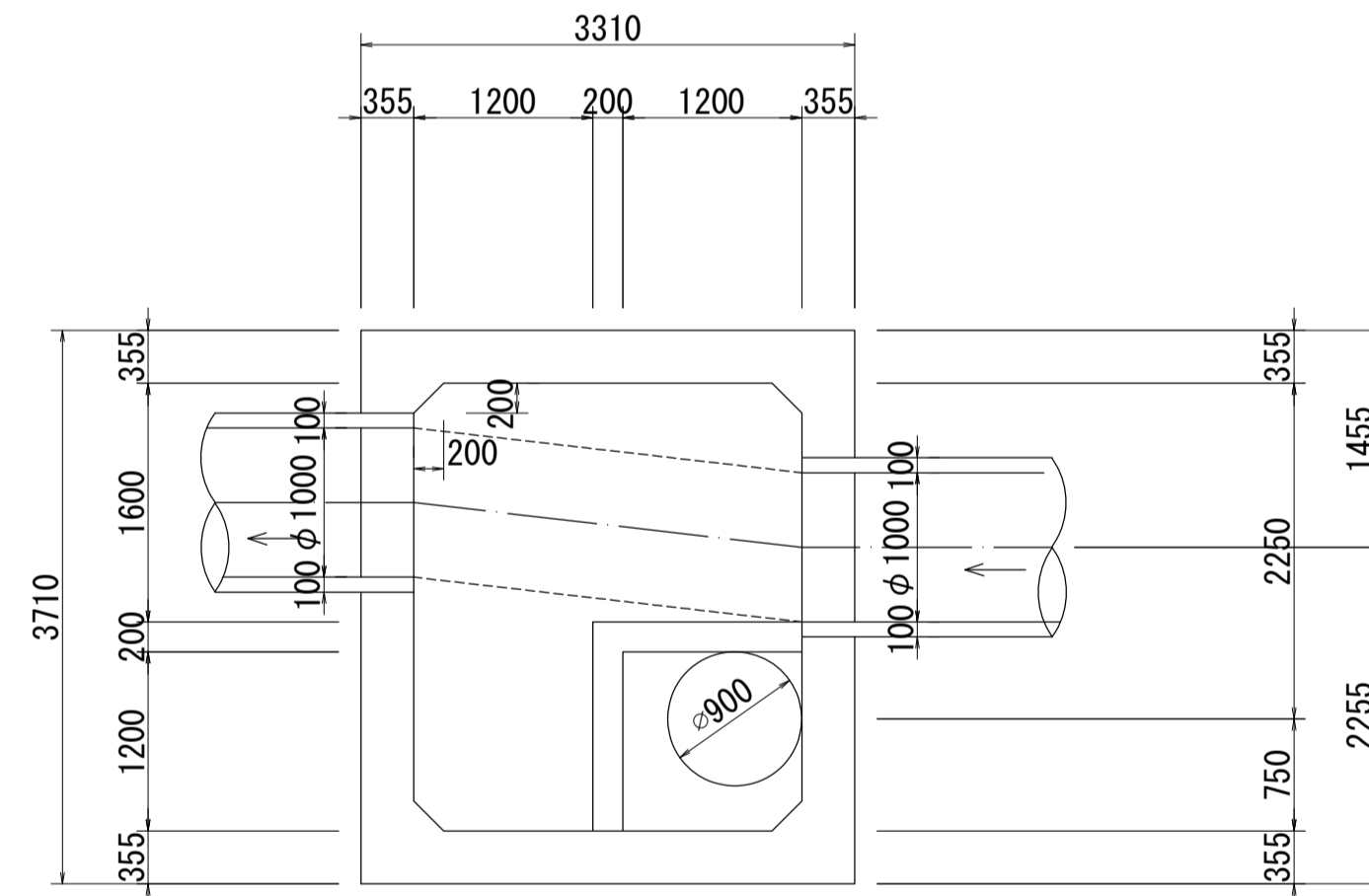
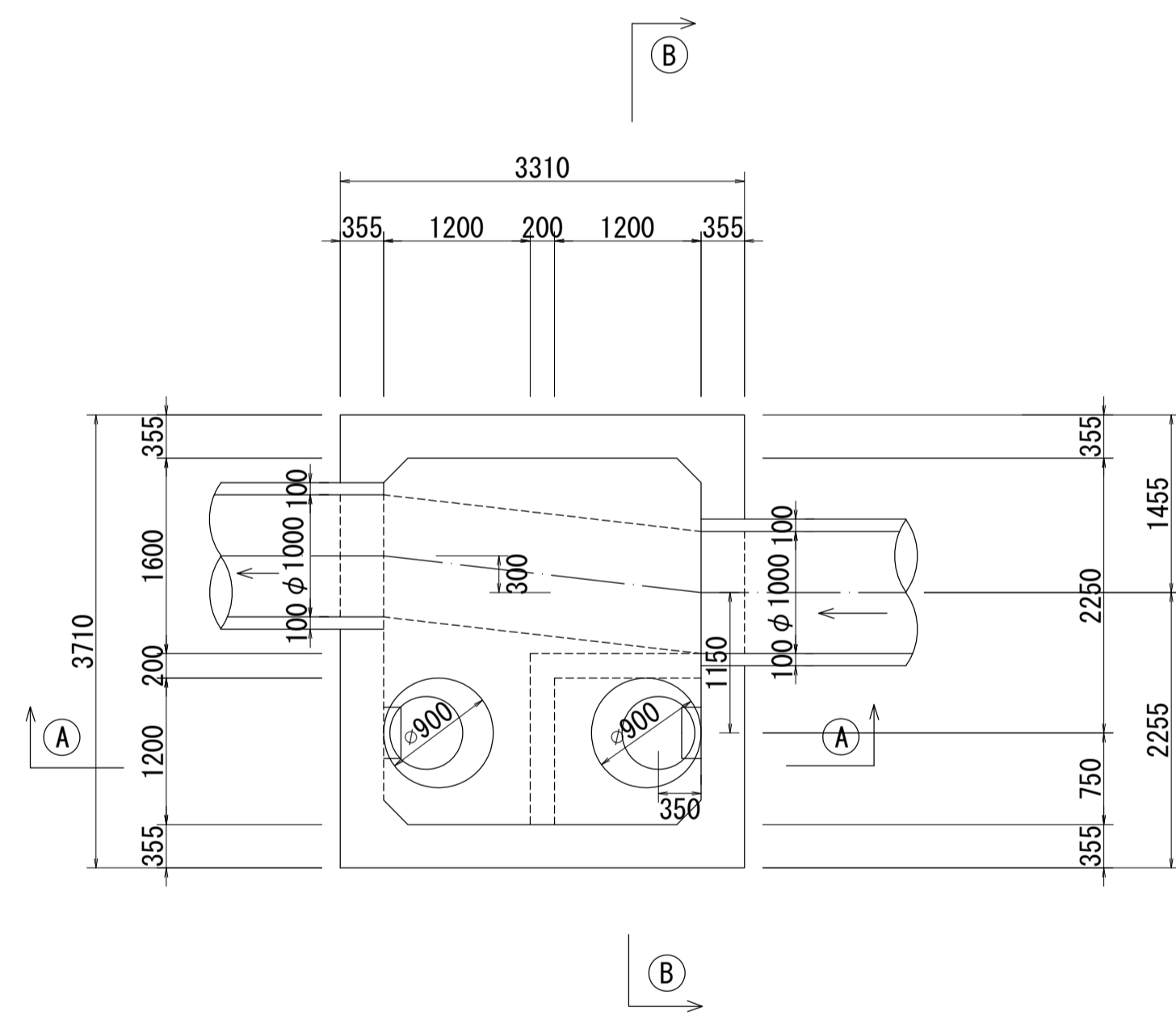


A - A 断面図 S=1:50

B - B 断面図 S=1:50

平面図 S=1:50

C - C 断面図 S=1:50



人孔番号

NO 10

詳細図
作成年

平成
17年
3月

調整年

平成
年月

ページ

11

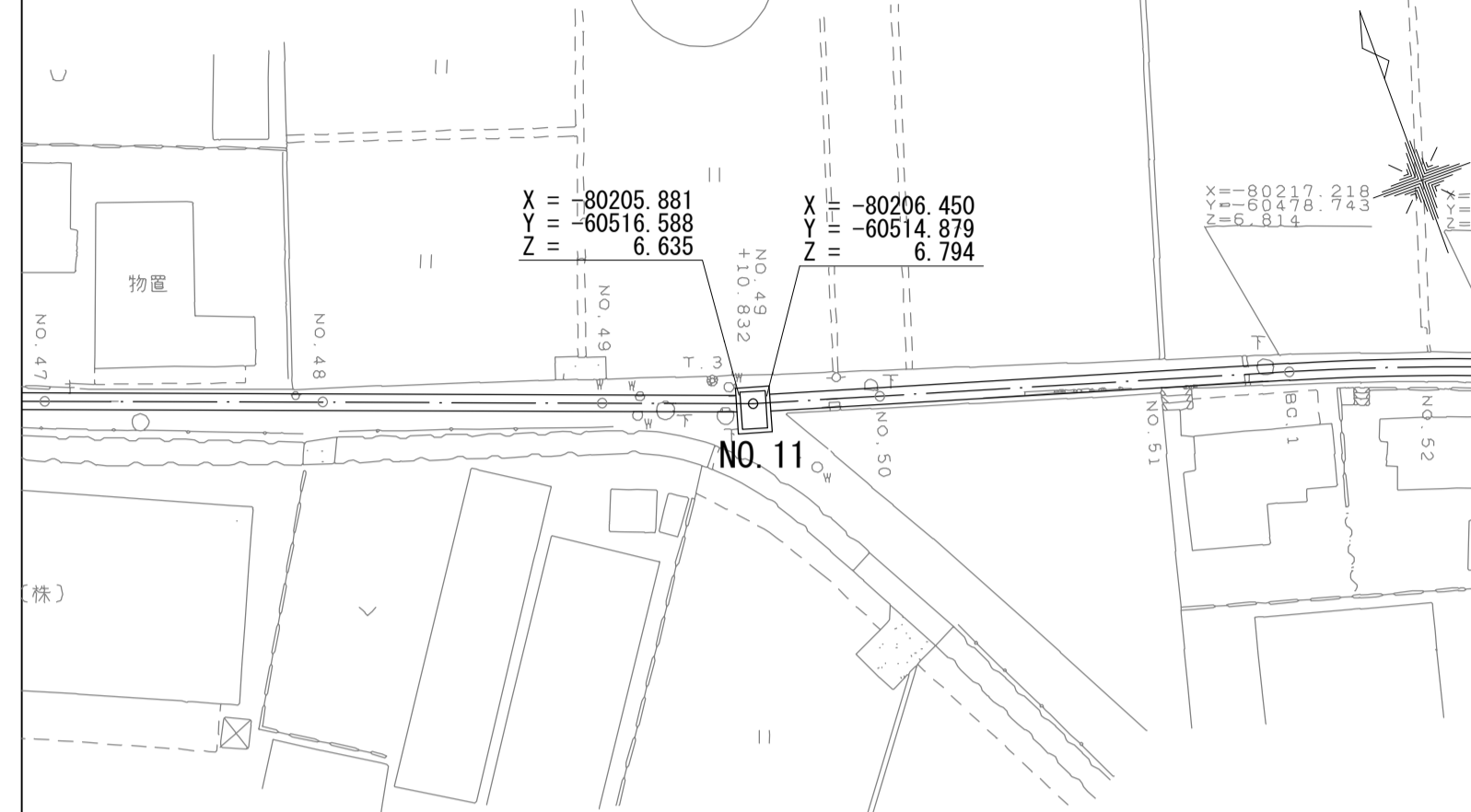
酒匂川流域下水道台帳

中間マンホール詳細図 (図面番号 12)

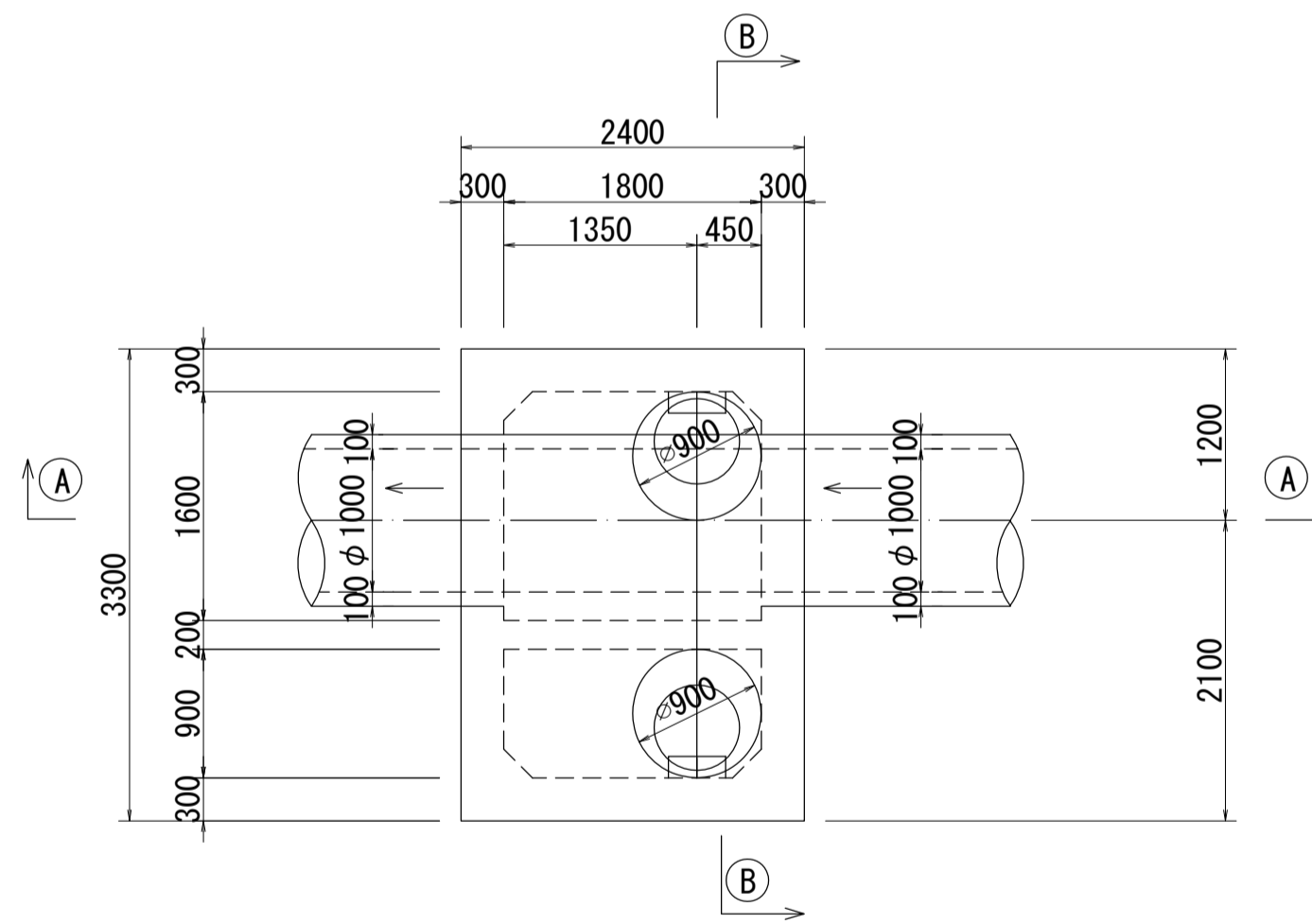
財産区分コード	大分類	中分類	小分類	整理番号
GA	管きょ施設	管きょ	第 工区	

幹線名 連絡幹線

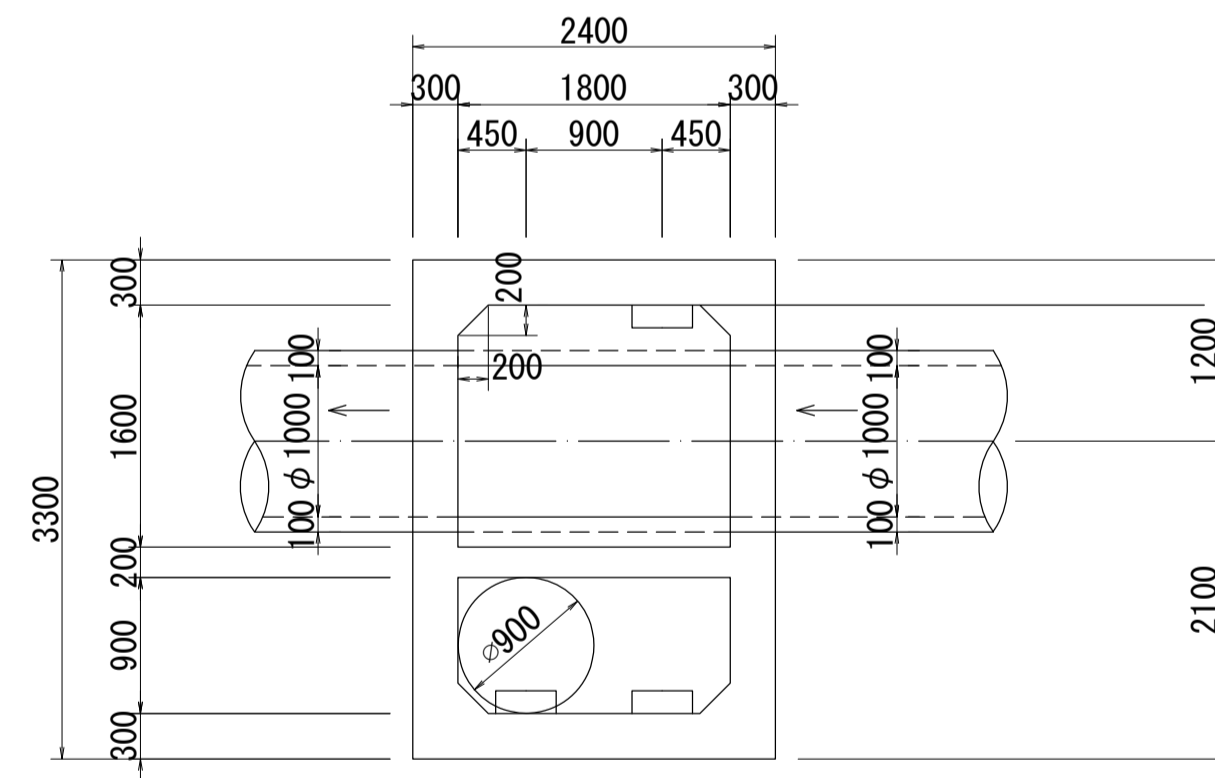
付近見取図 S=1:500 (施設平面図 連絡2号幹線No. 4)



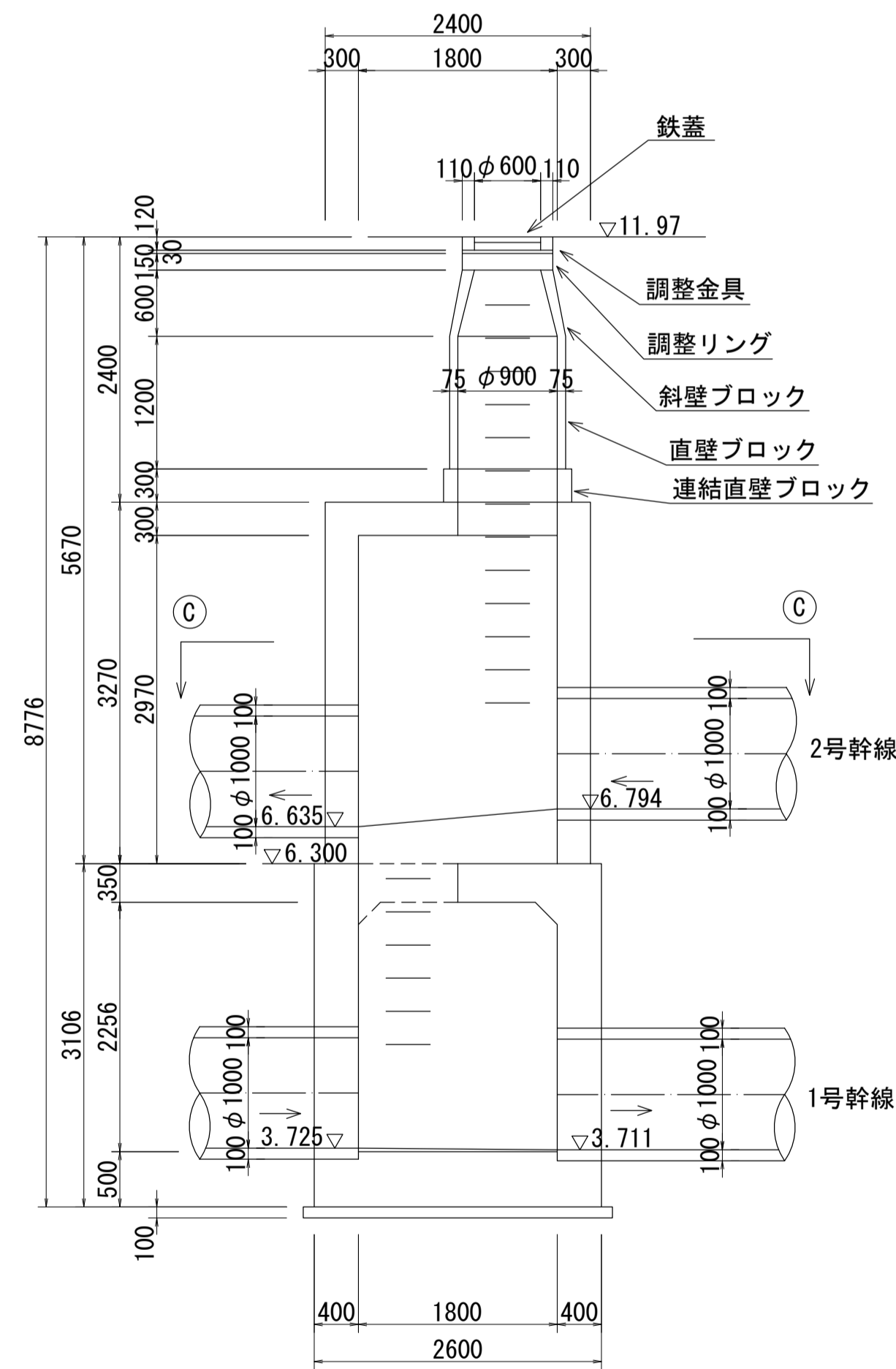
平面図 S=1:50



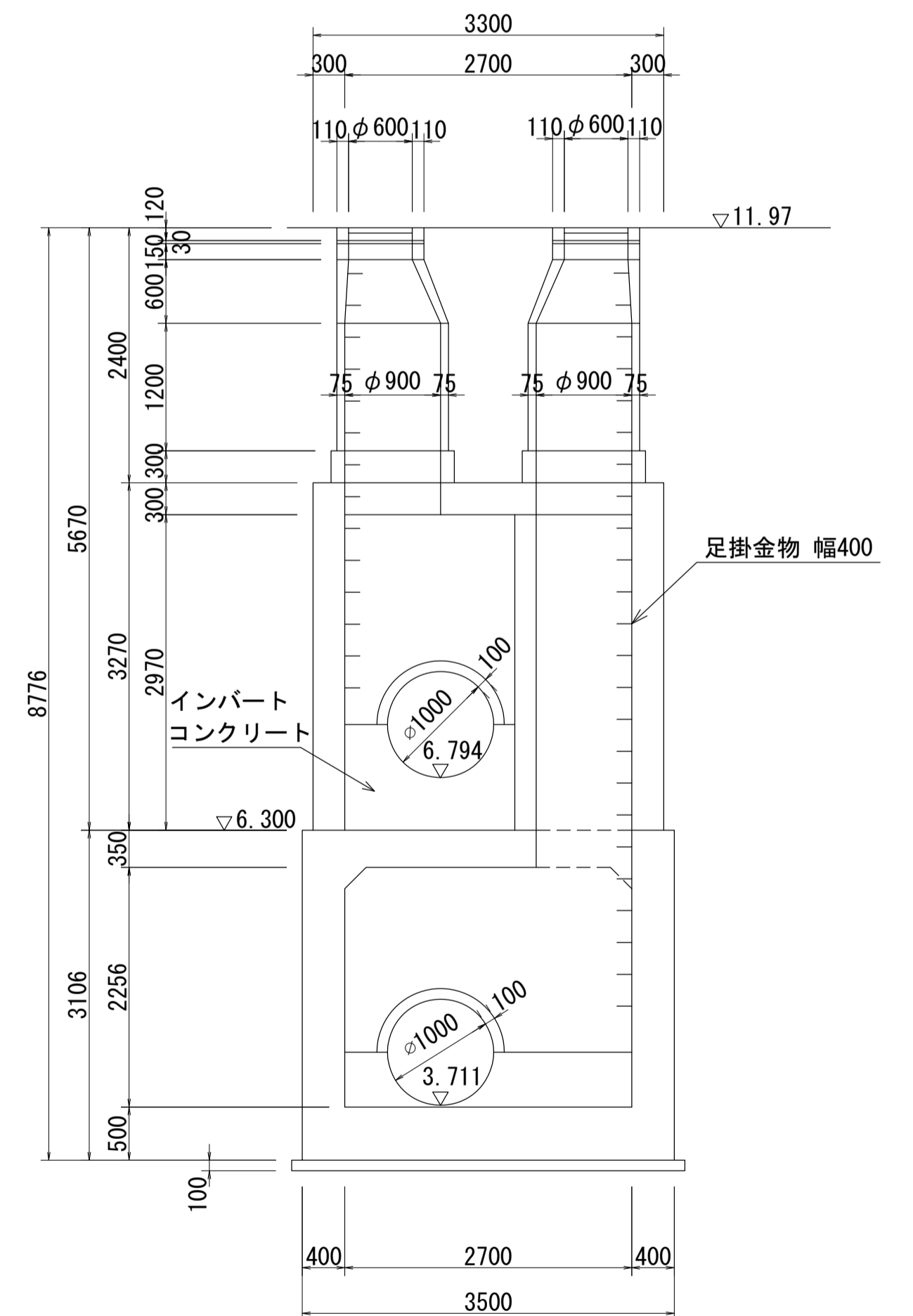
C - C 断面図 S=1:50



A - A 断面図 S=1:50



B - B 断面図 S=1:50



人孔番号

NO 11

詳細図
作 年 月

平成
17
年 3
月

調 整
年 月

平成
年 月

ページ

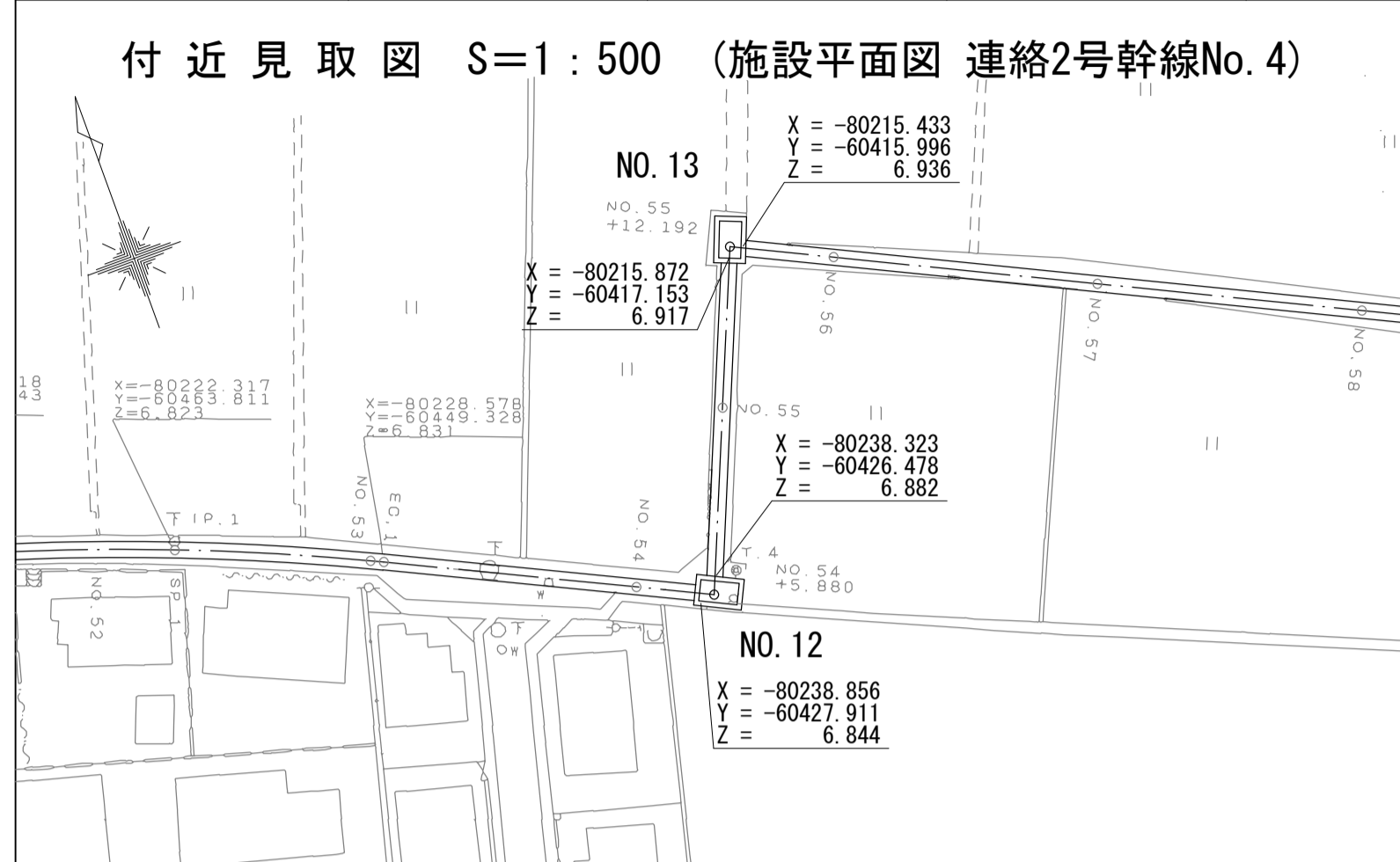
12

酒匂川流域下水道台帳

中間マンホール詳細図 (図面番号 13)

財産区分コード	大分類	中分類	小分類	整理番号
GA	管きょ施設	管きょ	第 工区	

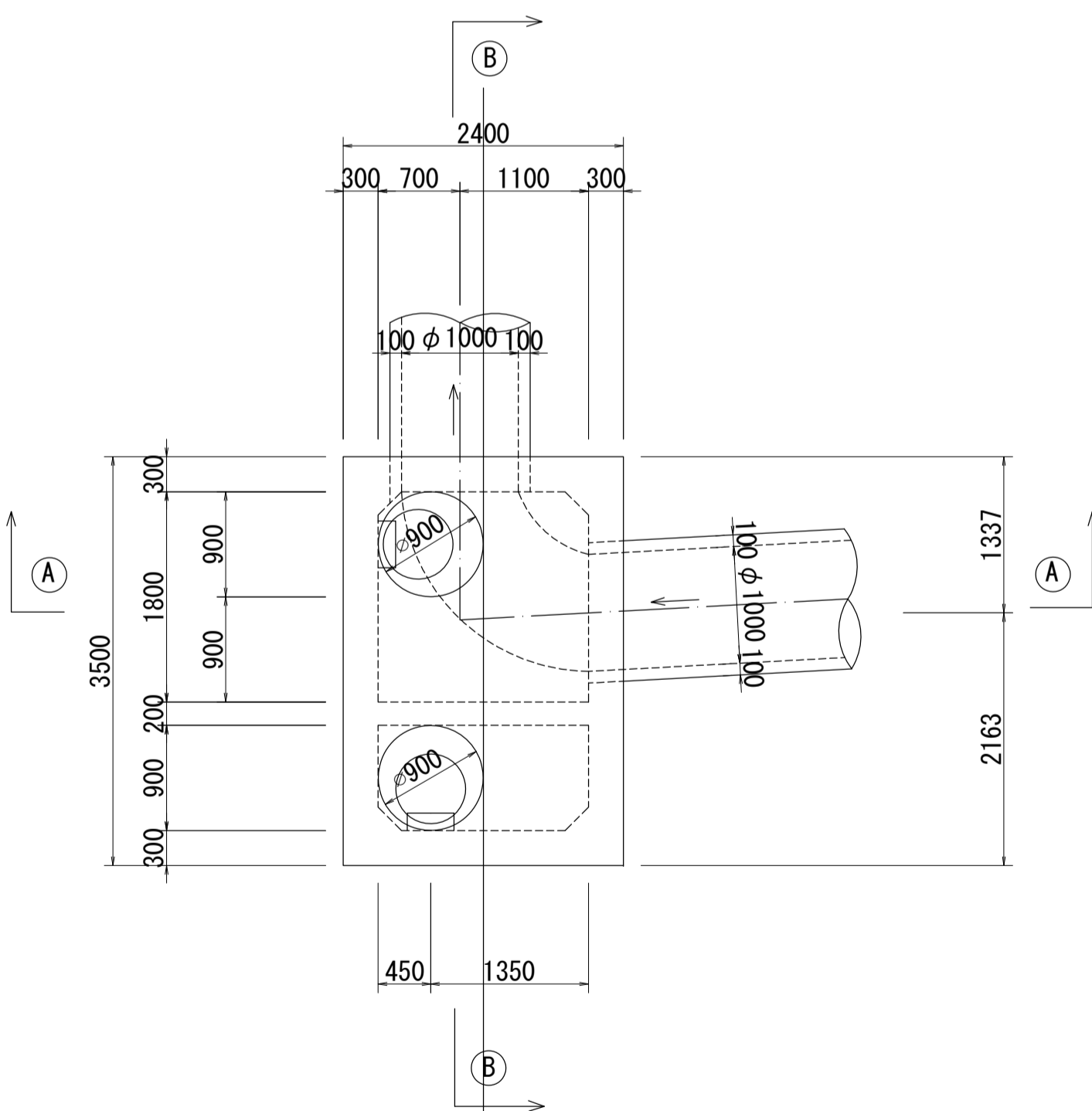
幹線名 連絡幹線



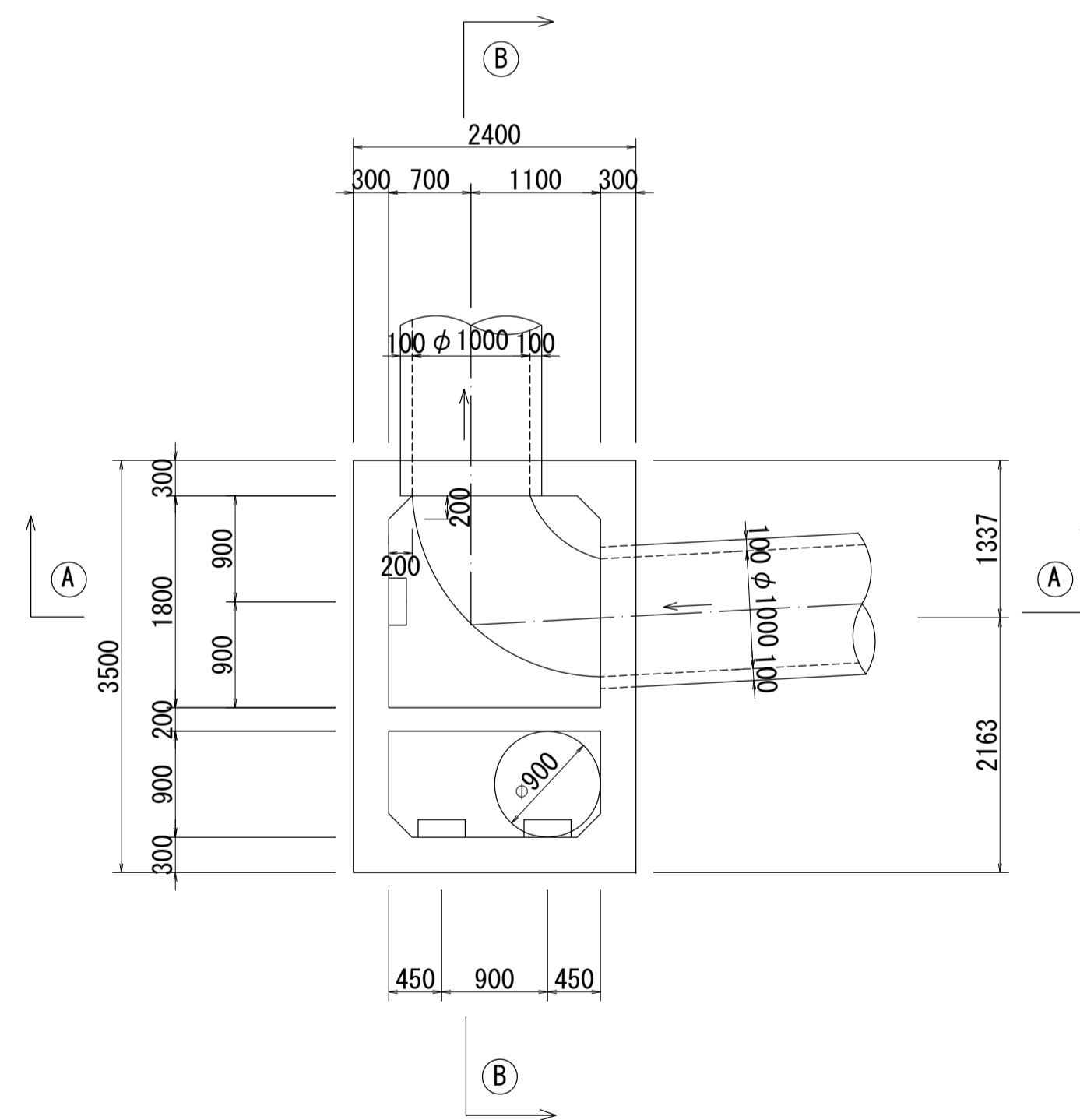
人孔番号

NO 12

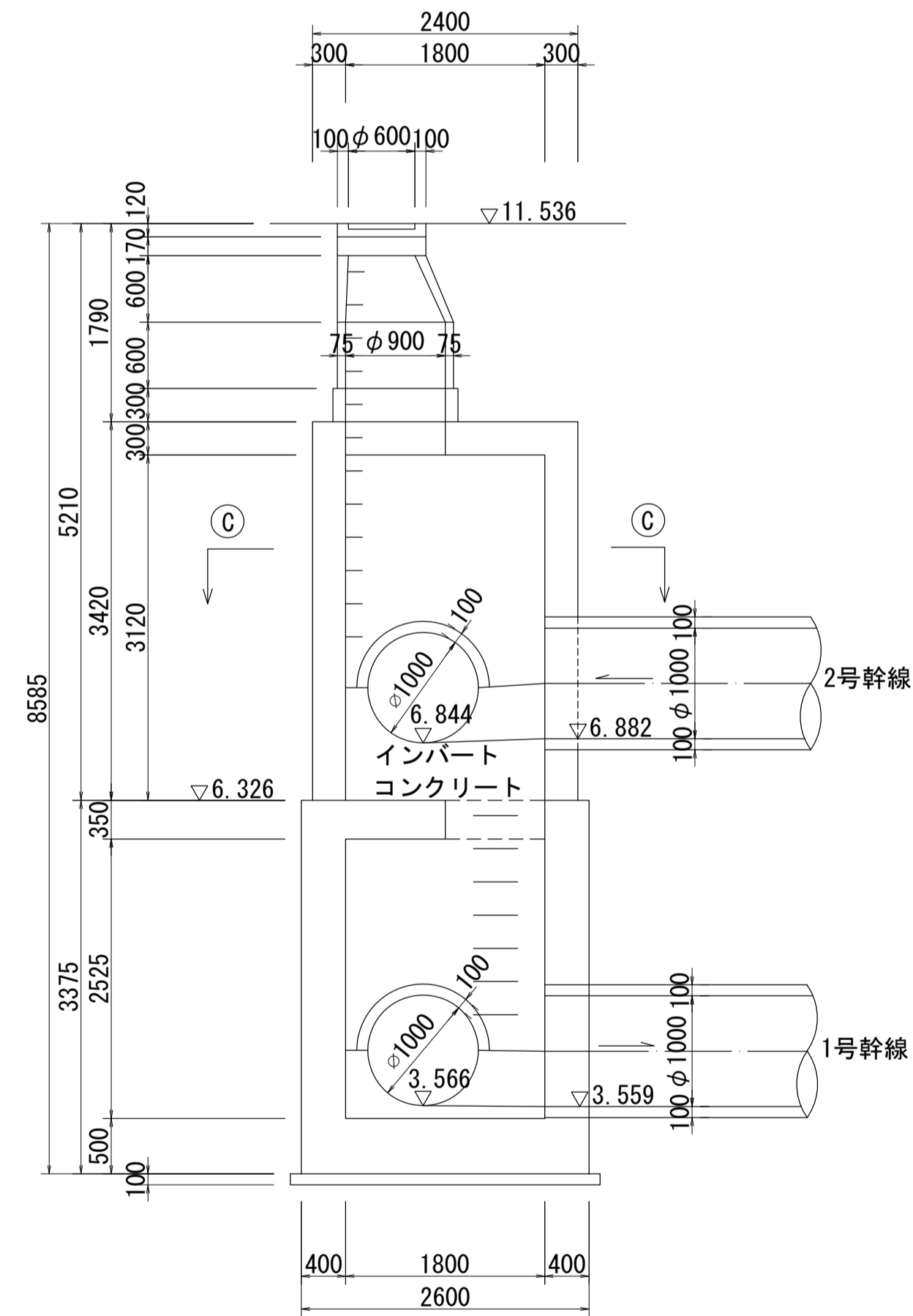
平面図 S=1:50



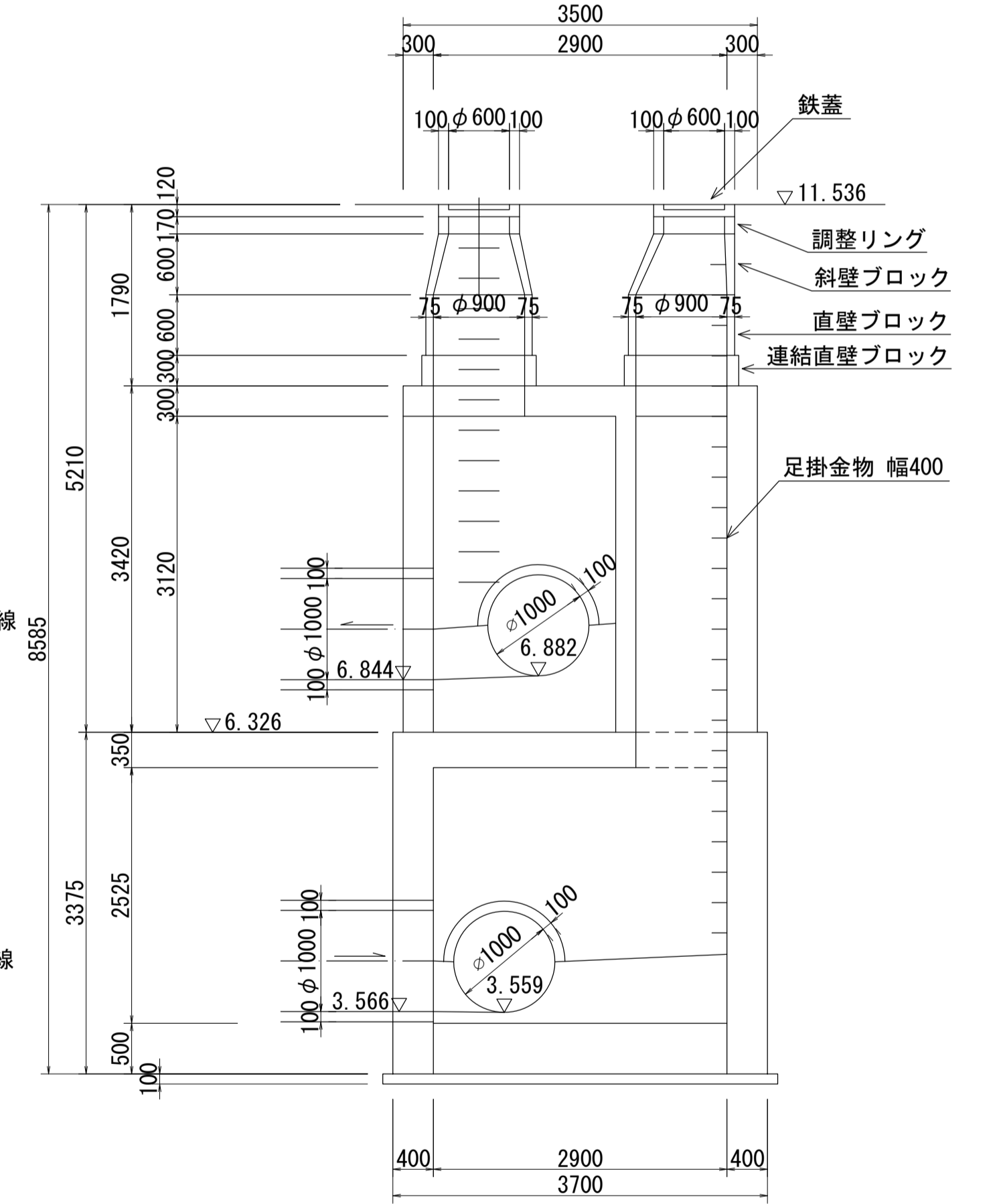
C - C 断面図 S=1:50



A - A 断面図 S=1:50



B - B 断面図 S=1:50



詳細図
作成年

平成
17年
3月

調整
年

平成
年
月

ページ

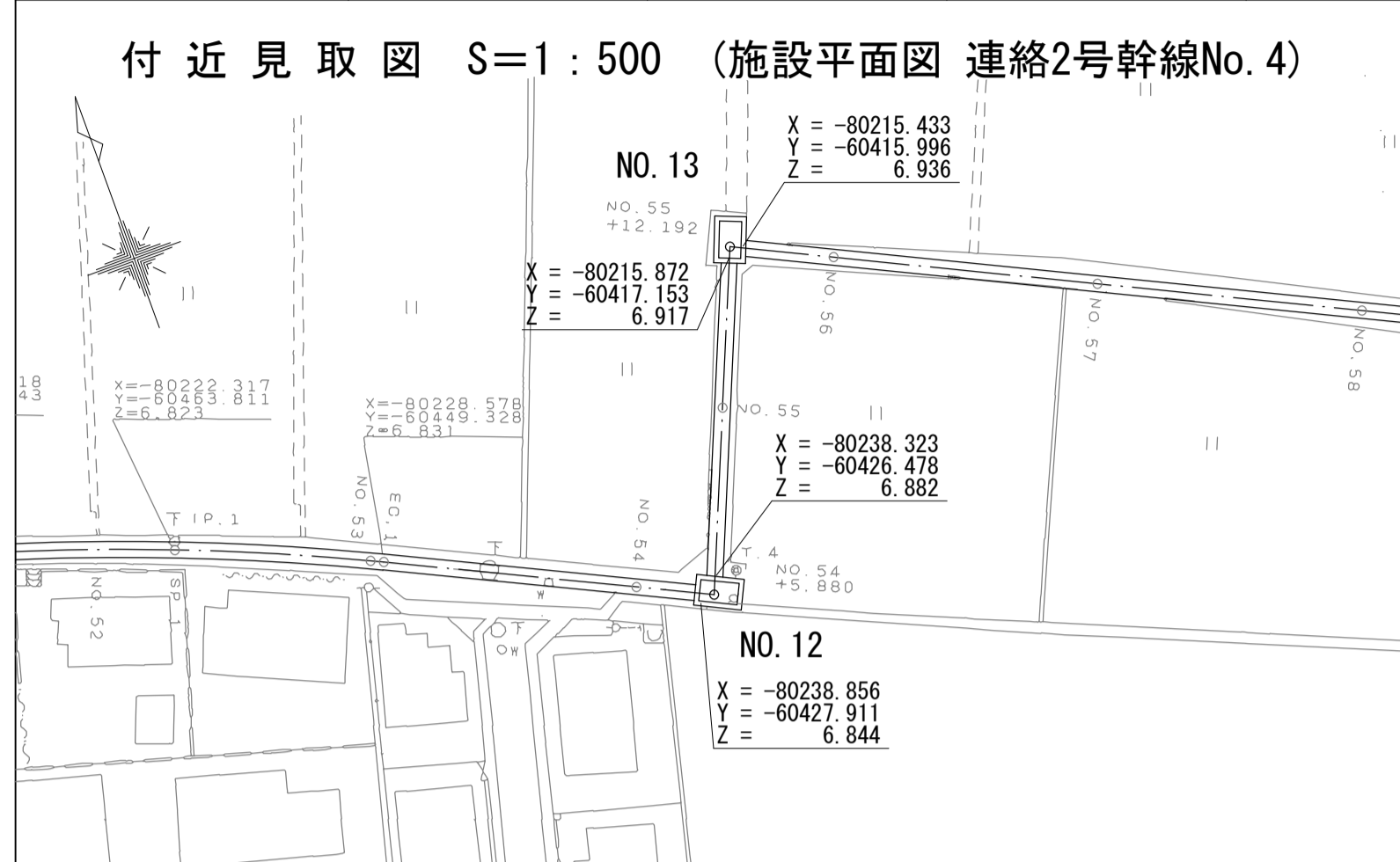
13

酒匂川流域下水道台帳

中間マンホール詳細図 (図面番号 14)

財産区分コード	大分類	中分類	小分類	整理番号
GA	管きよ施設	管きよ	第 工区	

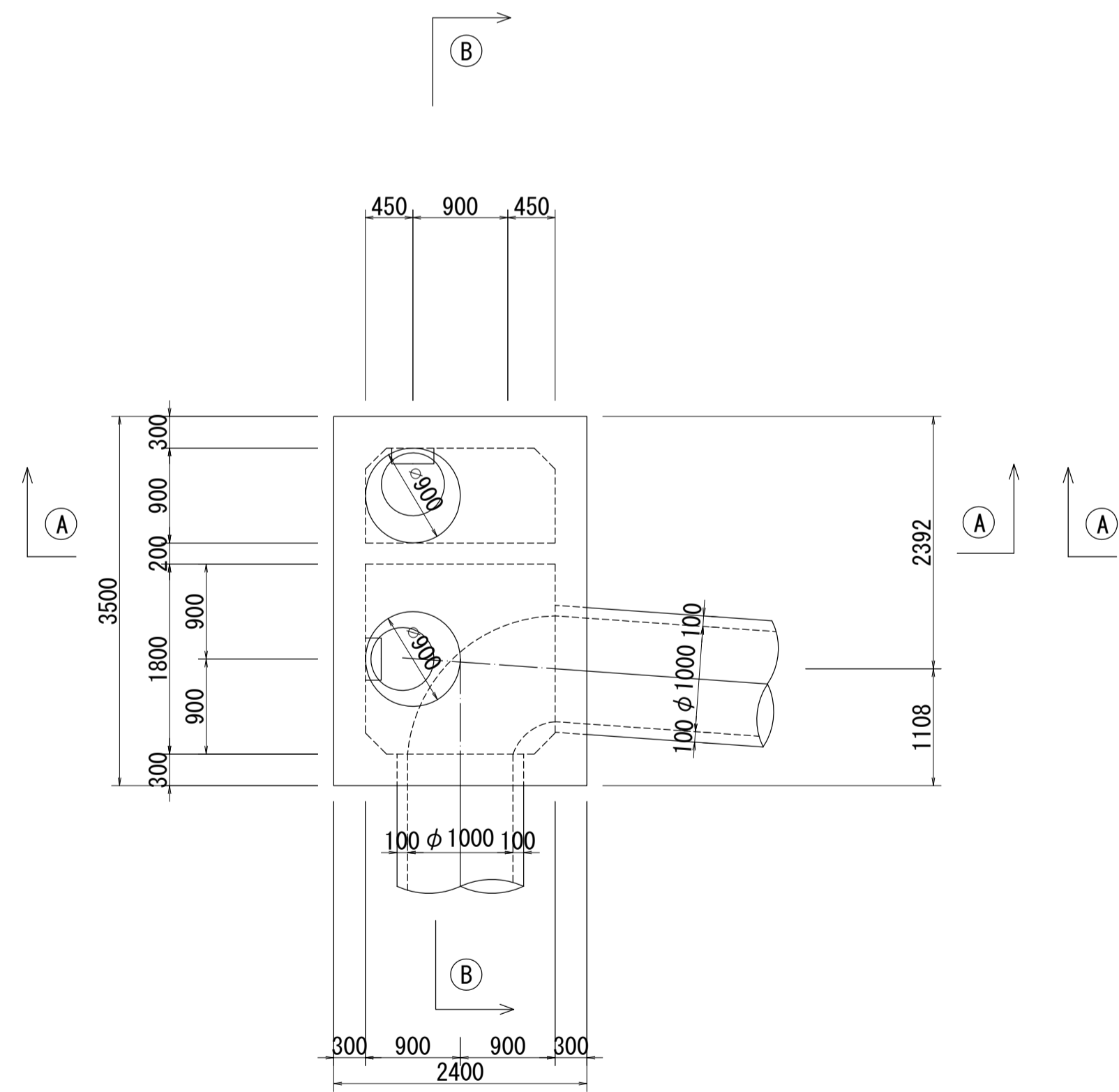
幹線名 連絡幹線



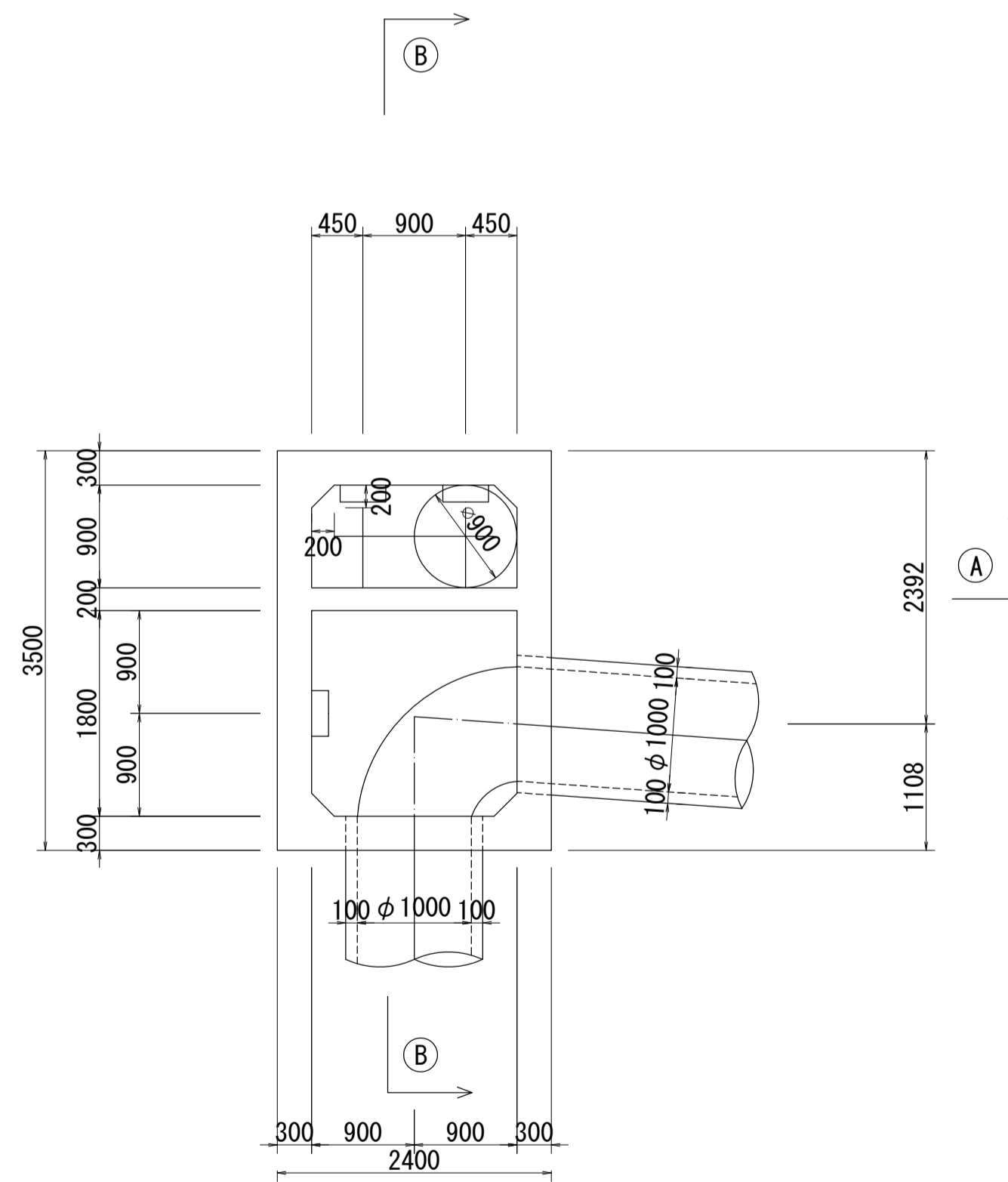
人孔番号

NO 13

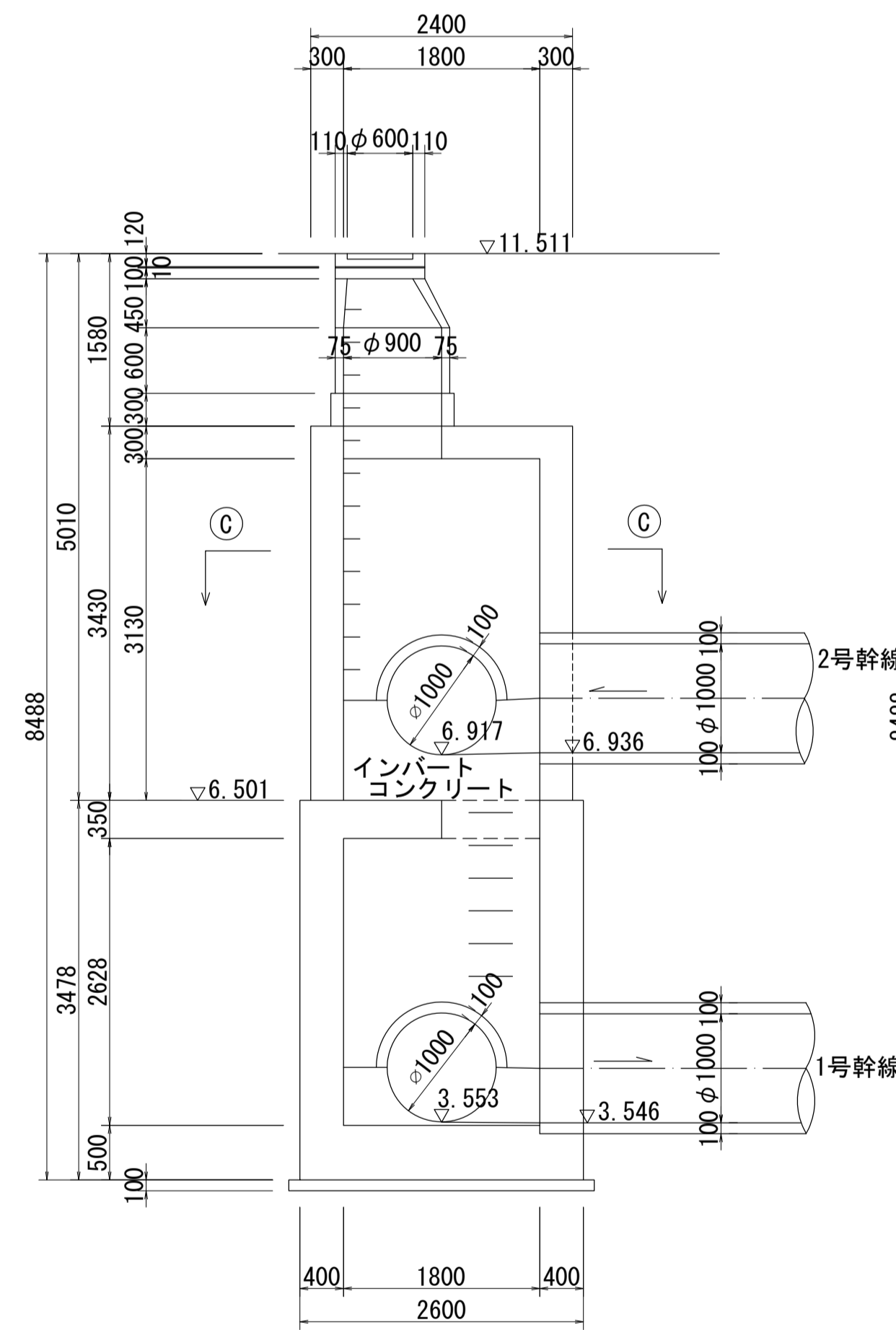
平面図 S=1:50



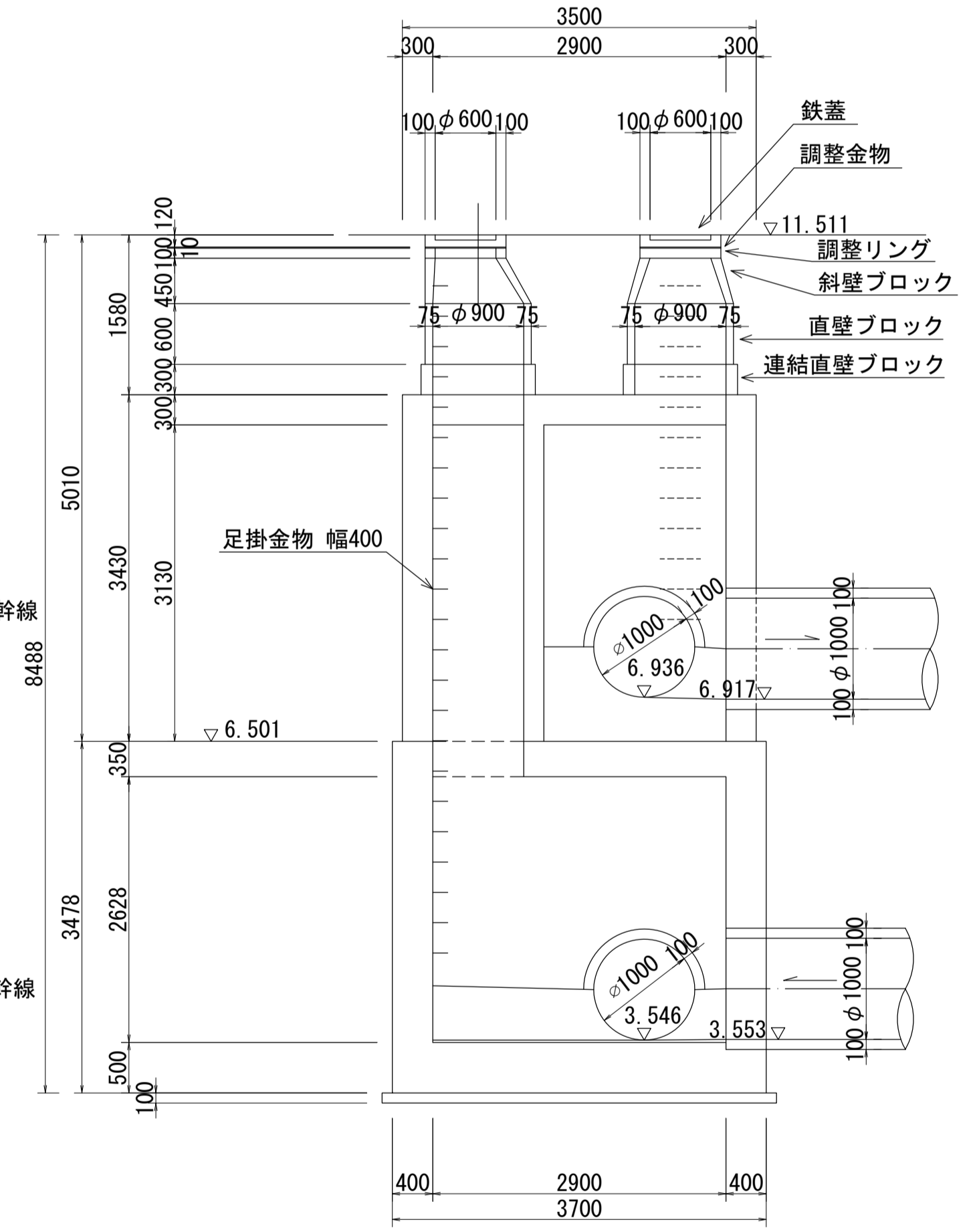
C - C 断面図 S=1:50



A - A 断面図 S=1:50



B - B 断面図 S=1:50



詳細図
作成年

平成
17年
3月

調整年

平成
年月

ページ

14

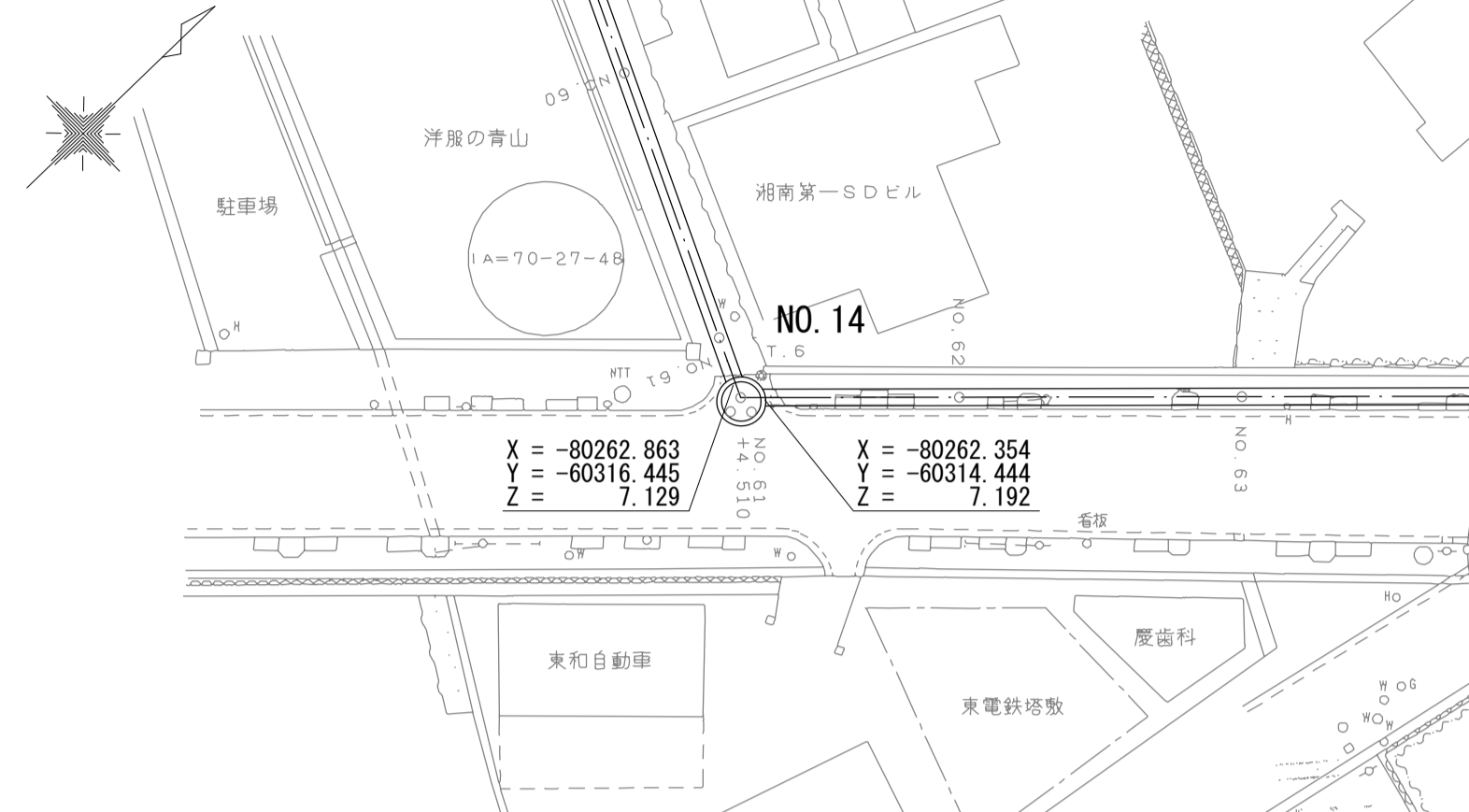
酒匂川流域下水道台帳

中間マンホール詳細図 (図面番号 15)

財産区分コード	大分類	中分類	小分類	整理番号
GA	管きょ施設	管きょ	第 工区	

幹線名 連絡幹線

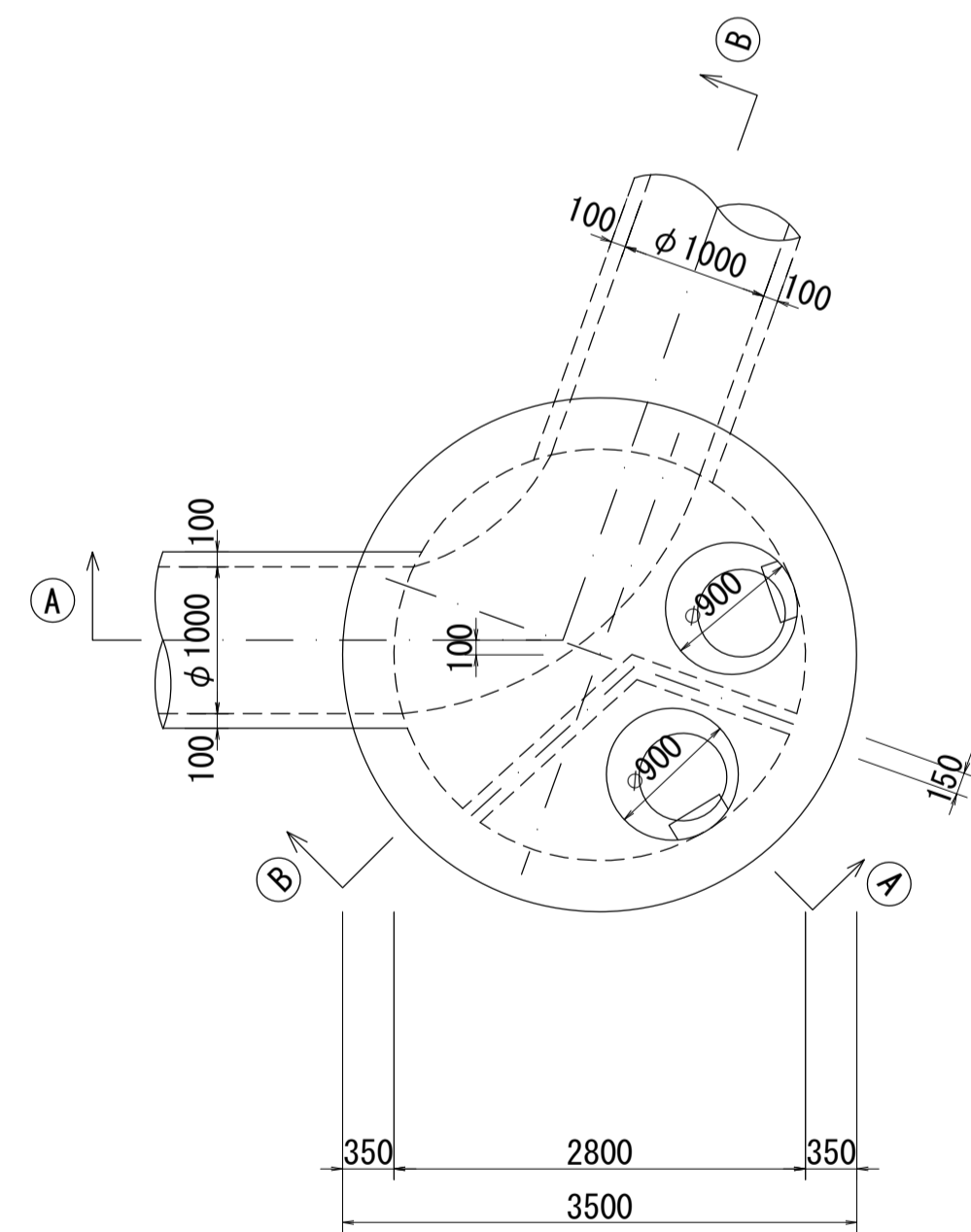
付近見取図 S=1:500 (施設平面図 連絡2号幹線No.4・No.5)



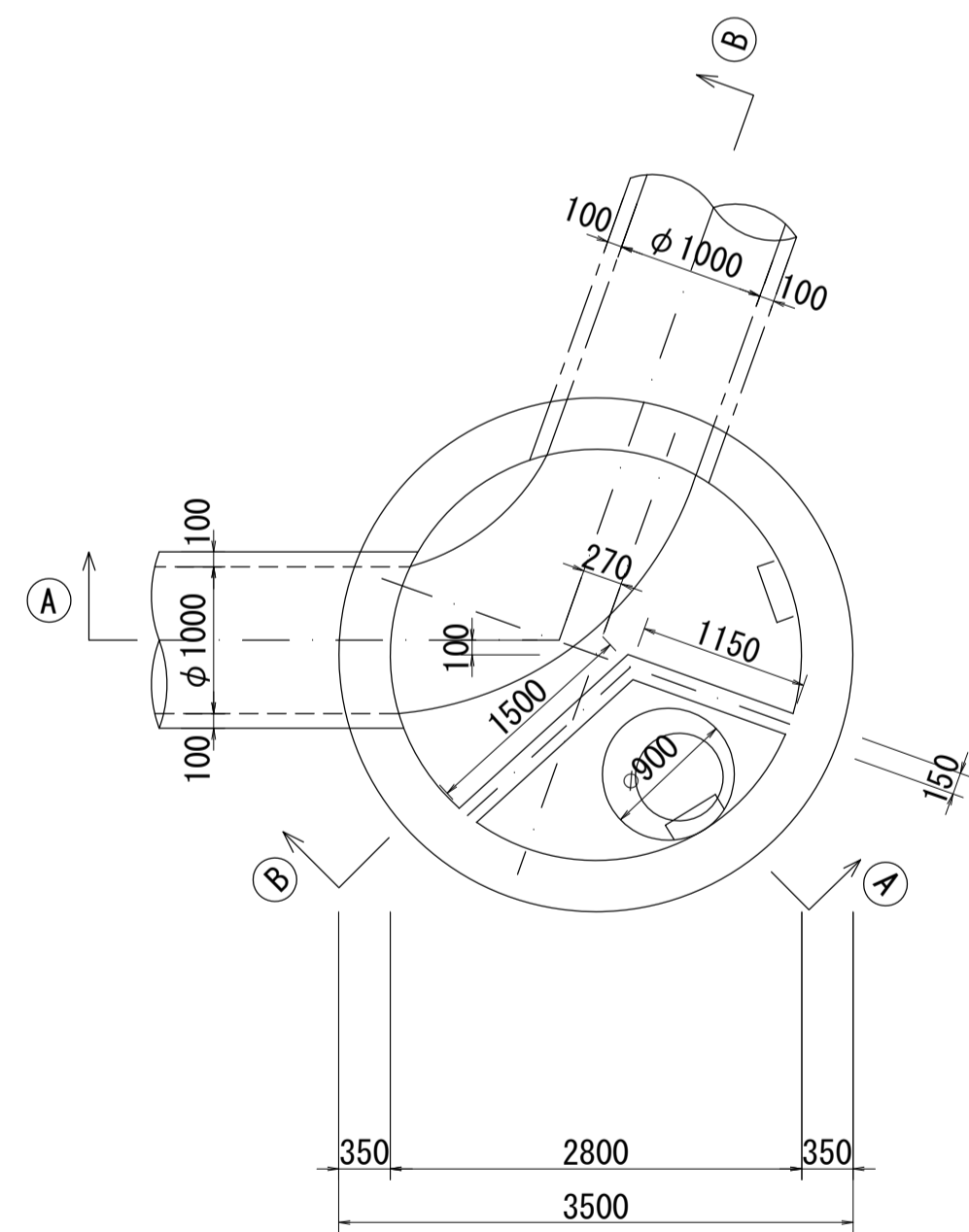
人孔番号

NO 14

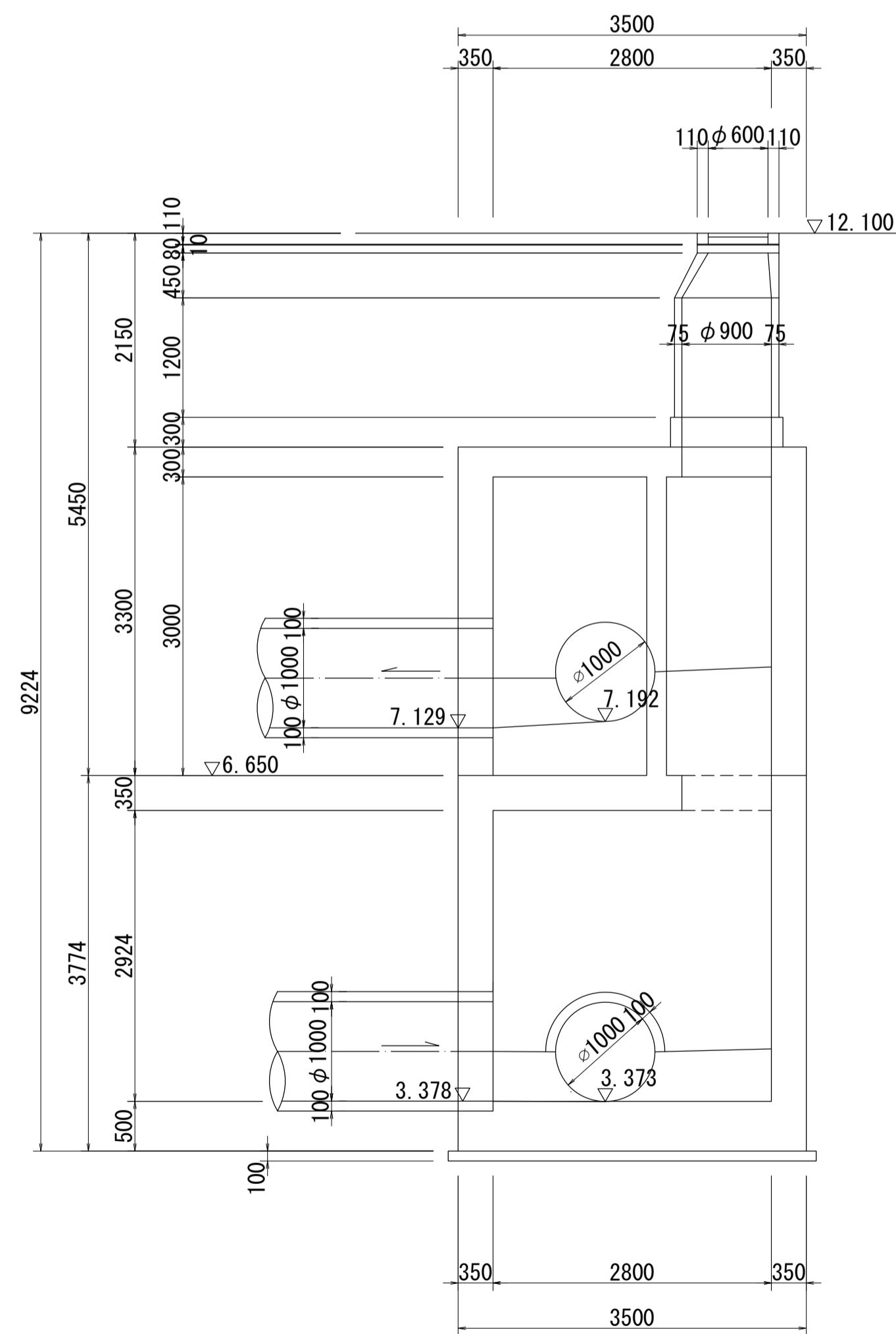
平面図 S=1:50



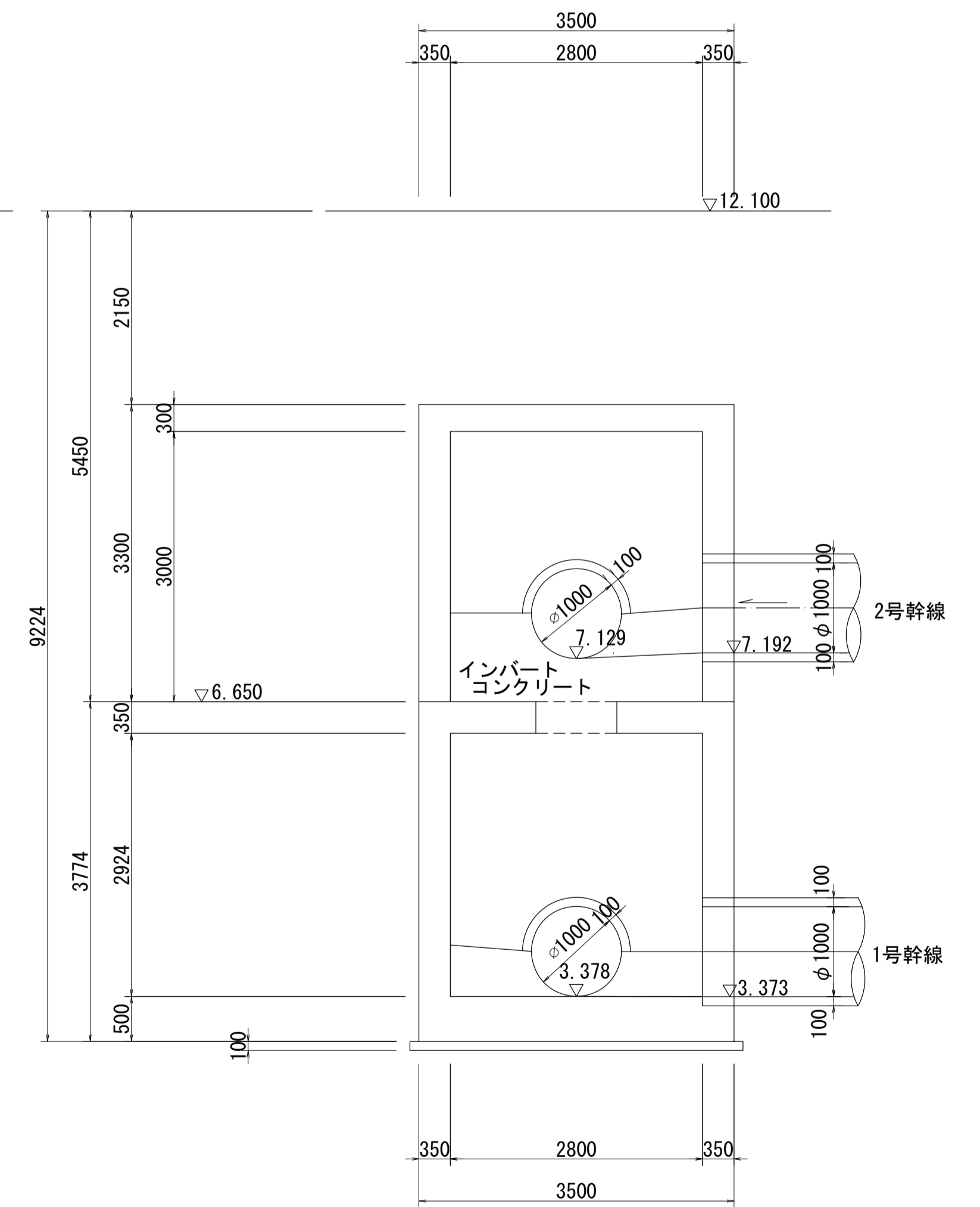
C - C 断面図 S=1:50



A - A 断面図 S=1:50



B - B 断面図 S=1:50



詳細図
作成年

平成
17年
3月

調整
年

平成
年
月

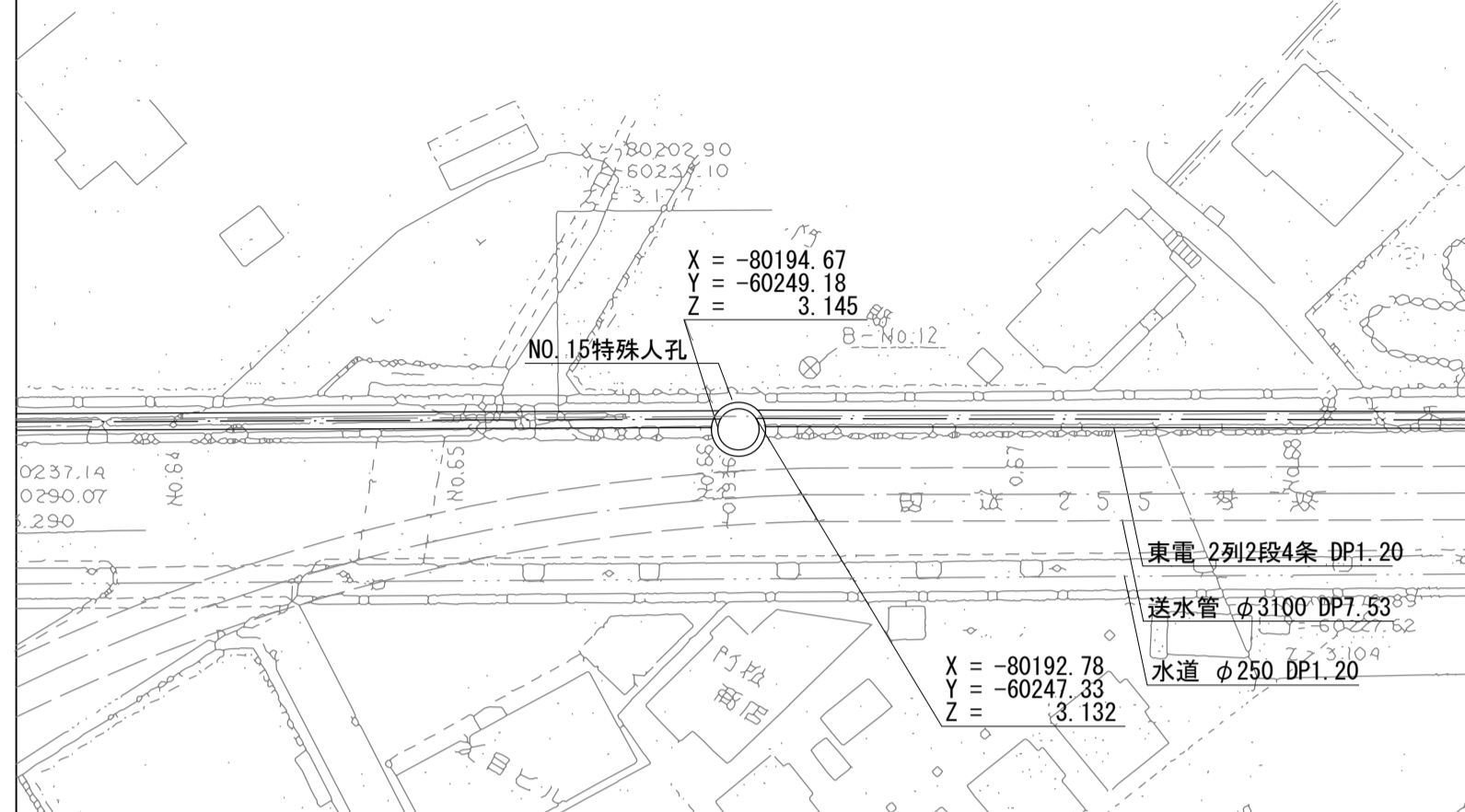
ページ

15

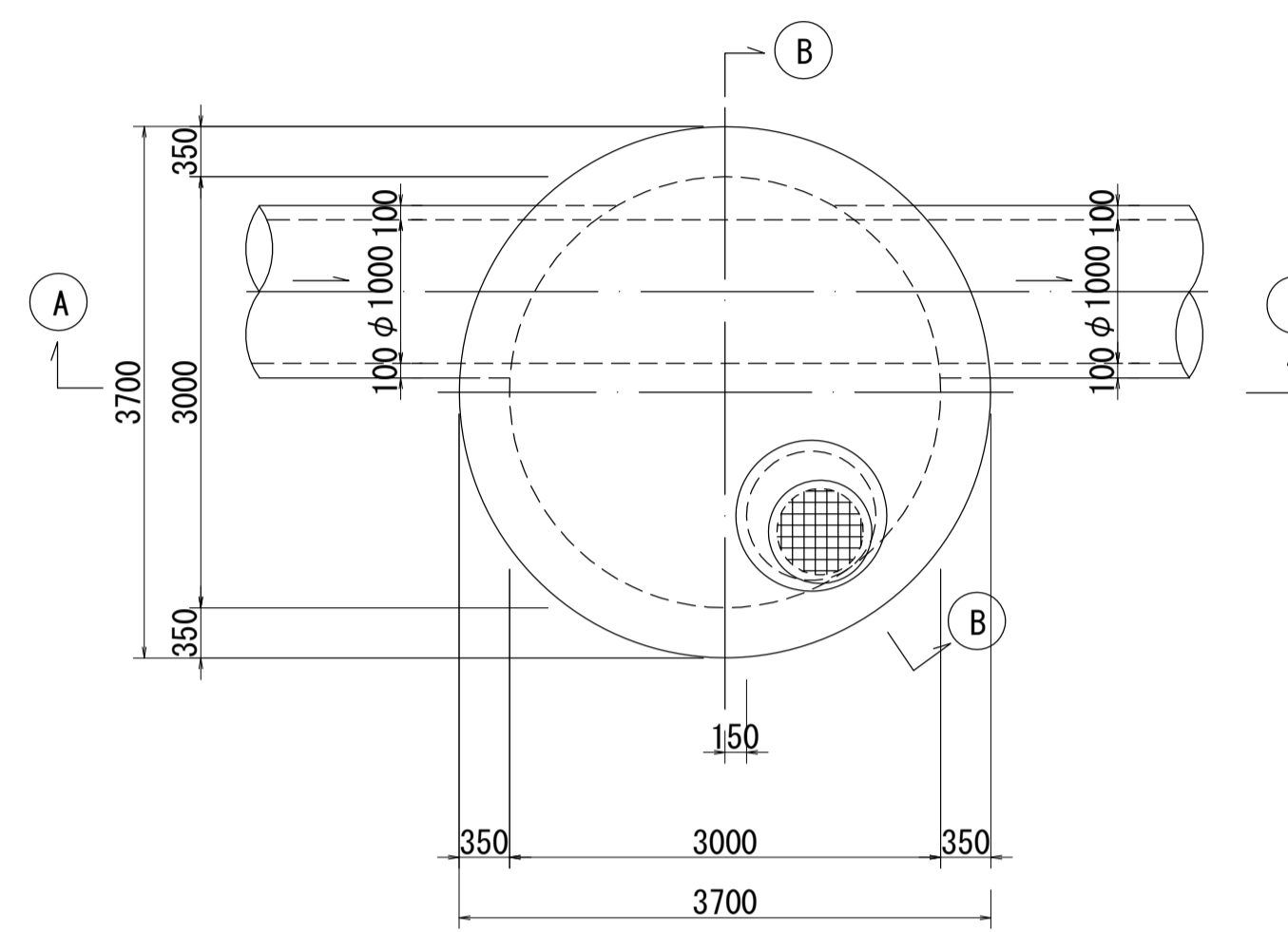
酒匂川流域下水道台帳

マンホール詳細図 (連絡幹線 NO. 15)

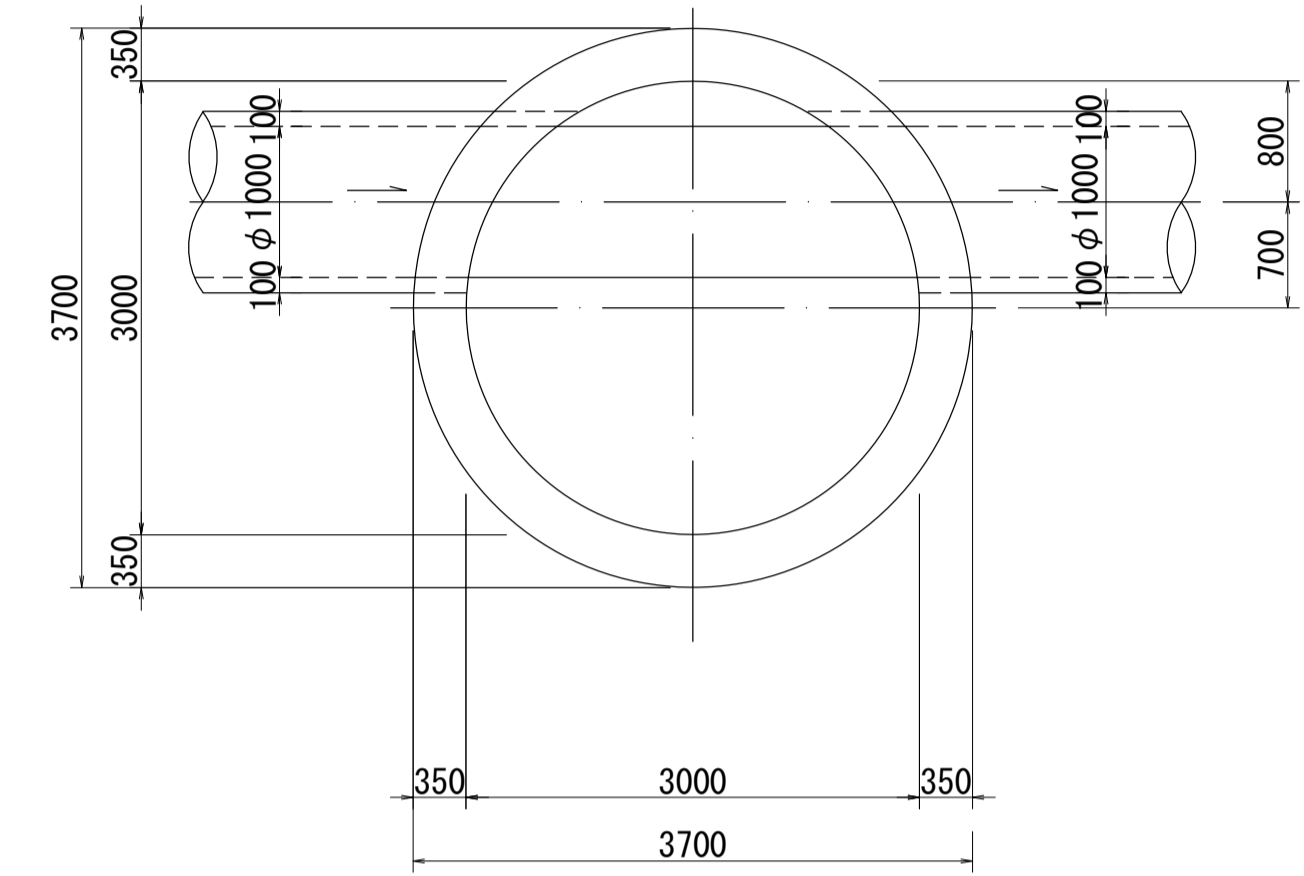
付近見取図 S=1:500 (施設平面図 連絡1号幹線No. 6)



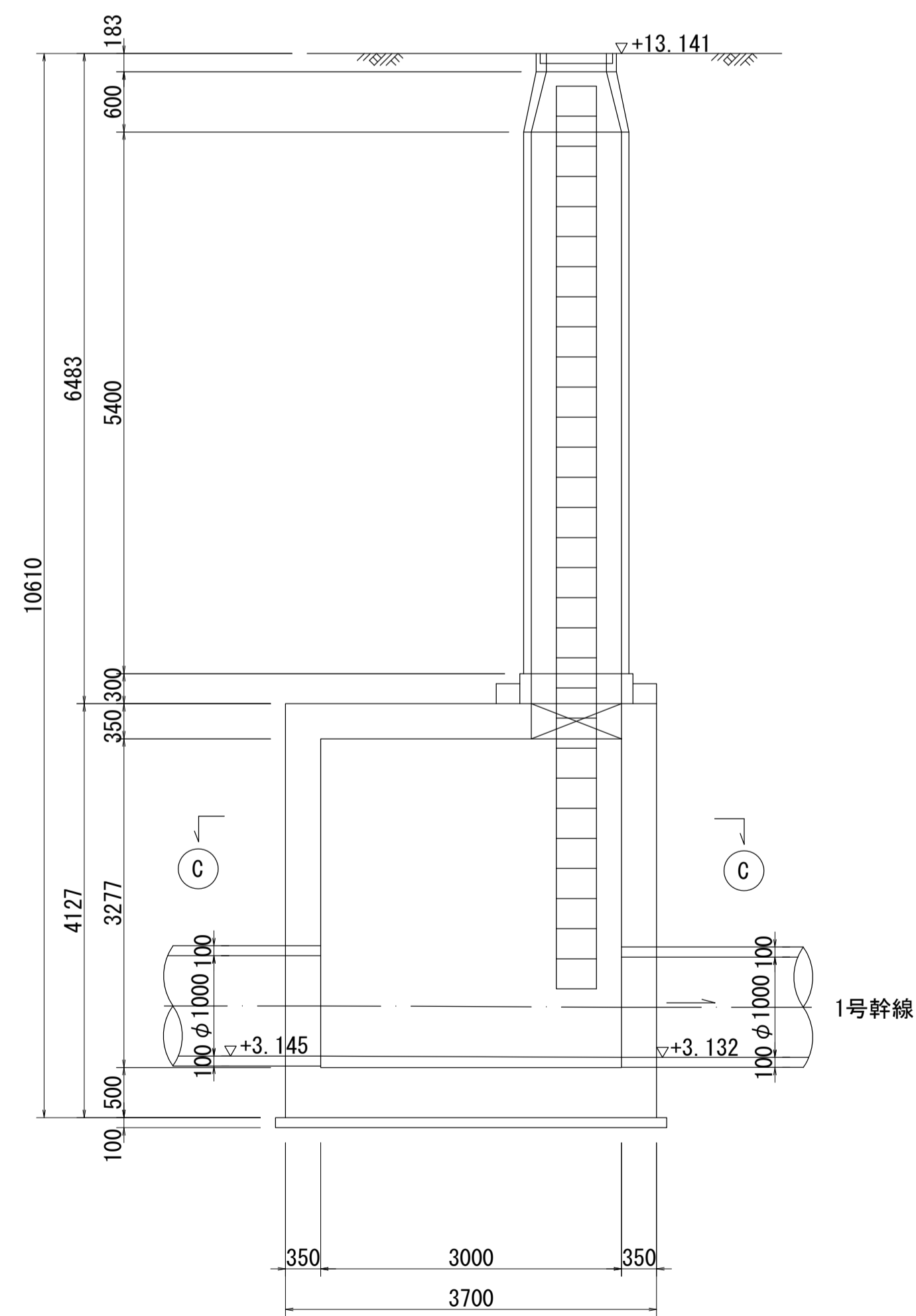
平面図 S=1:50



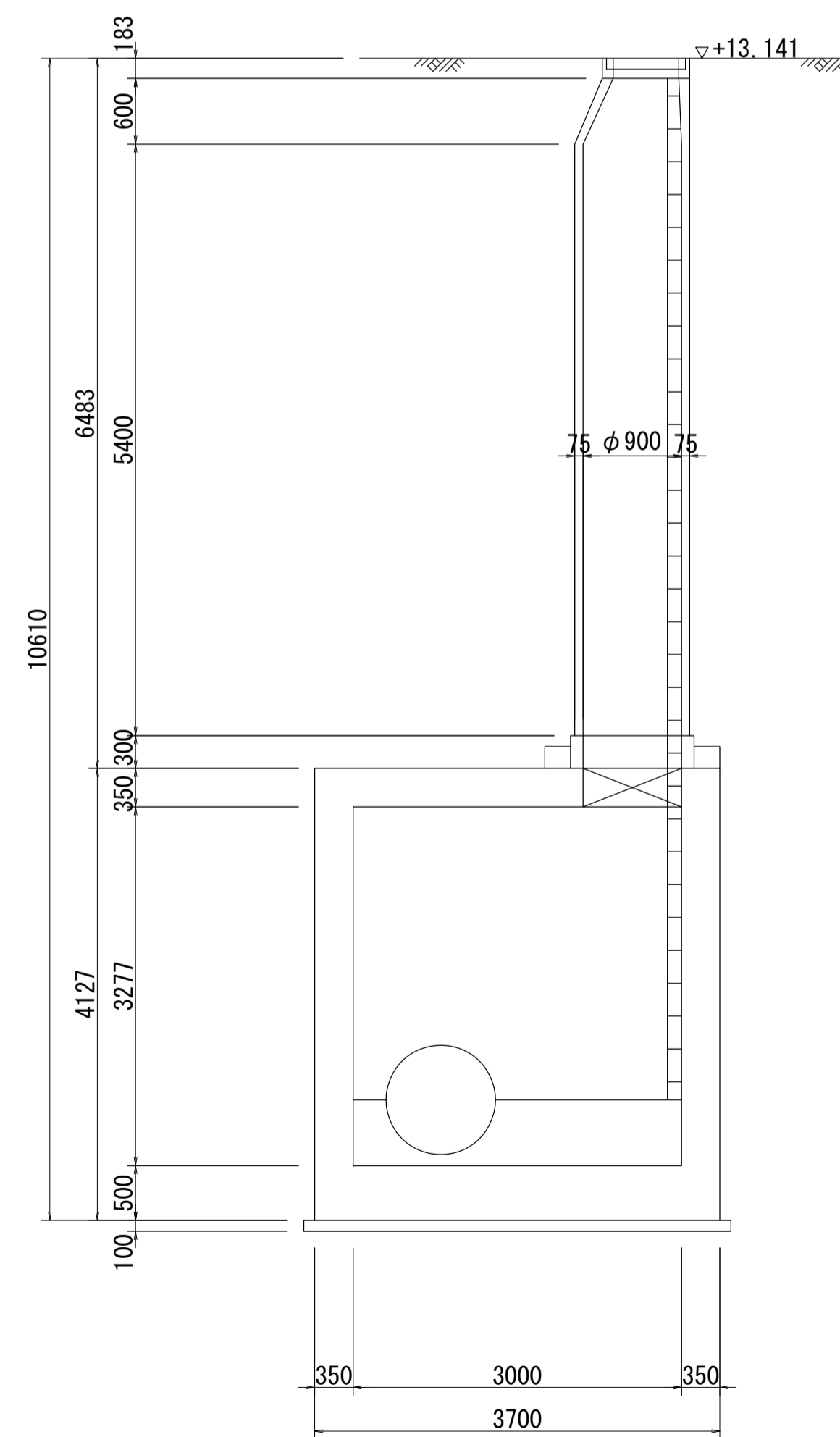
C - C 断面図 S=1:50



A - A 断面図 S=1:50



B - B 断面図 S=1:50

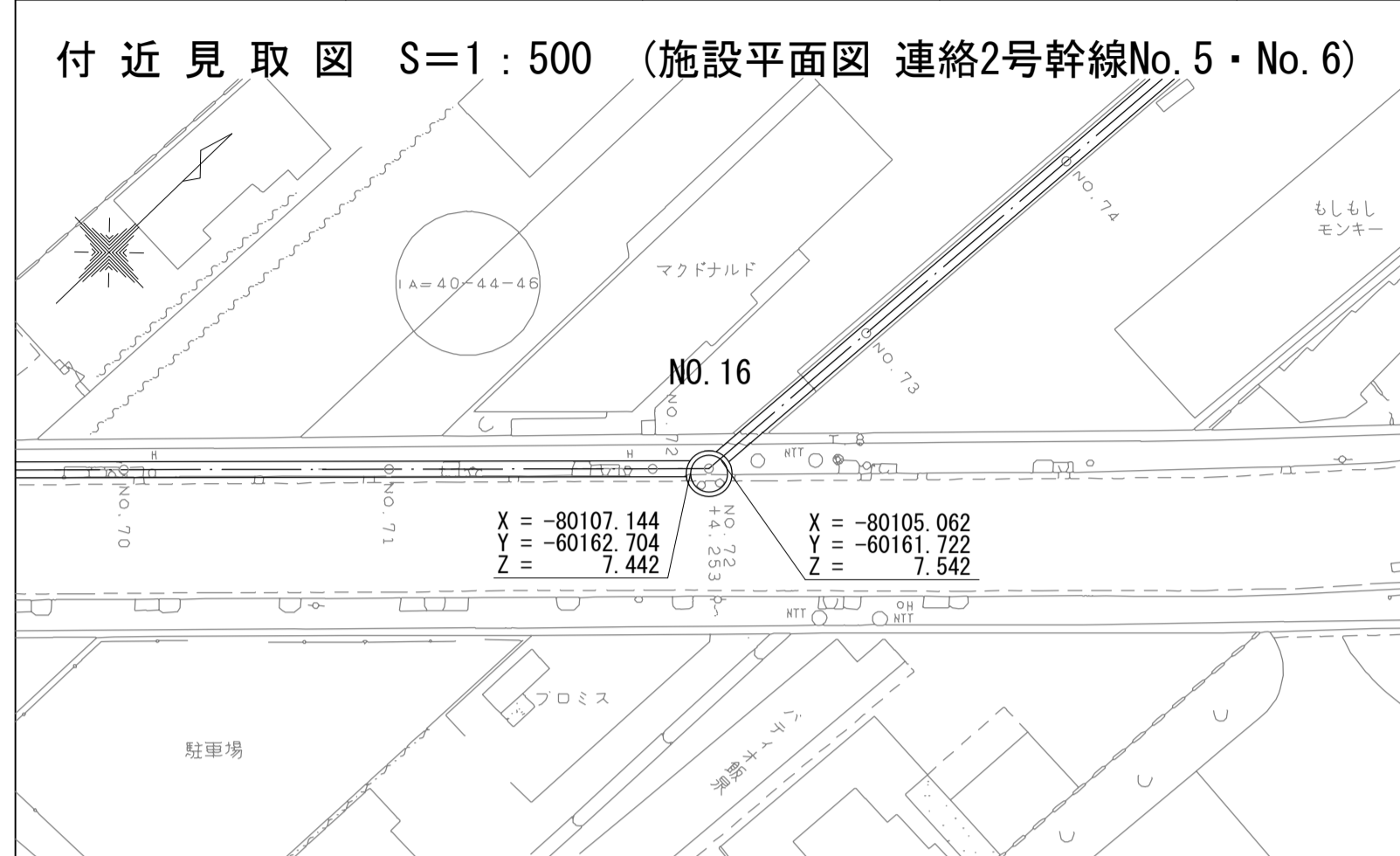


酒匂川流域下水道台帳

中間マンホール詳細図 (図面番号 17)

幹線名 連絡幹線

財産区分コード	大分類	中分類	小分類	整理番号
GA	管きよ施設	管きよ	第 工区	



人孔番号

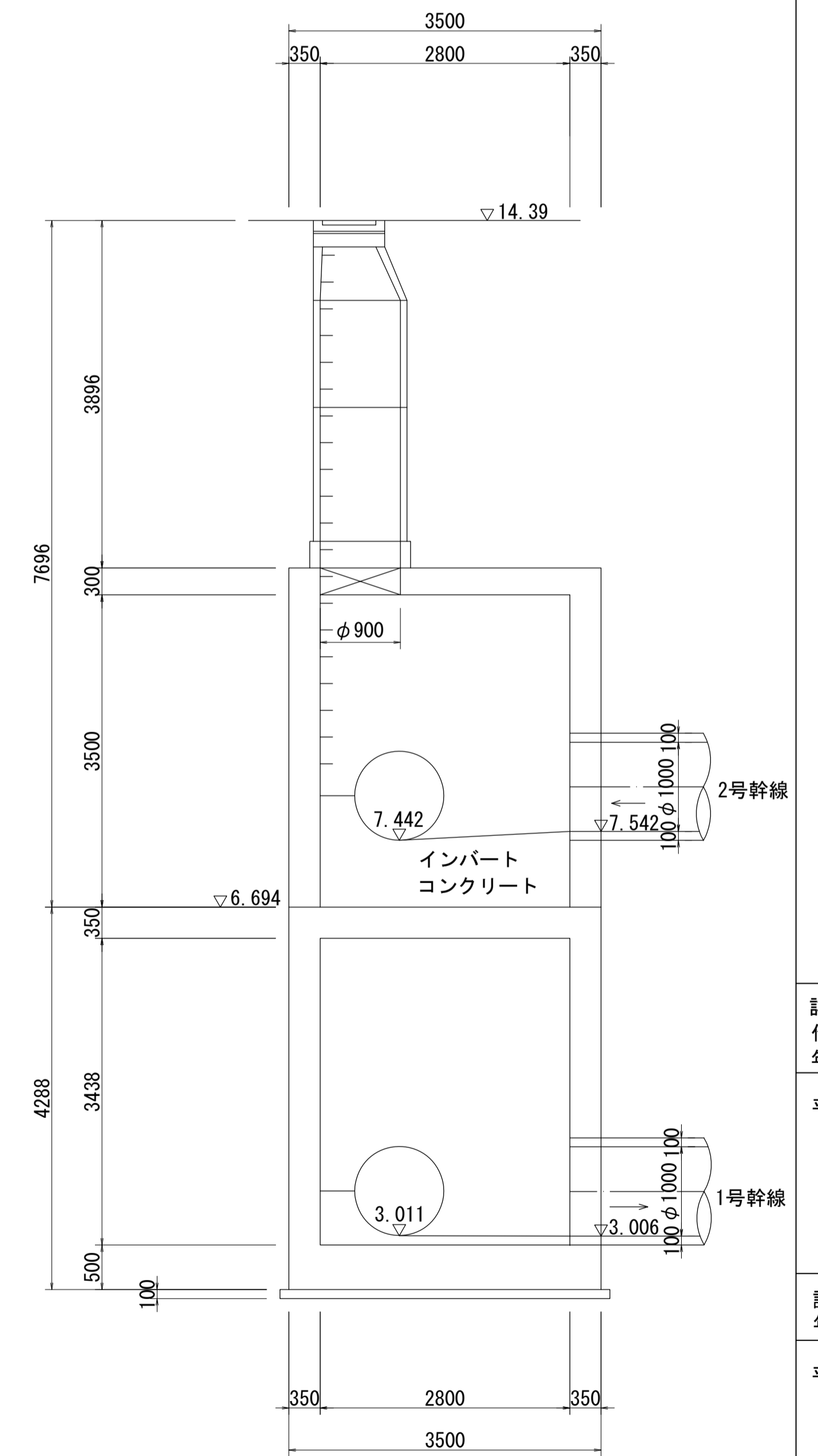
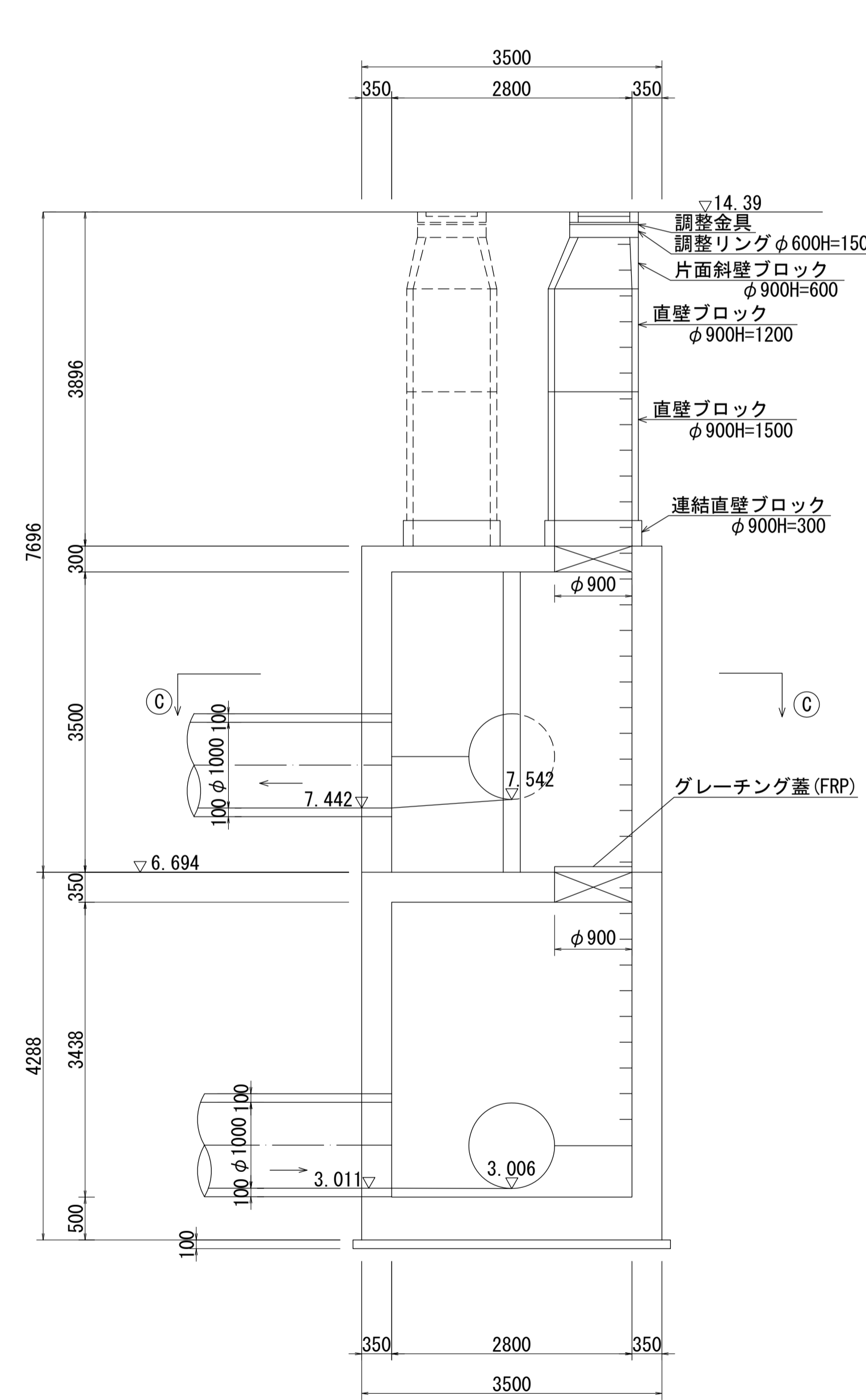
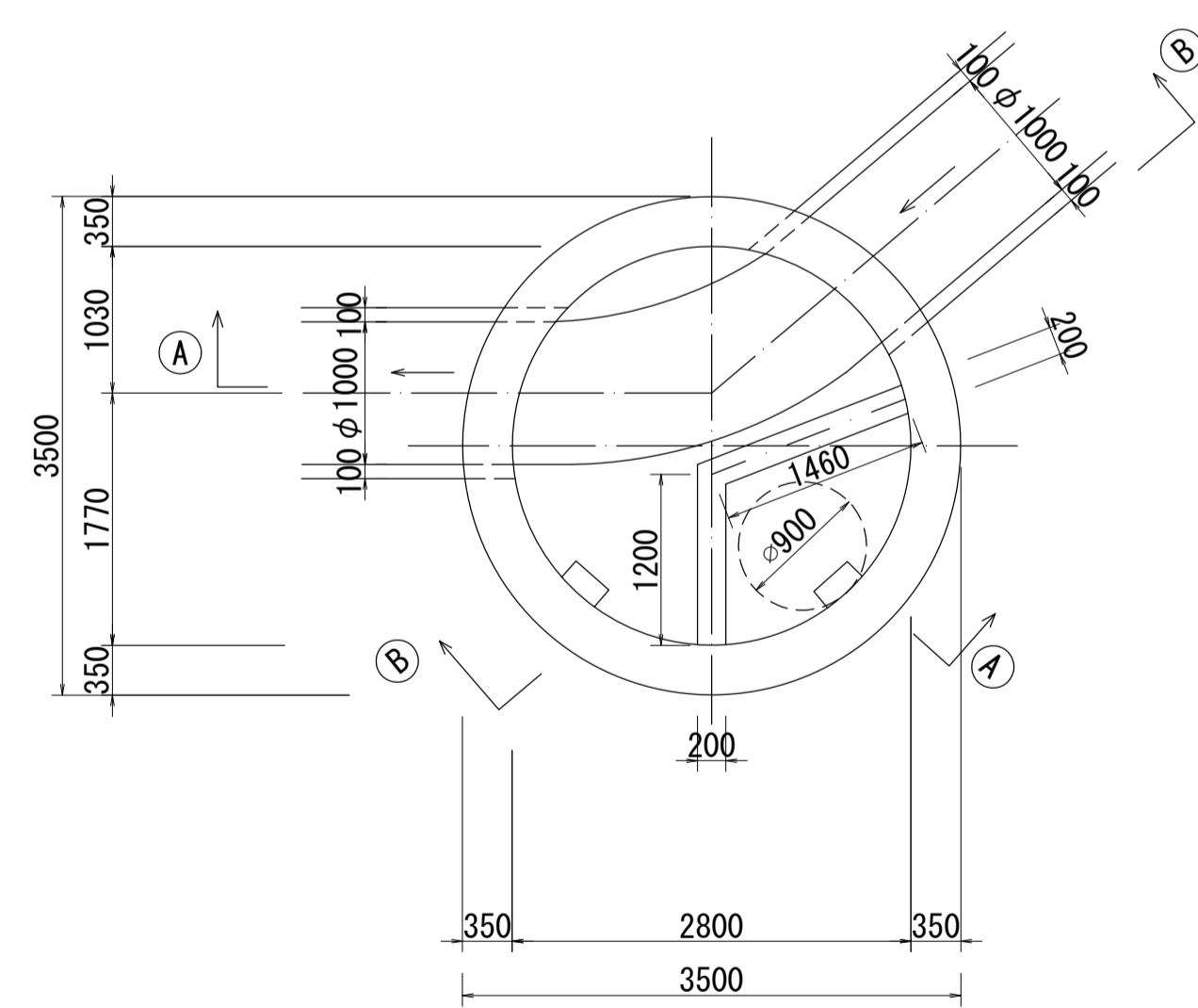
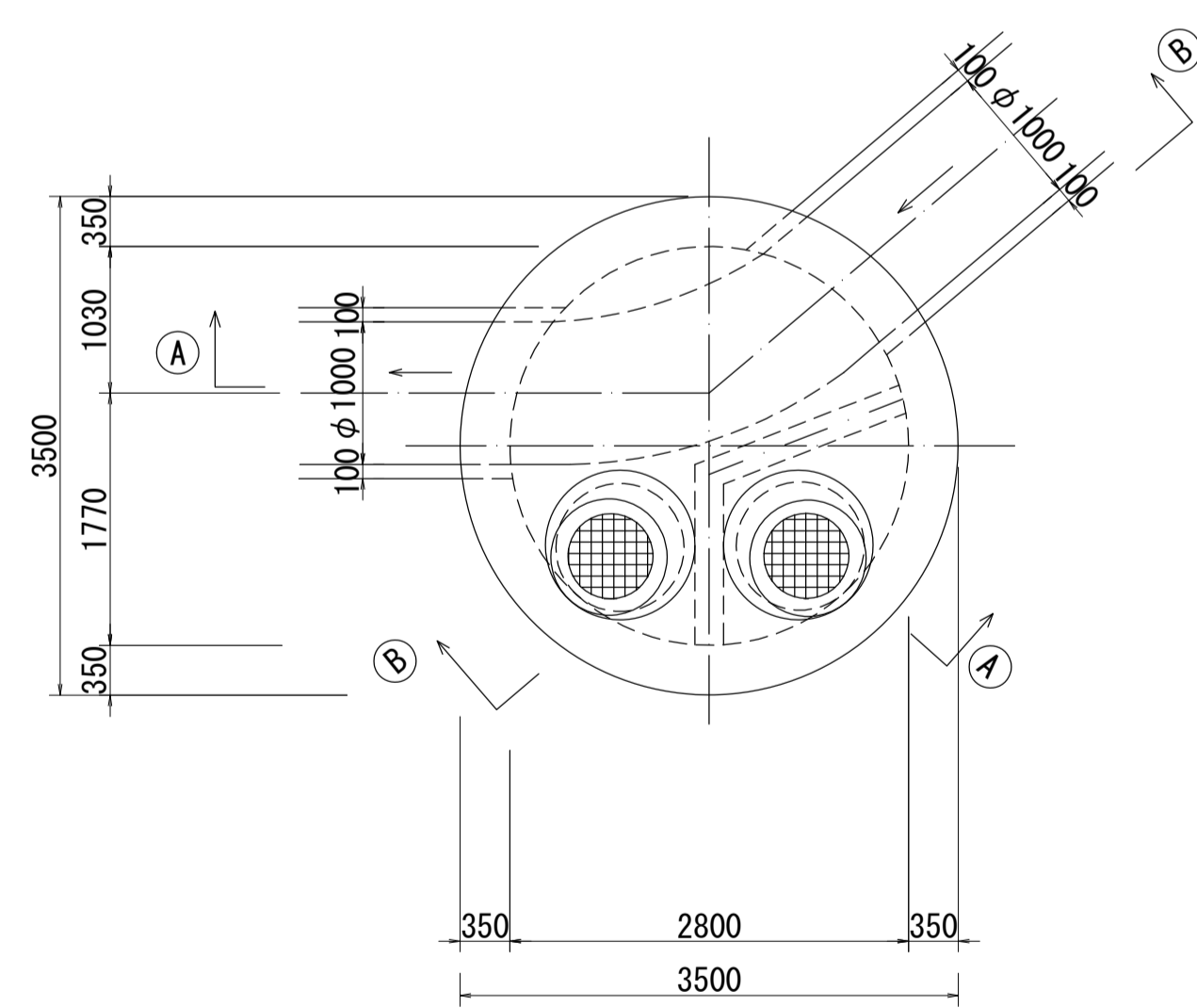
NO 16

A - A 断面図 S=1:50

B - B 断面図 S=1:50

平面図 S=1:50

C - C 断面図 S=1:50



詳細図
作成年

平成
17年
3月

調整
年

平成
年月

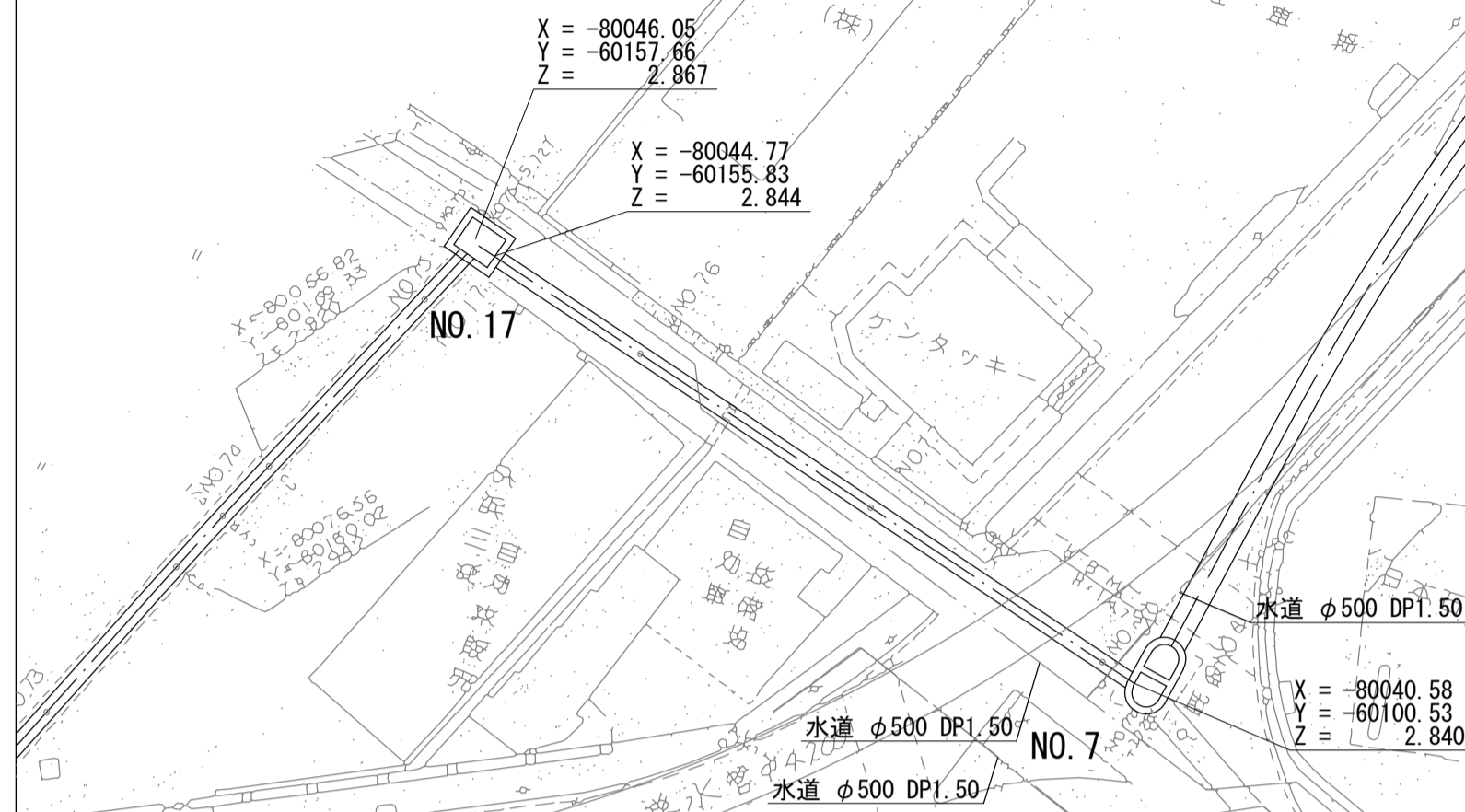
ページ

17

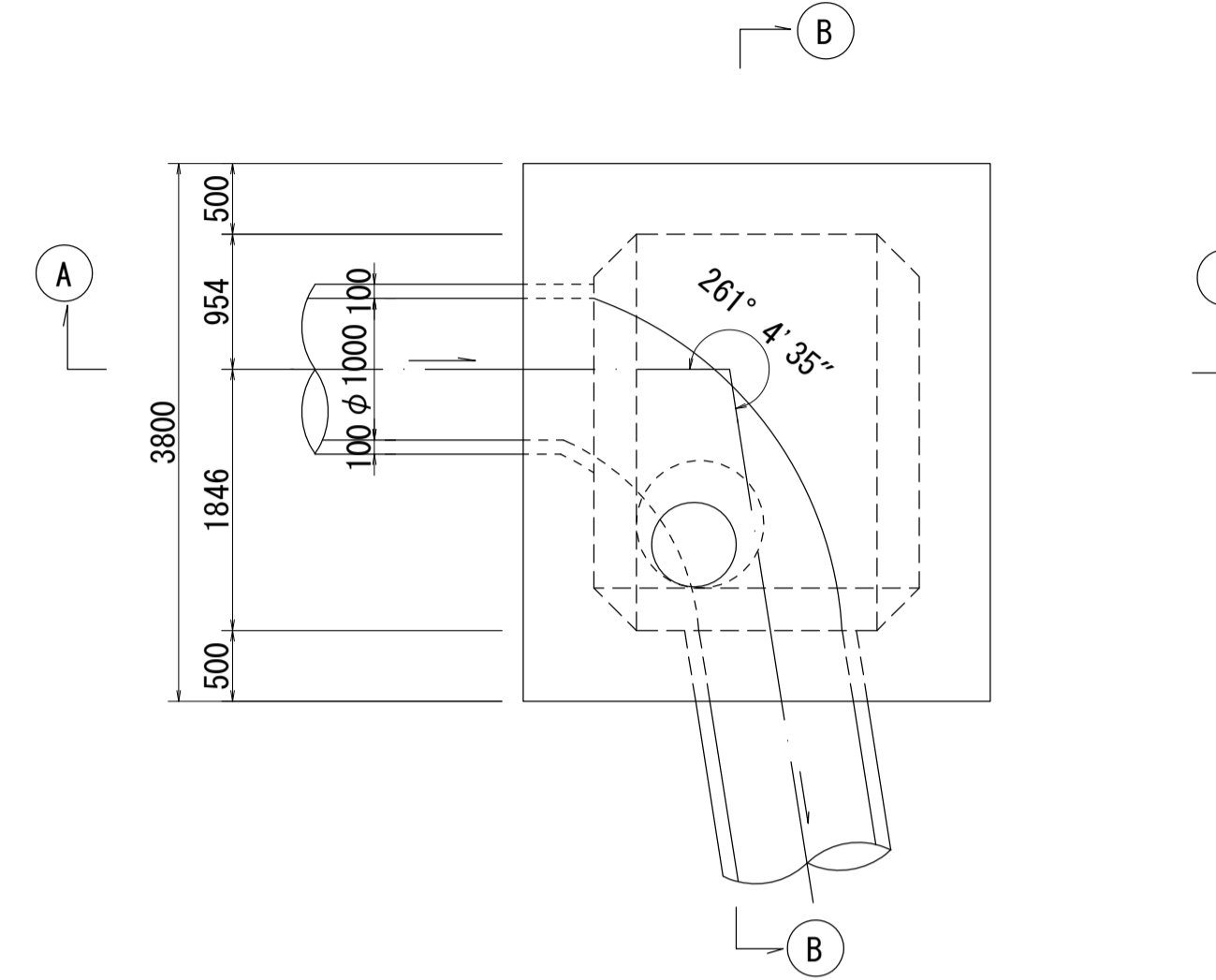
酒匂川流域下水道台帳

マンホール詳細図 (連絡幹線 NO. 17)

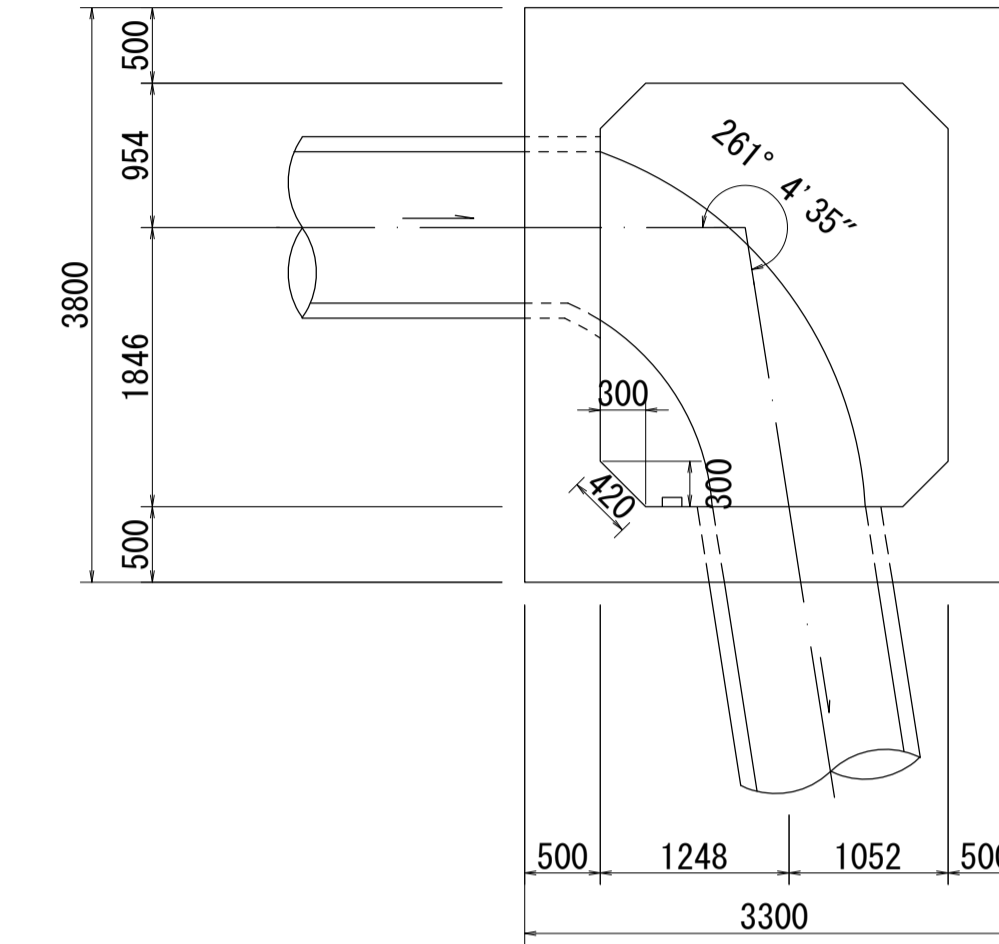
付近見取図 S=1:500 (施設平面図 連絡1号幹線No. 7)



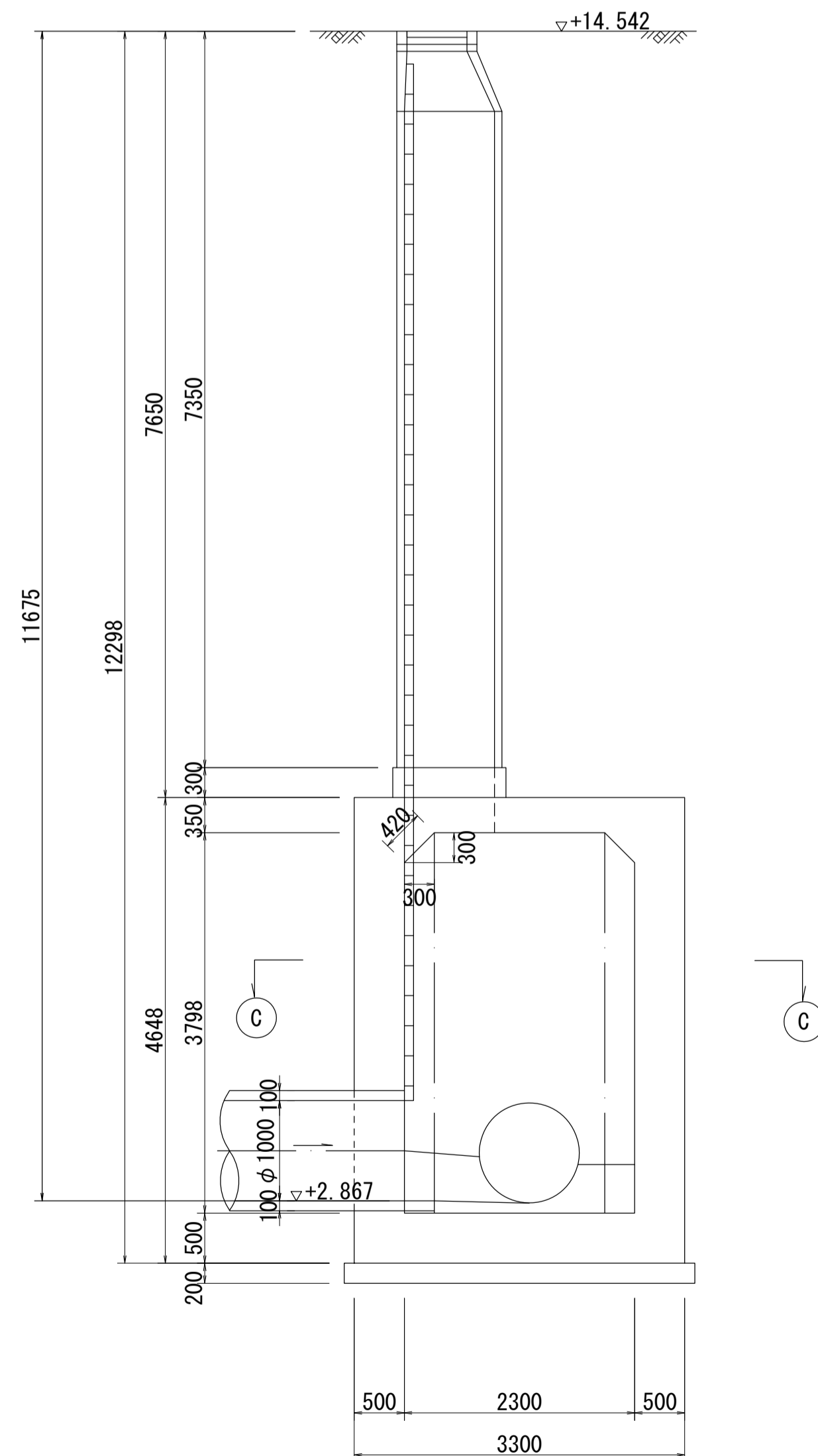
平面図 S=1:50



C - C 断面図 S=1:50



A - A 断面図 S=1:50



B - B 断面図 S=1:50

