

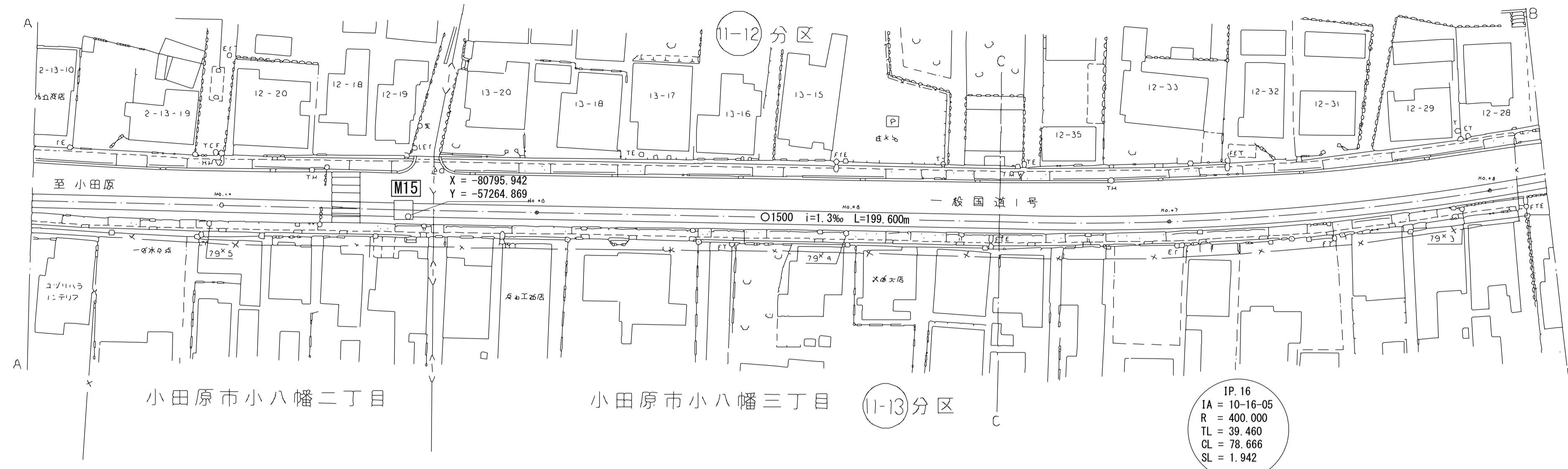
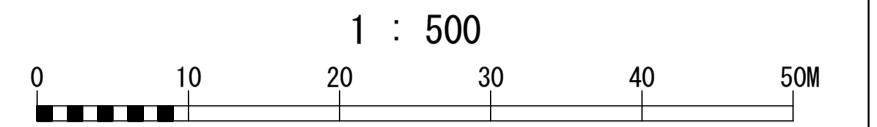
酒匂川流域下水道台帳

施設平面縦断図 (図面番号 10)

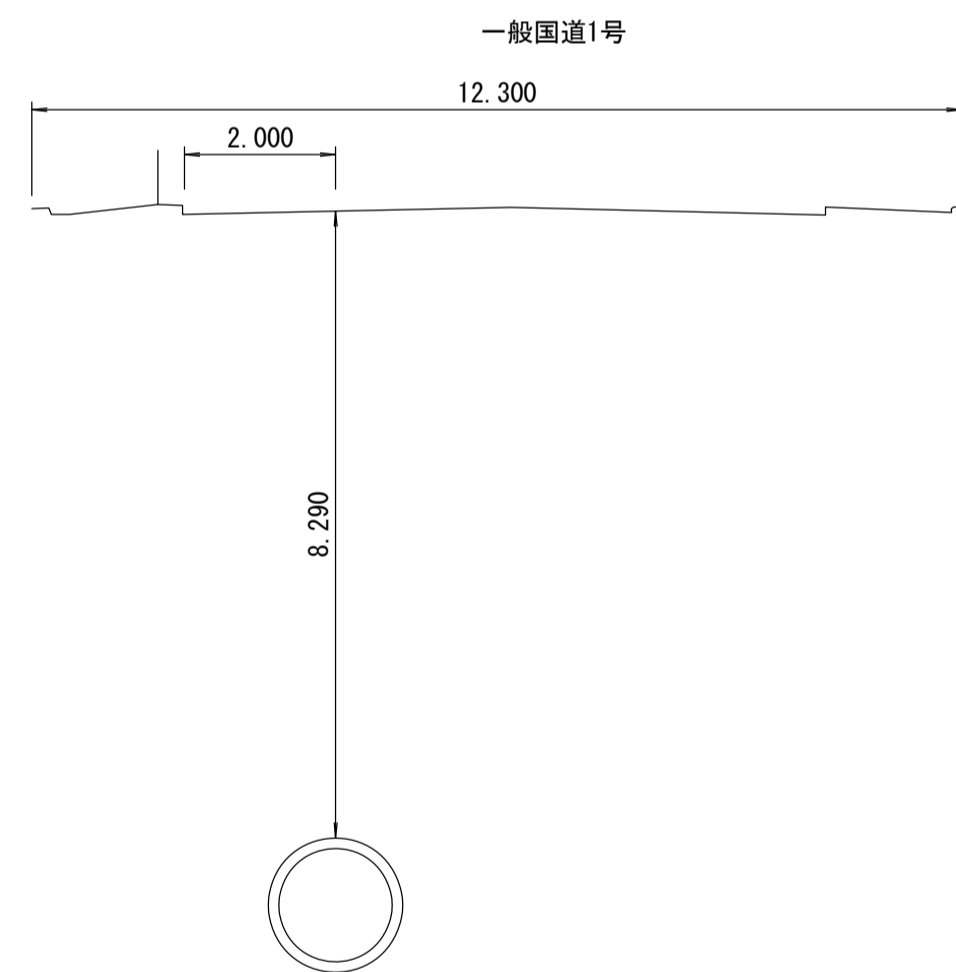
財産区分コード	大分類	中分類	小分類	整理番号
GA	管渠施設	管渠	第一工区	

9 10 11

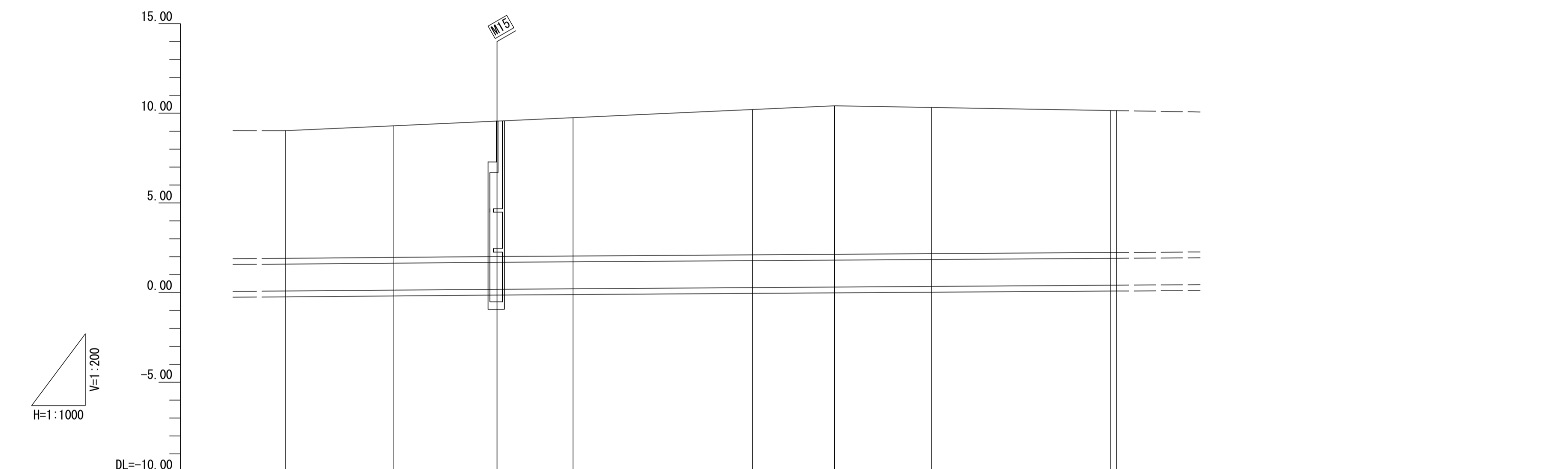
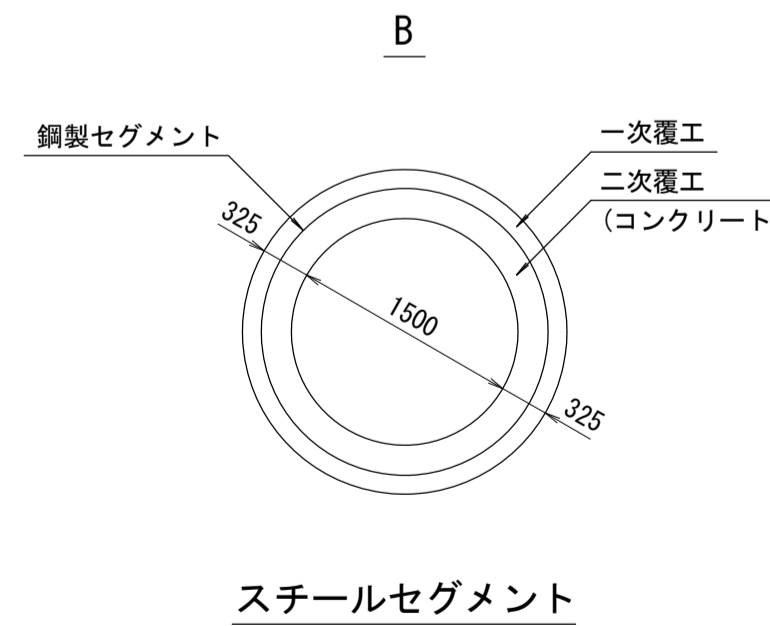
幹線名 中井二宮小田原幹線



C-C 断面図
横断面図 S=1:100



管渠構造図 S=1:50



施工工区	11-13-15工区							
	一般国道1号							
管渠築造	B							
土被り	7.119		7.550			8.290		7.920
地盤高	9.030		9.560			10.420		10.150
管底高	0.086	0.136	0.185	0.213	0.278	0.308	0.343	0.408 0.410
追加距離	19.790	2165.790	2200.000	2228.790	2250.000	2300.000	2322.920	2350.000
区間距離	19.790	30.210	28.790	21.210	50.000	22.920	27.080	50.000
測点	No.43 +19.790	No.44	+28.790	No.45	No.46	+22.920	No.47	No.48 +1.950
曲線	IP.16 IA=10° 16' 05" R=400.000 TL=39.460 CL=78.666 SL=1.942							

地形図作成年月
平成6年3月
調整年月
平成7年9月
ページ
12

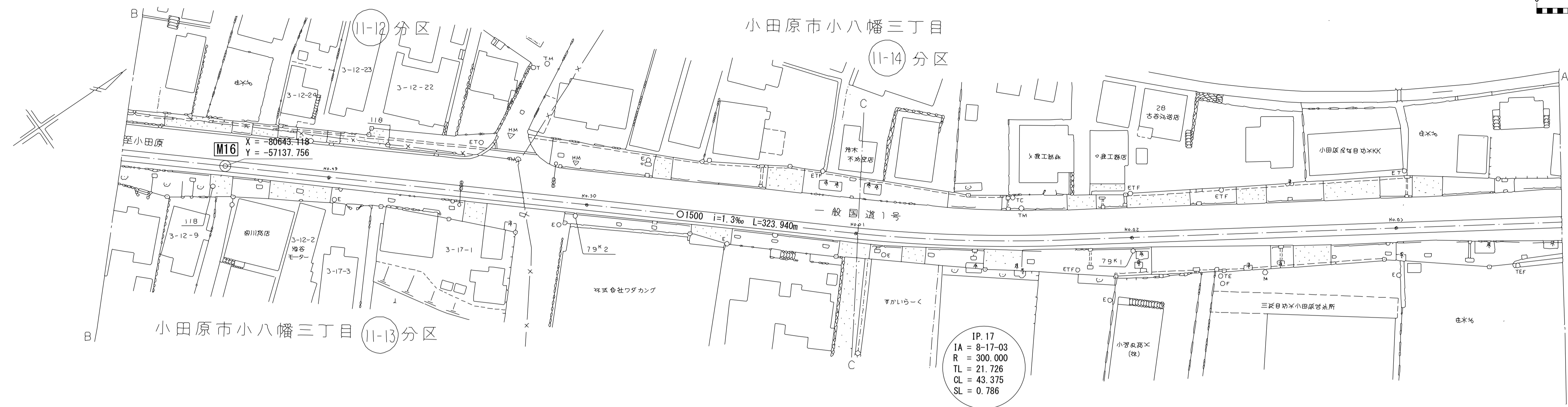
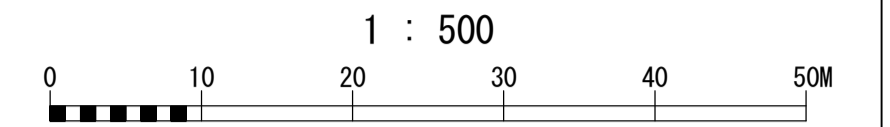
酒匂川流域下水道台帳

施設平面縦断図 (図面番号 11)

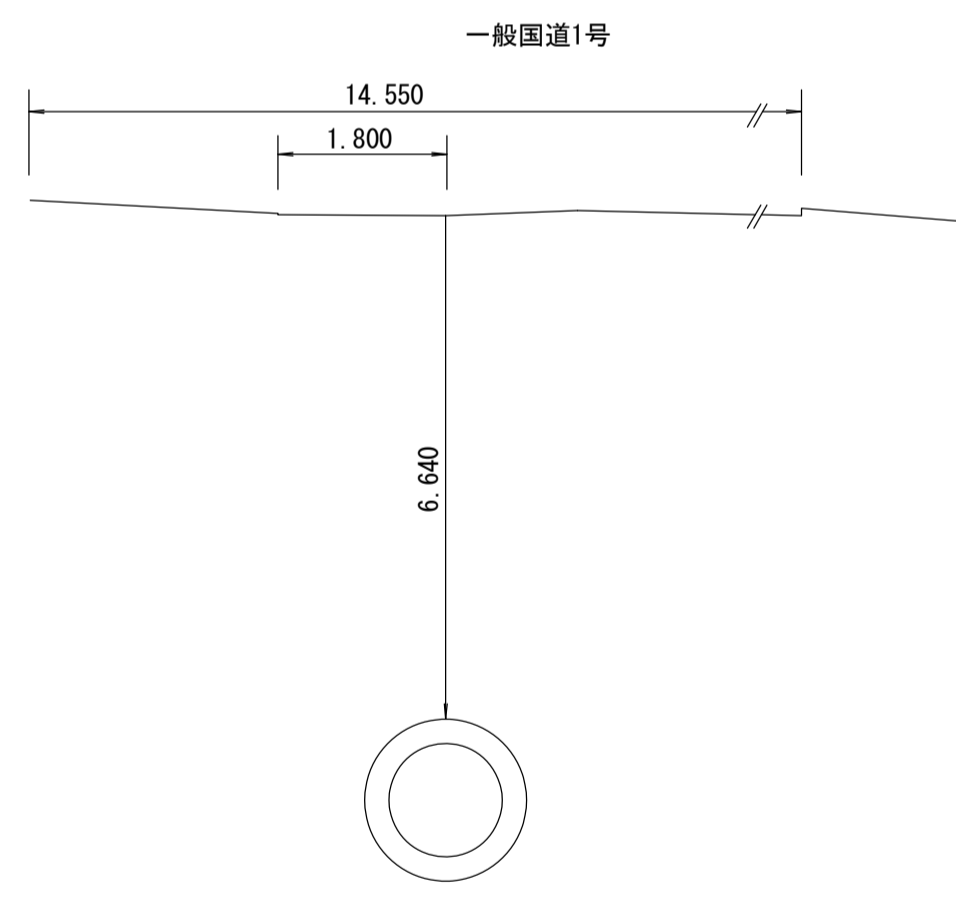
10 11 12

幹線名 中井二宮小田原幹線

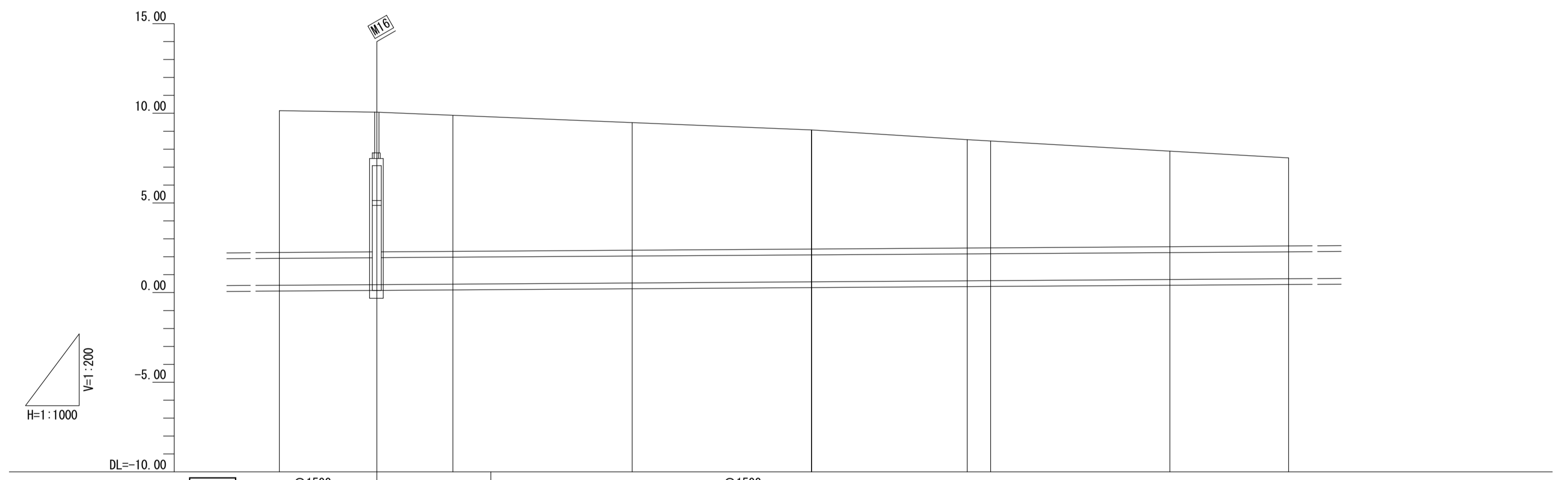
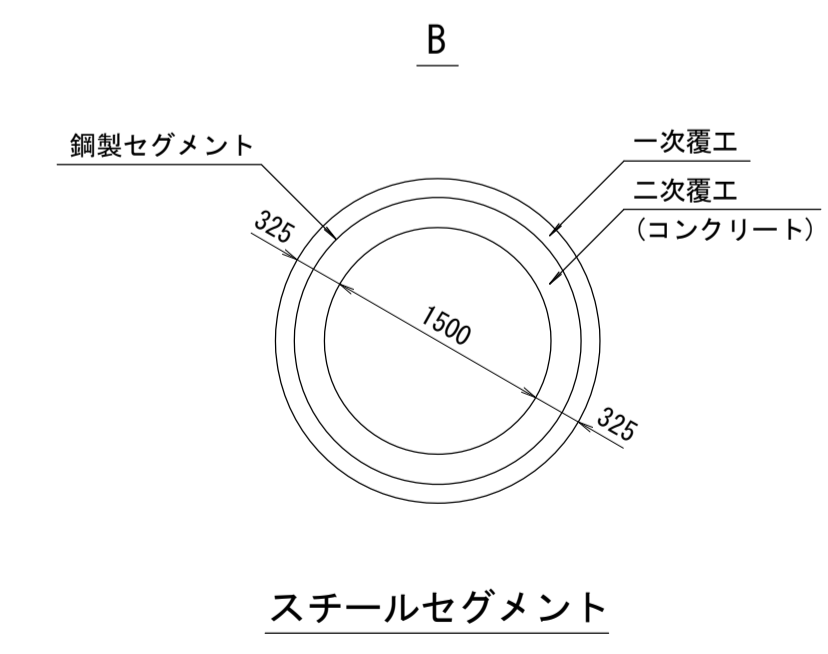
財産区分コード	大分類	中分類	小分類	整理番号
GA	管渠施設	管渠	第 工区	



C-C 断図
横断図 S=1:100



管渠構造図 S=1:50



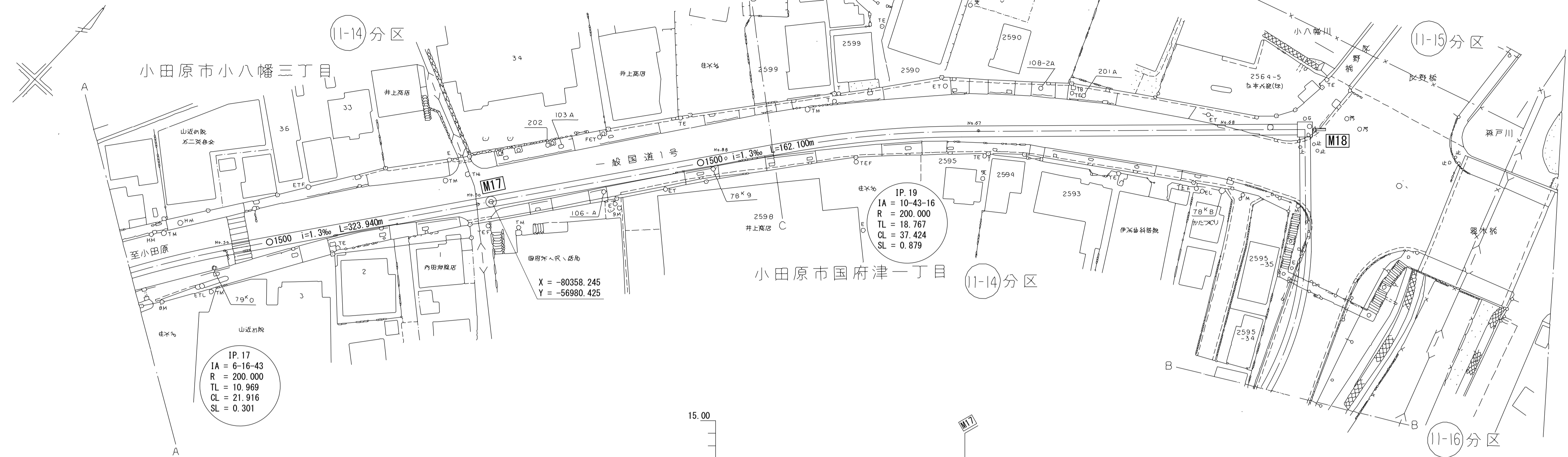
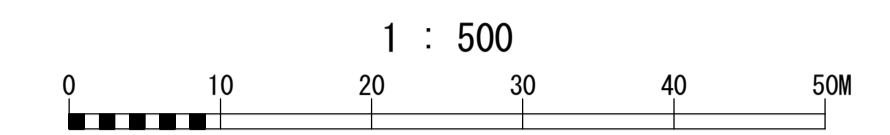
施工区	11-14		11-13-15工区								
占用区間	一般国道1号										
管渠築造	B										
土被り	7.920	7.790	6.640	6.050	4.910						
地盤高	10.150	10.060	9.070	8.530	7.510						
管底高	0.410	0.445	0.473	0.538	0.603	0.668	0.733	0.776			
追加距離	1.590	2.401.590	2.2425.790	2.450.000	2.500.000	2.550.000	2.550.070	2.593.450	2.600.000	2.650.000	2.683.110
区間距離	1.590	27.200	21.210	50.000	50.000	0.070	43.380	6.550	50.000	33.110	
測点	No.48 +1.590	+28.790	No.49	No.50	No.51 +0.070	+43.450	No.52	No.53	+33.110		
曲線	IP.17 IA=8° 17' 03" R=300.000 TL=21.726 CL=43.375 SL=0.786										

地形図作成年月
平成6年3月
調整年月
平成 年 月
ページ
13


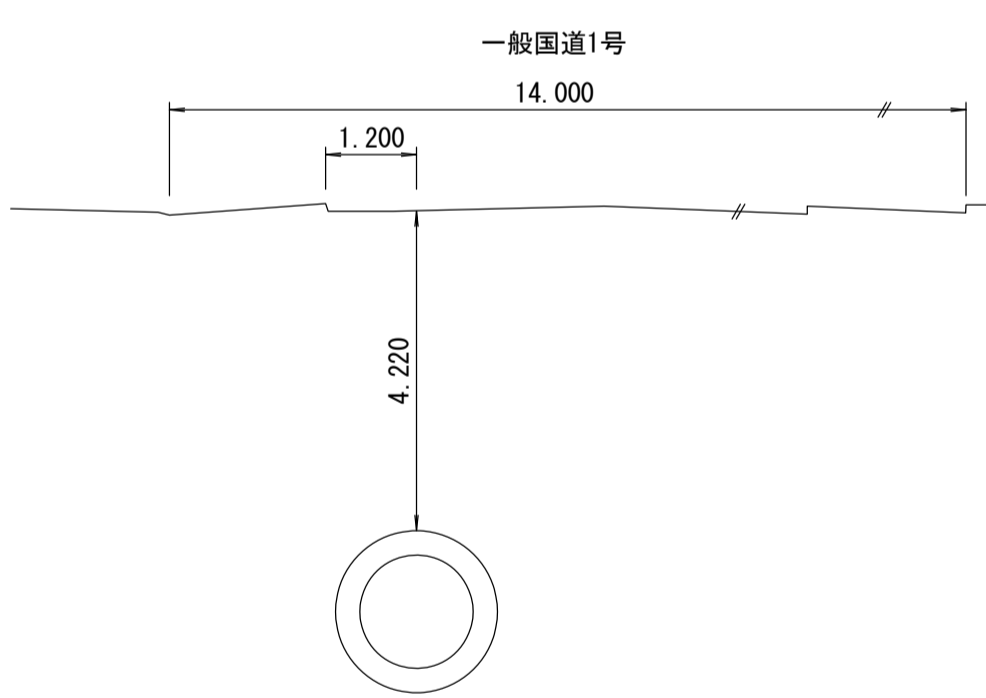
酒匂川流域下水道台帳

施設平面縦断図 (図面番号 12)

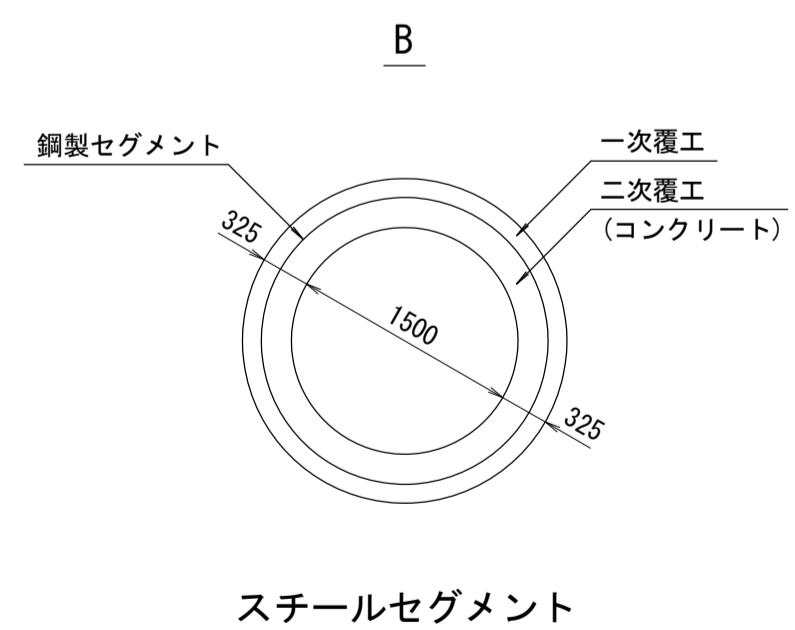
財産区分コード	大分類	中分類	小分類	整理番号
GA	管渠施設	管渠	第 工区	



C-C 断図
横断図 S=1:100



管渠構造図 S=1:50



施工工区	11-14		11-15	
	i=1.3‰ L=323.940m		i=1.3‰ L=162.100m	
占用区間	一般国道1号			
管渠築造	B			
土被り	4.910	4.790	4.540	3.680
地盤高	7.510	7.420	7.230	6.580
管底高	0.776	0.788	0.863	1.058
追加距離	33.110	16.880	44.970	50.000
区間距離	2665.110	2700.000	2750.000	2900.000
測点	No.53 +33.110	No.54 +5.030	No.55 +2.730	No.56 +9.220
曲線	IP.18 IA=6° 16' 43" R=200.000 TL=10.969 CL=21.916 SL=0.301		IP.19 IA=10° 43' 16" R=200.000 TL=18.767 CL=37.424 SL=0.879	

地形図
作成
年月
平成
6
年
3
月
調整
年月
平成
年
月
ページ