

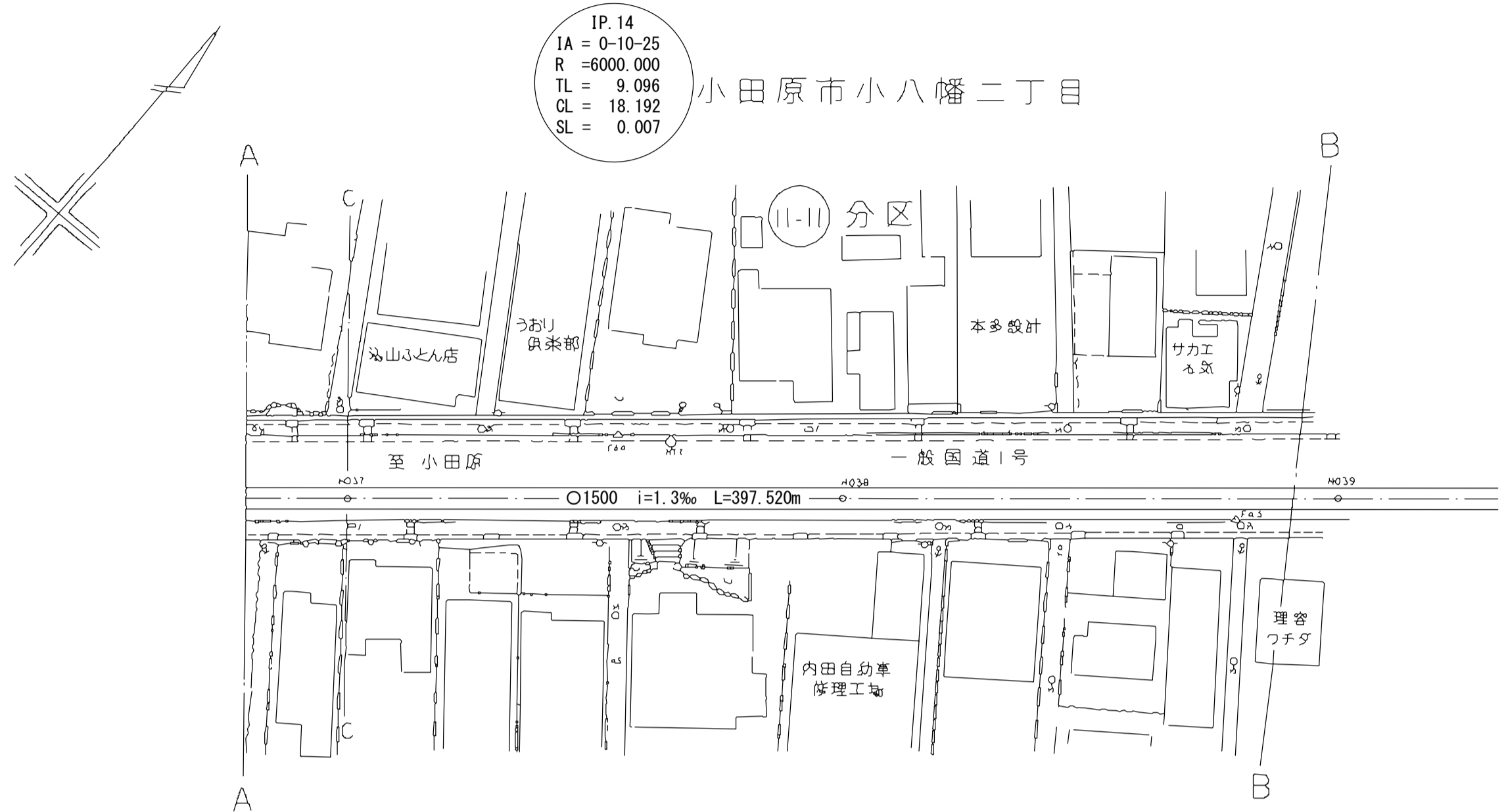
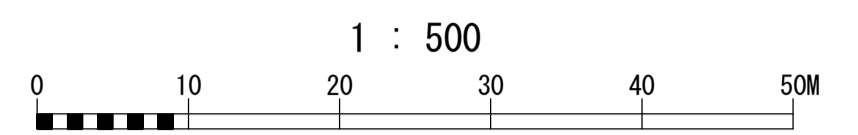
酒匂川流域下水道台帳

施設平面縦断図 (図面番号 8)

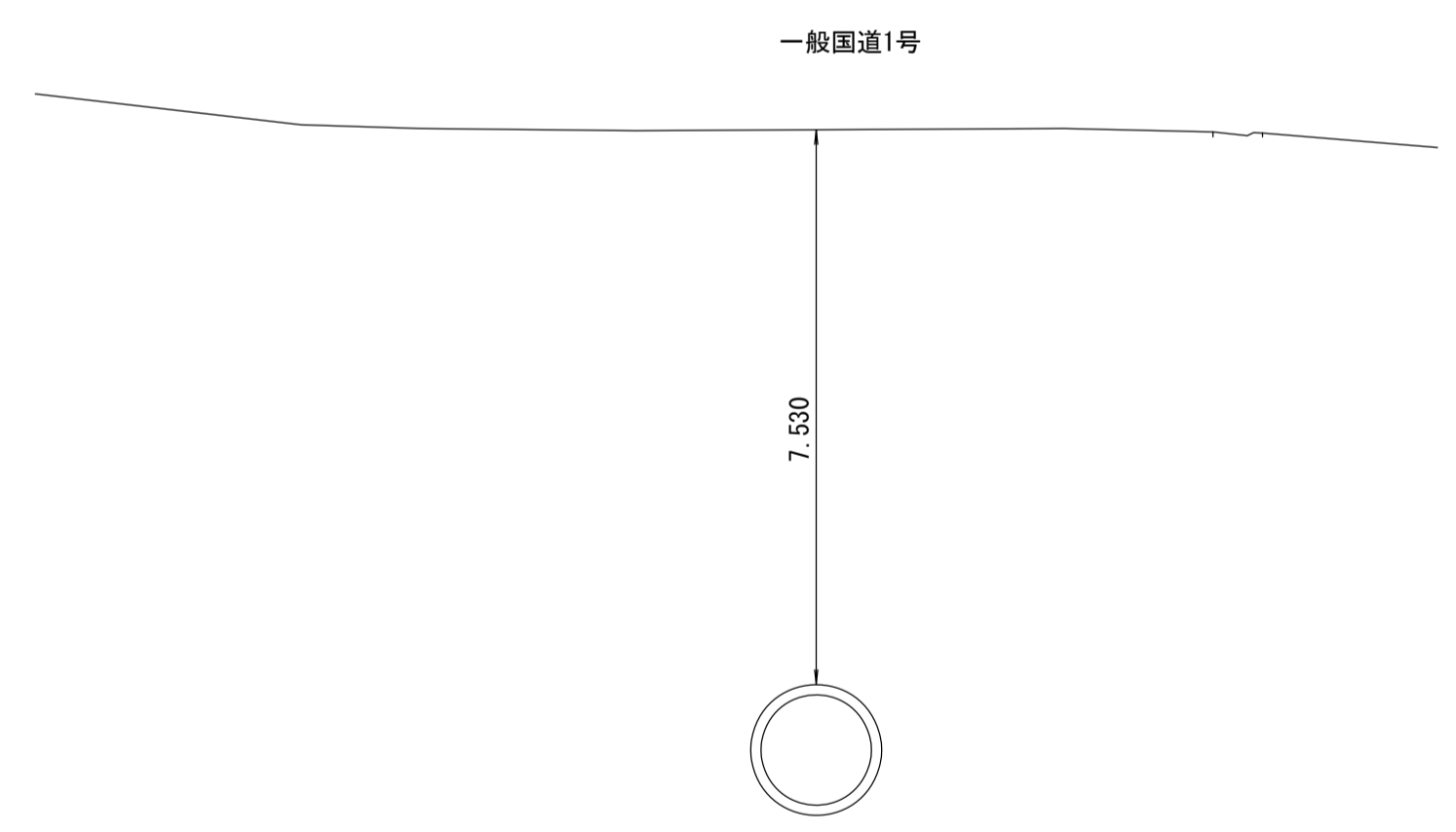
7 8 9

幹線名 中井二宮小田原幹線

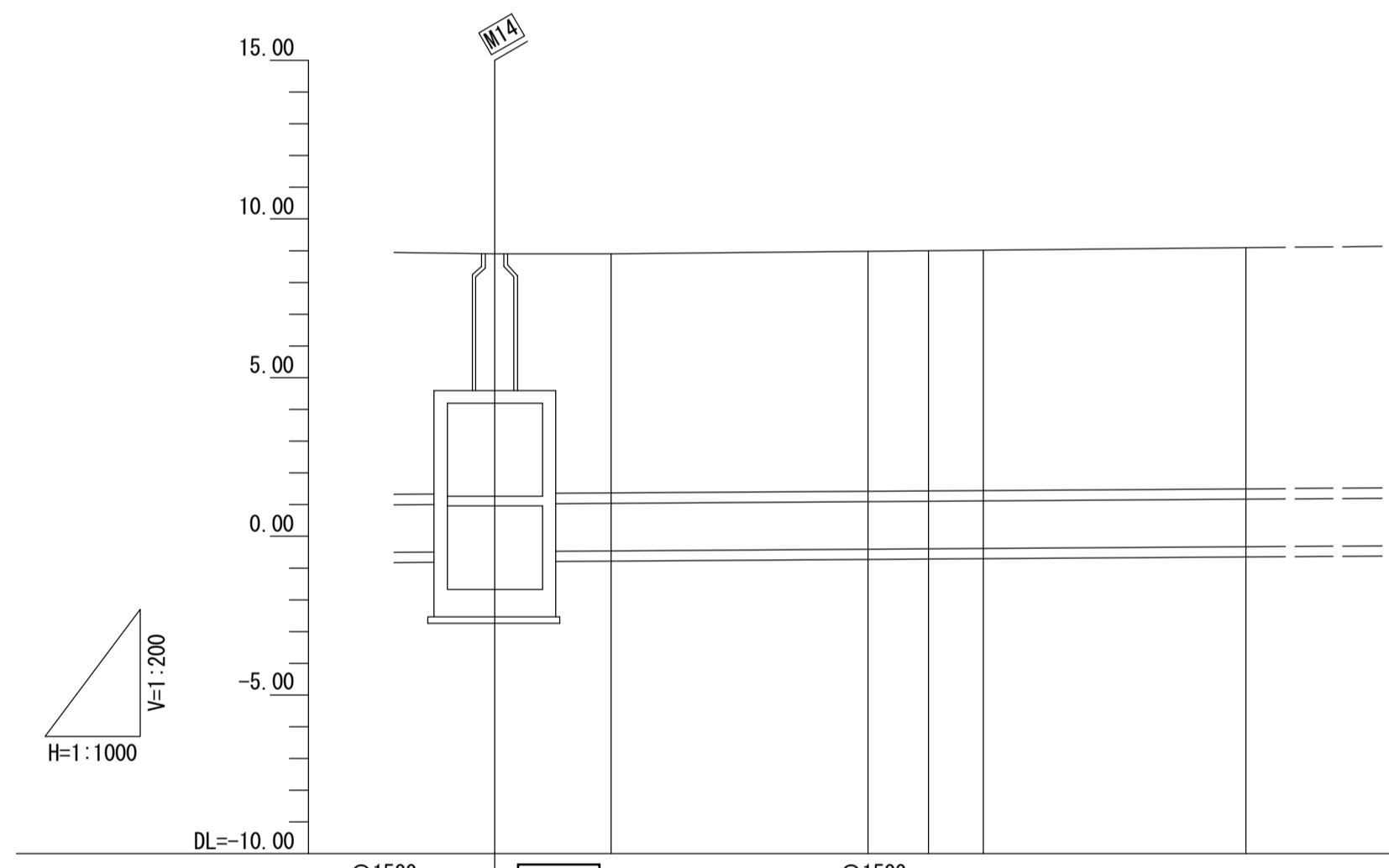
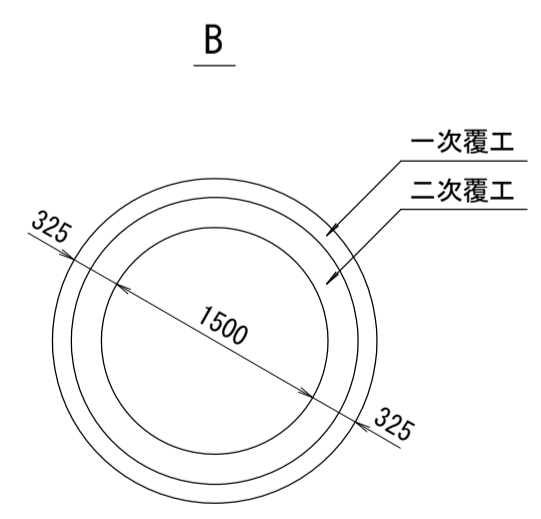
財産区分コード	大分類	中分類	小分類	整理番号
GA	管渠施設	管渠	第一工区	



C-C 断図
横断図 S=1:100



管渠構造図 S=1:50



施工区	11-13			
占用区間	④ 一般国道1号 上り下り			
管渠築造	B			
土被り	7.556	7.530		7.600
地盤高	8.900	8.900		9.097
管底高	-0.481	-0.457	-0.404 -0.383 -0.392	-0.327
追加距離	1831.670	1950.000	1890.483 1899.576 1900.000	1906.670
区間距離	29.863	18.330	40.483 9.093 0.423	41.330
測点	No.36 +31.670	No.37	+40.483 +49.576 No.38 +8.670	No.39
曲線				

地形図作成年月
平成7年2月
調整年月
平成7年
月
ページ
10

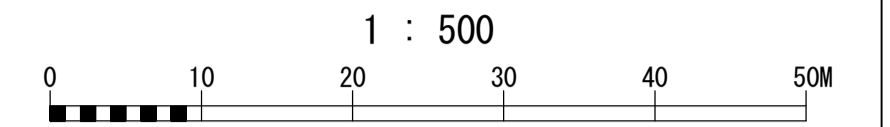
酒匂川流域下水道台帳

施設平面縦断図 (図面番号 9)

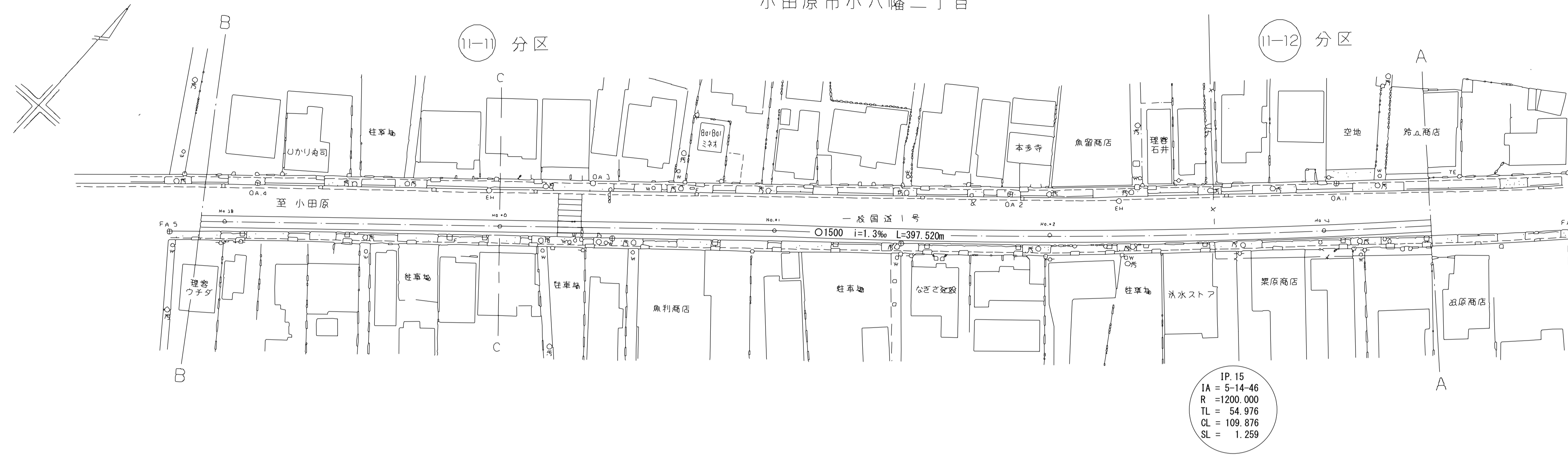
8 9 10

幹線名 中井二宮小田原幹線

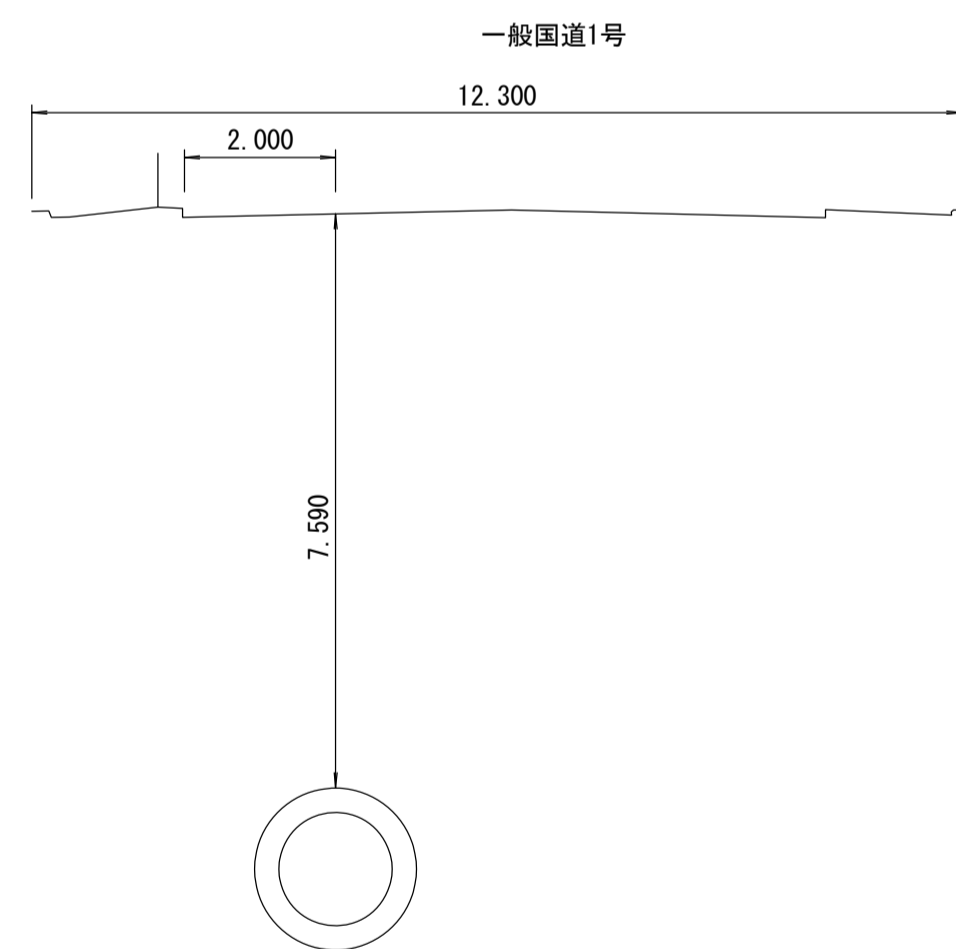
小田原市小八幡二丁目



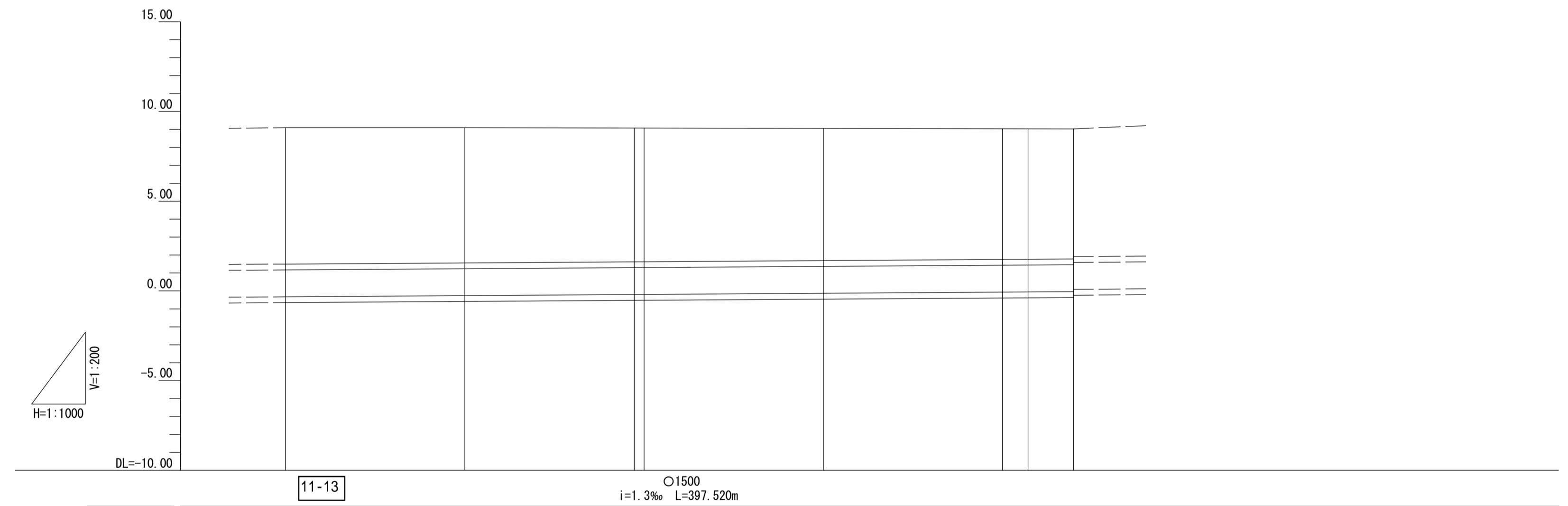
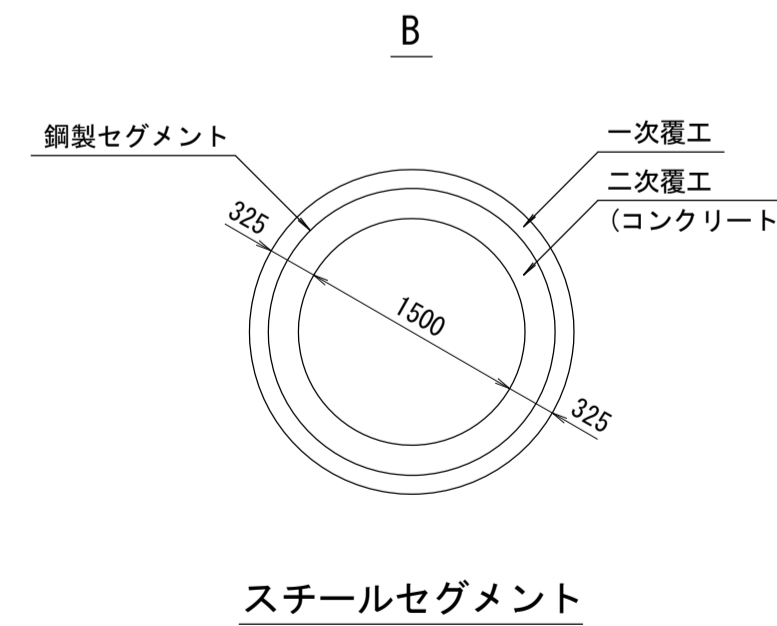
財産区分コード	大分類	中分類	小分類	整理番号
GA	管渠施設	管渠	第一区	



C-C 断面図
横断面図 S=1:100



管渠構造図 S=1:50



施工区	一般国道1号				
占用区間	一般国道1号				
管渠築造	B				
土被り	7.500	7.471			7.119
地盤高	9.097	9.097			9.030
管底高	-0.327	-0.199	-0.119 -0.115	-0.031	0.053 0.065 0.086
追加距離	1950.000	2000.000	2047.250 2050.000	2100.000	2150.000 2157.130 2169.790
区間距離	41.330	50.000	47.250 2.750	50.000	50.000 7.130 12.660
測点	No. 39	No. 40	+47.250 No. 41	No. 42	No. 43 +7.13 +19.790
曲線	IP. 15 IA=5° 14' 46" R=1200.000 TL=54.976 CL=109.876 SL=1.259				

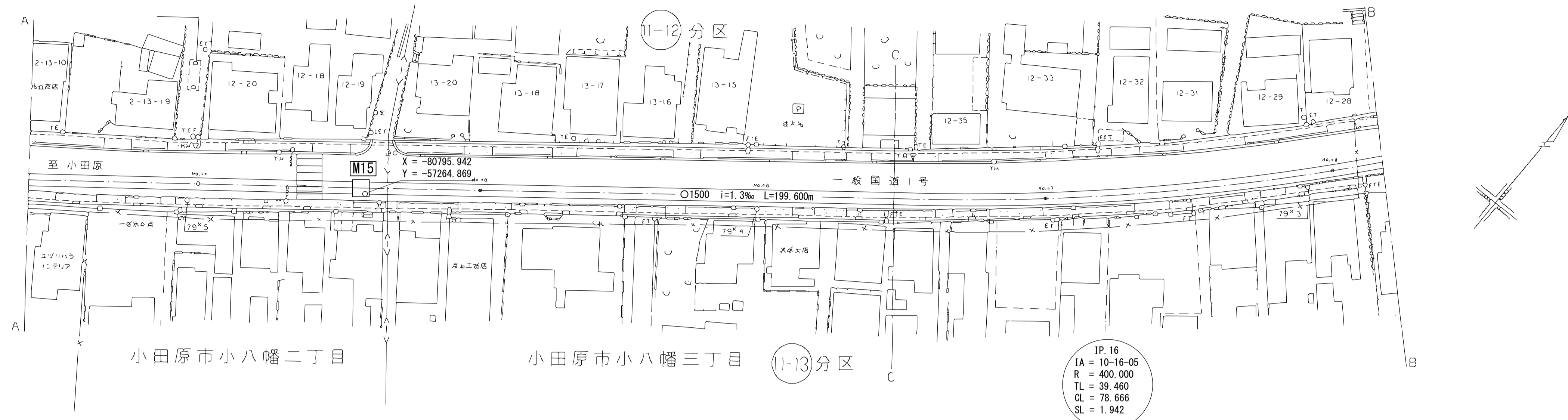
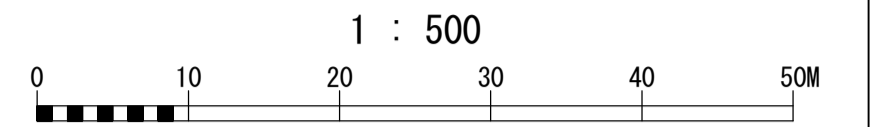
地形図作成年月
平成7年9月
調整年月
平成7年9月
ページ

酒匂川流域下水道台帳

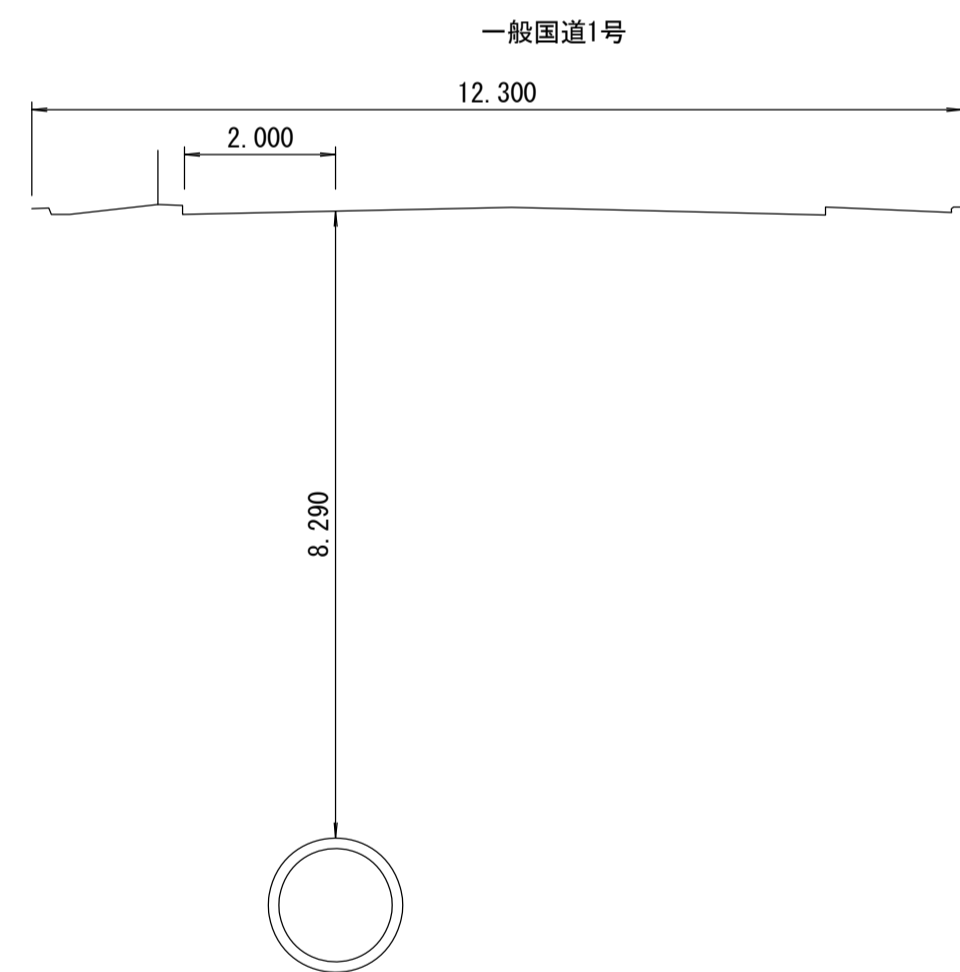
施設平面縦断図 (図面番号 10)

財産区分コード	大分類	中分類	小分類	整理番号
GA	管渠施設	管渠	第 工区	

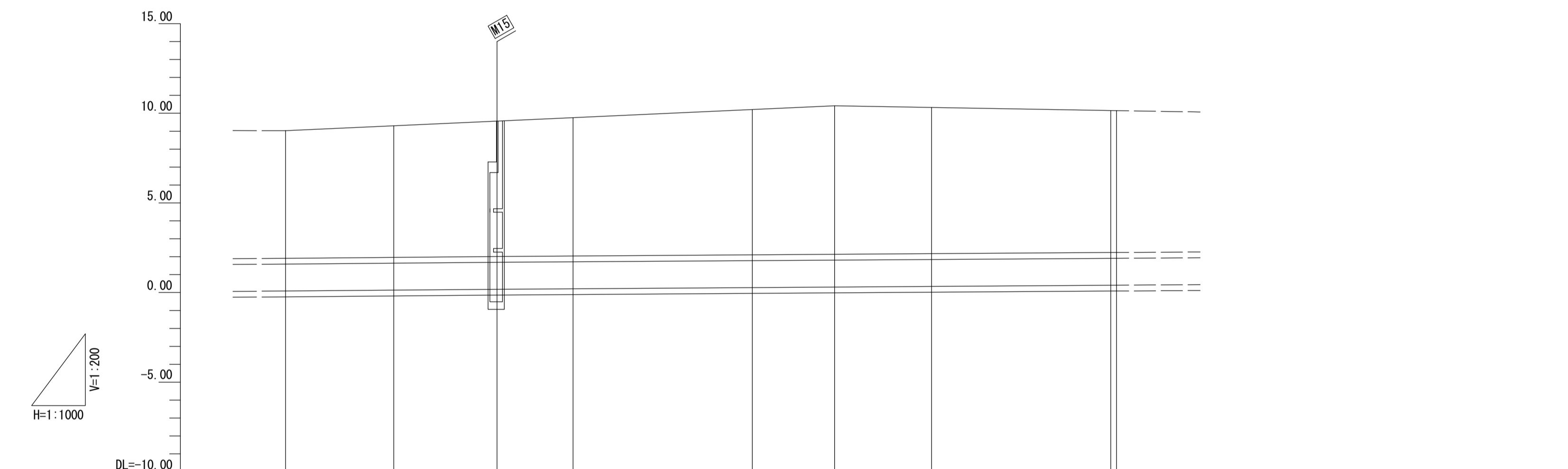
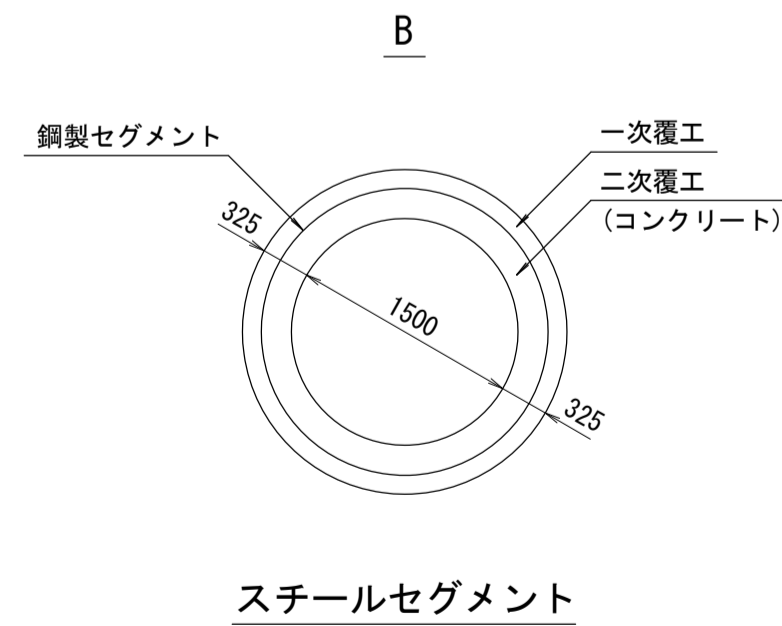
幹線名 中井二宮小田原幹線



C-C 断面図
横断面図 S=1:100



管渠構造図 S=1:50



施工工区	11-13-15工区							
占用区間	一般国道1号							
管渠築造	B							
土被り	7.119	7.550	8.290	7.920				
地盤高	9.030	9.560	10.420	10.150				
管底高	0.086	0.136	0.185	0.213	0.278	0.308	0.343	0.408
追加距離	19.790	2165.790	2200.000	2228.790	2250.000	2300.000	2322.920	2350.000
区間距離	19.790	30.210	28.790	21.210	50.000	22.920	27.080	50.000
測点	No.43 +19.790	No.44	+28.790	No.45	No.46	+22.920	No.47	No.48 +1.590
曲線	IP.16 IA=10° 16' 05" R=400.000 TL=39.460 CL=78.666 SL=1.942							

地形図作成年月
平成6年3月
調整年月
平成7年9月
ページ
12