

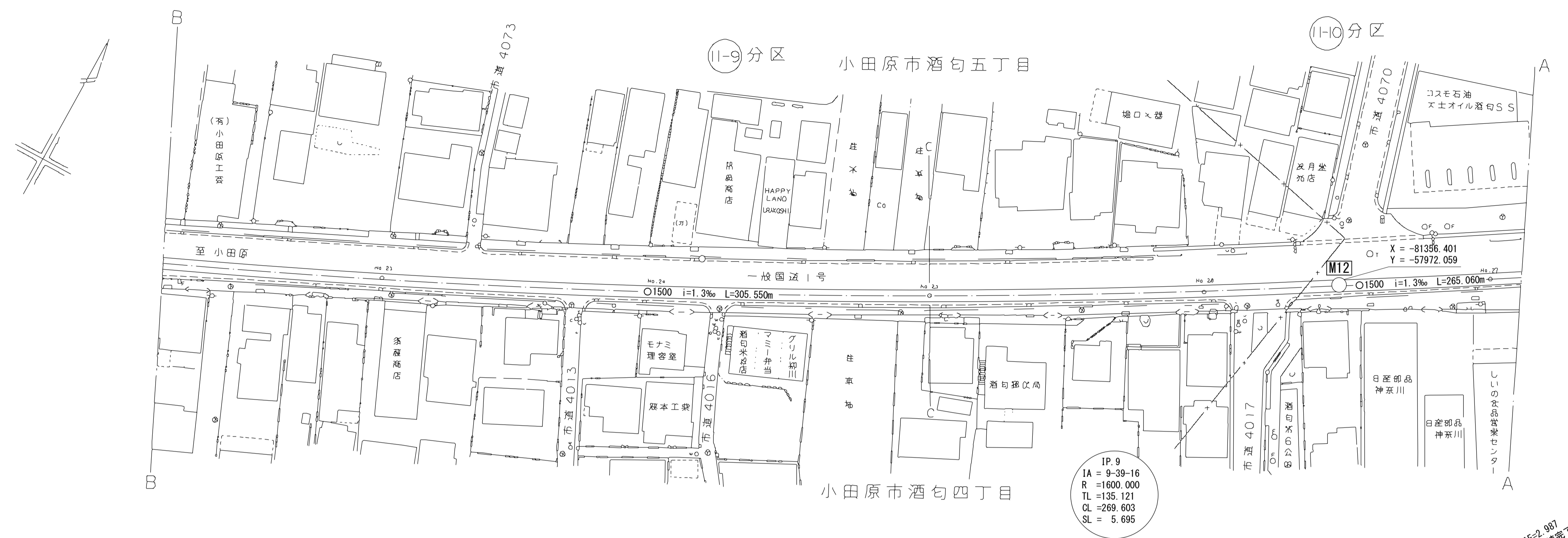
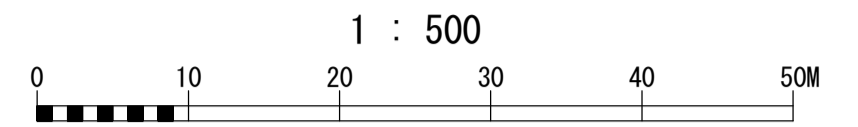
# 酒匂川流域下水道台帳

## 施設平面縦断図 (図面番号 5)

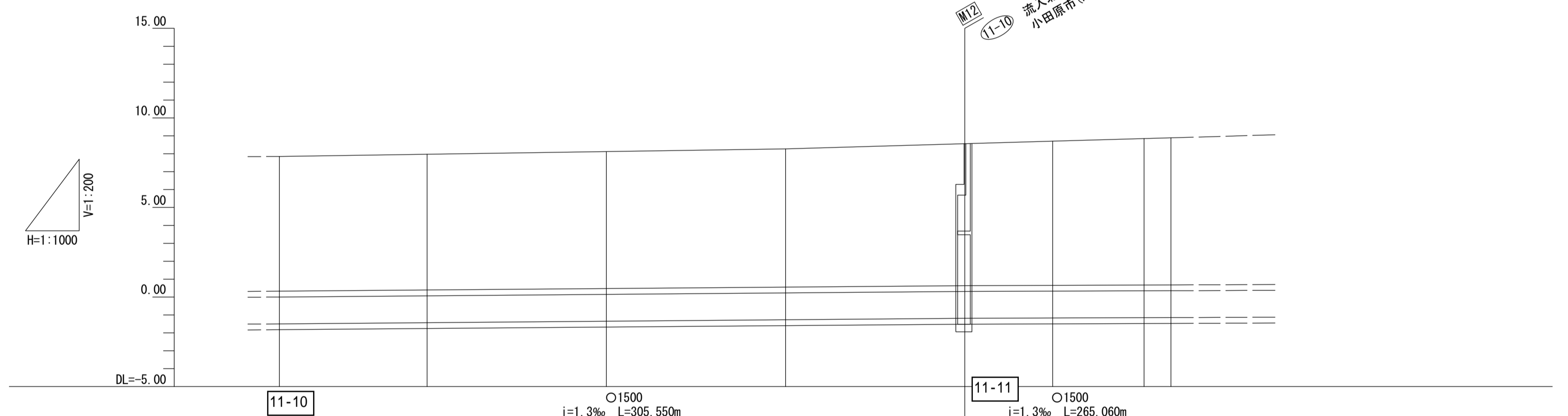
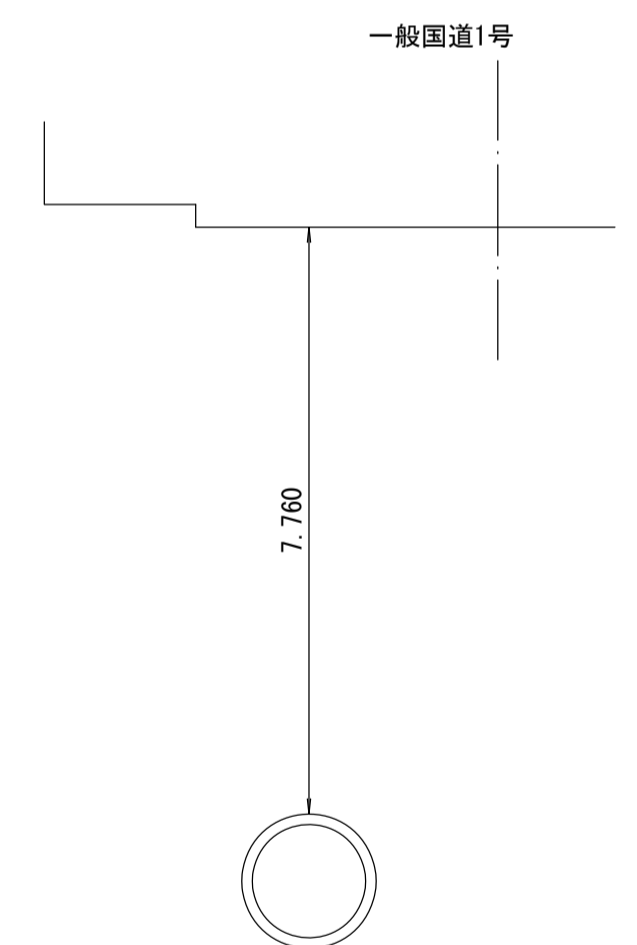
4 5 6

幹線名 中井二宮小田原幹線

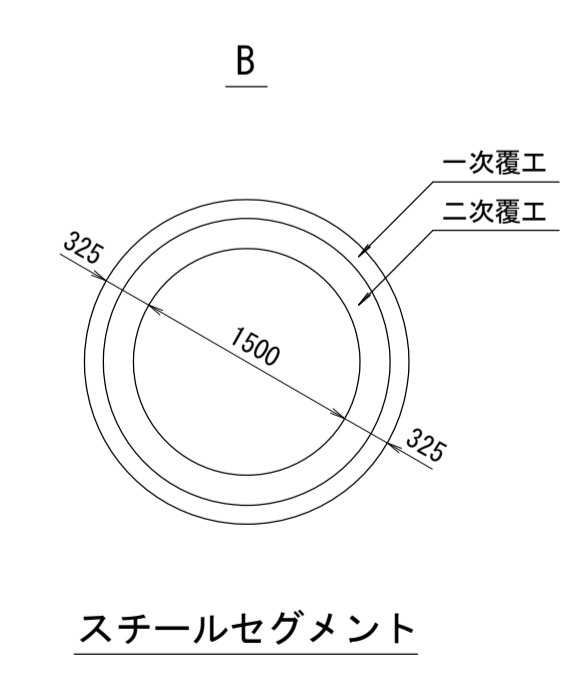
財産区分コード	大分類	中分類	小分類	整理番号
GA	管渠施設	管渠	第 工区	



C-C 断図  
横断図 S=1:100



管渠構造図 S=1:50



施工区								
占用区間	④ 一般国道1号 上り 下り							
管渠築造	B							
土被り	7.520		7.760		8.065		7.520	
地盤高	7.850		8.270		8.700		8.850	
管底高	-1.499	-1.445	-1.380	-1.315	-1.250	-1.190	-1.156	-1.147
追加距離	8.790	1105.790	1150.000	1200.000	1250.000	1300.000	1324.490	1350.000
区間距離	8.790	41.210	50.000	50.000	50.000	24.490	25.510	7.490
測点	No.22 +8.790	No.23	No.24	No.25	No.26	+24.490	No.27	+7.490
曲線								

地形図作成年月  
平成 4 年 2 月  
調整年月  
平成 年 月  
ページ  
7

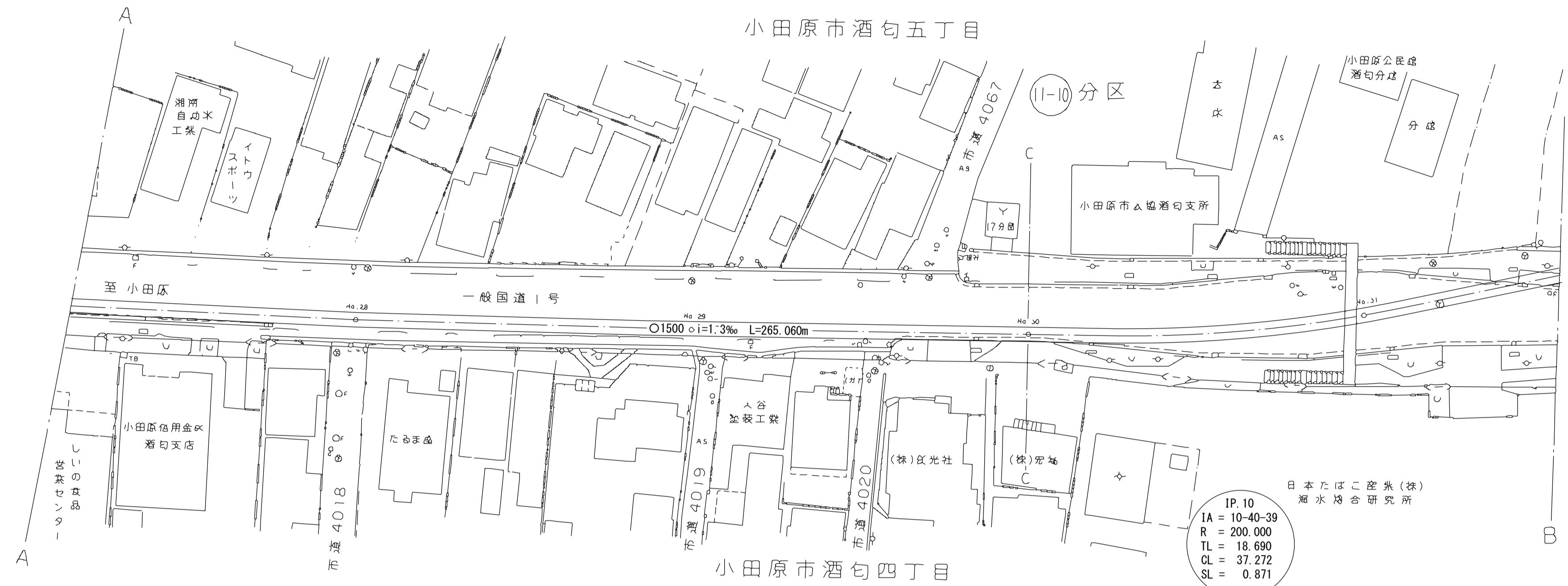
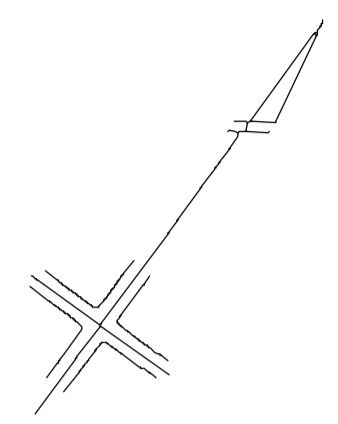
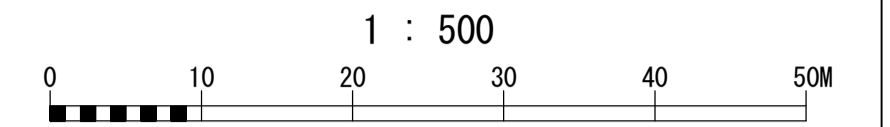
# 酒匂川流域下水道台帳

## 施設平面縦断図 (図面番号 6)

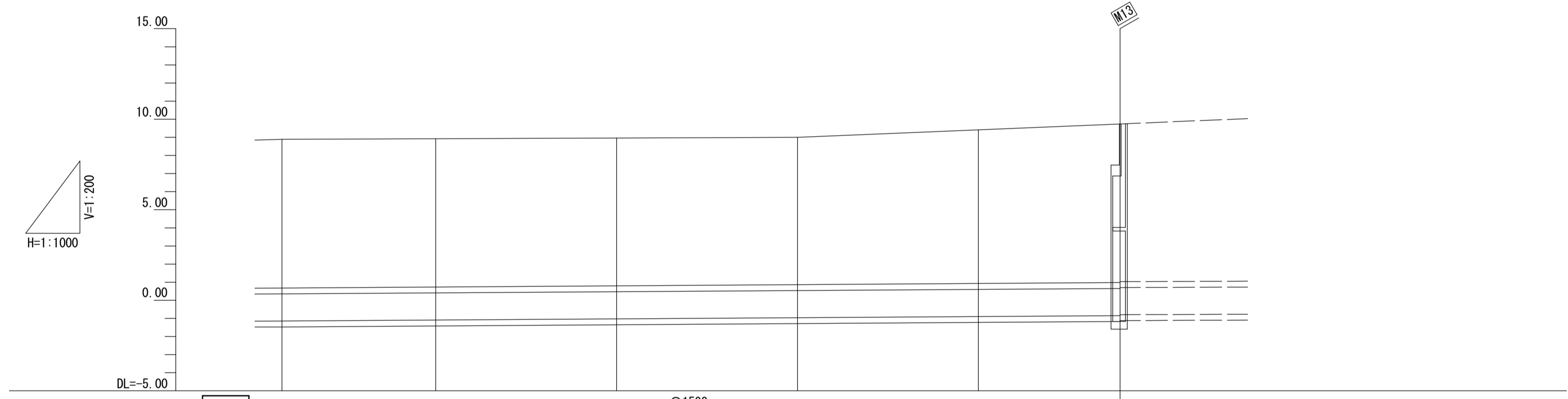
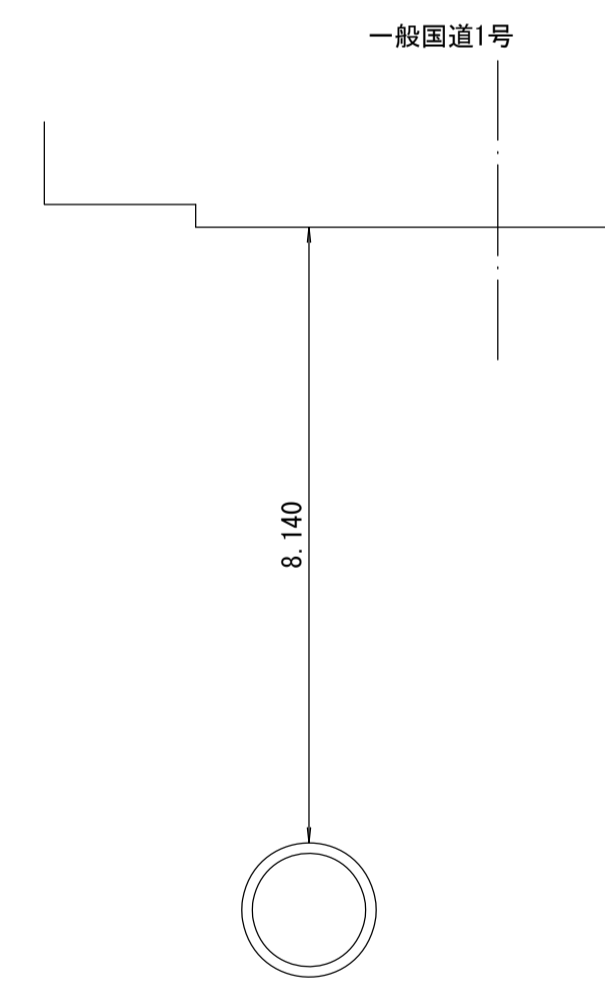
5 6 7

幹線名 中井二宮小田原幹線

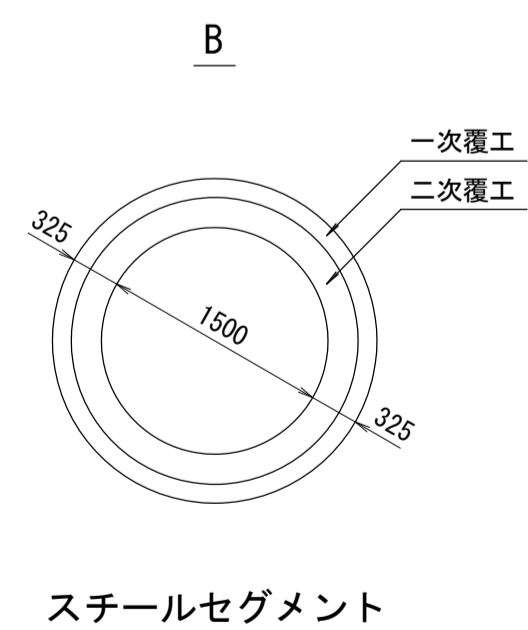
財産区分コード	大分類	中分類	小分類	整理番号
GA	管渠施設	管渠	第 工区	



C-C 断図  
横断図 S=1:100



管渠構造図 S=1:50



施工区	11-11					
占用区間	④ 一般国道1号 上り 下り					
管渠築造	B					
土被り	7.520			8.140		8.761 8.711
地盤高	8.860			9.000		9.740
管底高	-1.147	-1.091	-1.026	-0.962	-0.887	-0.846 -0.786
追加距離	7.490 - 1357.490	1400.000	1450.000	1500.000	1550.000	1588.150
区間距離	7.490	42.510	50.000	50.000	50.000	39.150
測点	No.27 +7.490	No.28	No.29	No.30	No.31	+39.150
曲線						

地形図作成年月  
平成4年2月  
調整年月  
平成4年  
月  
ページ