

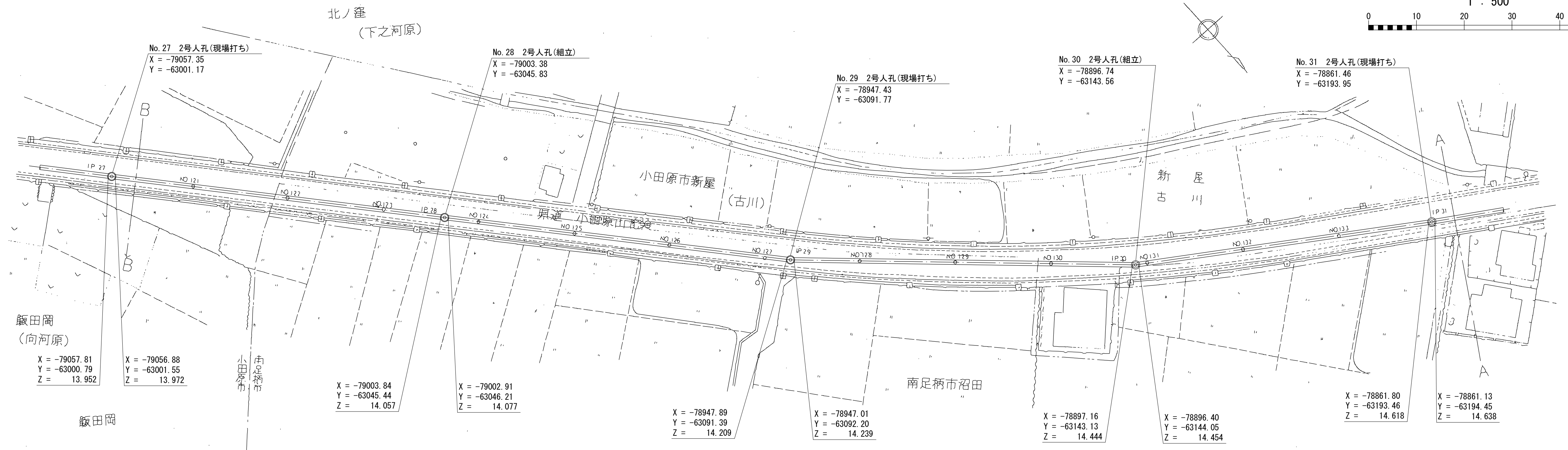
# 酒匂川流域下水道台帳

## 施設平面縦断図(図面番号 13)

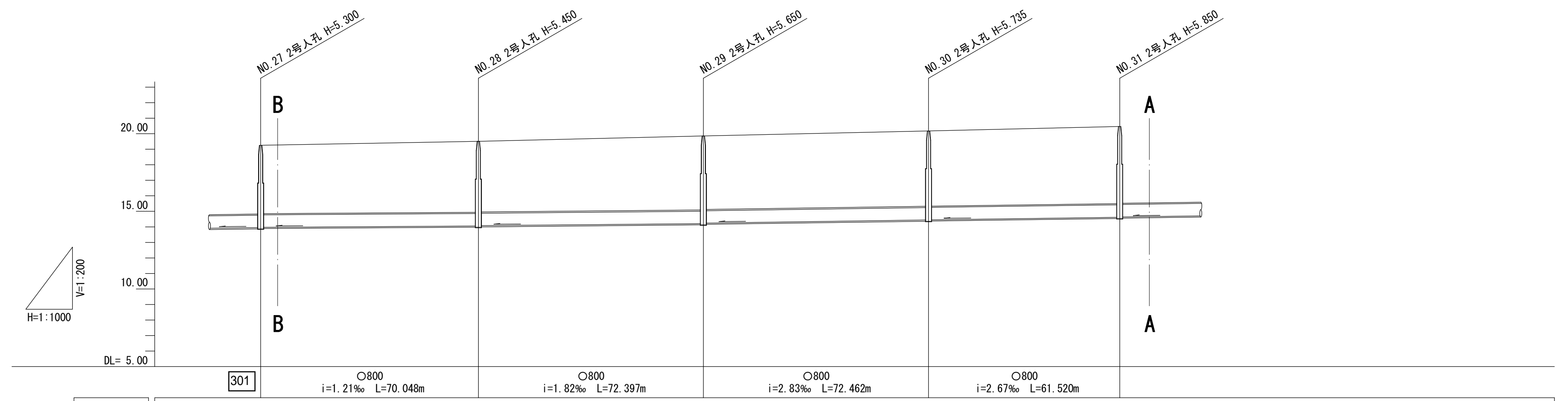
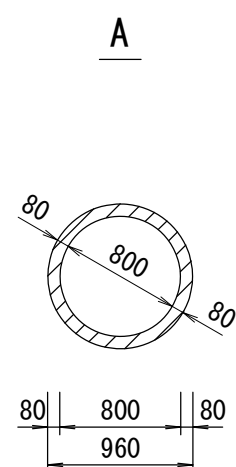
12 13 14

幹線名 狩川幹線

1 : 500



管渠構造図 S=1:50



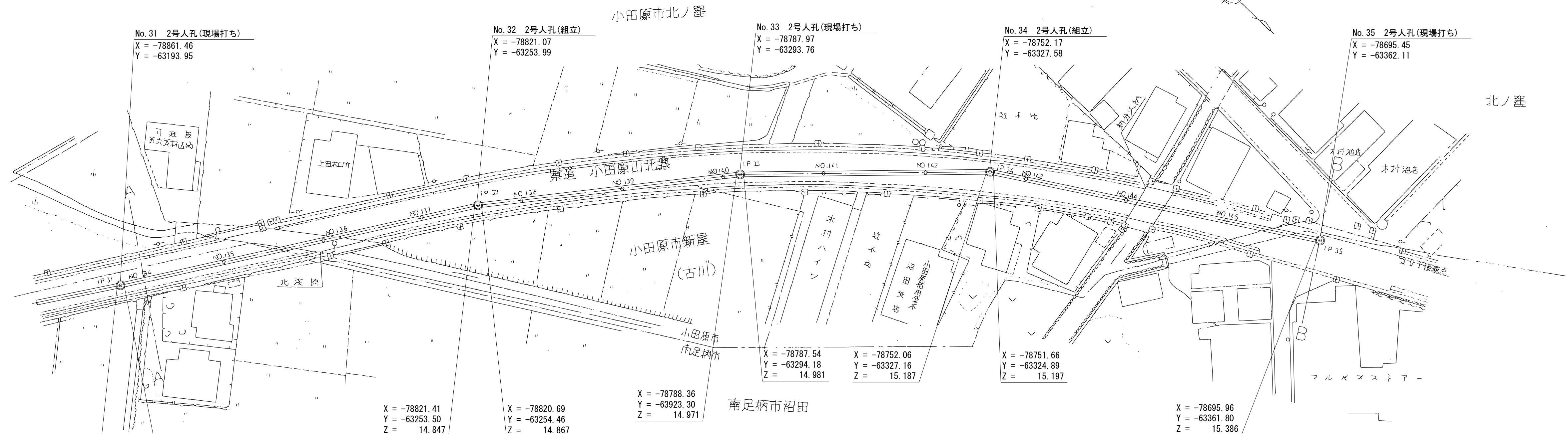
施工区	301工区																	
占用区間	県道小田原山北線																	
管渠築造	A																	
土被り	4.400		4.570	4.550		4.770	4.740		4.855	4.845		4.970						
地盤高	19.252	19.298	19.342	19.438	19.507	19.529	19.606	19.720	19.824	19.859	19.942	20.031	20.106	20.179	20.203	20.259	20.335	20.468
管底高	13.952	13.972		14.057	14.077		14.209	14.239		14.444	14.454		14.618	14.638				
追加距離	-2402.885	-2420.000	-2440.000	-2460.000	-2472.933	-2480.000	-2500.000	-2520.000	-2540.000	-2545.330	-2560.000	-2580.000	-2600.000	-2617.792	-2620.000	-2640.000	-2660.000	-2678.312
区間距離	0.000	17.115	20.000	20.000	12.933	7.067	20.000	20.000	20.000	5.330	14.670	20.000	20.000	17.792	2.208	20.000	20.000	19.312
測点	No.120 +2.885	No.121	No.122	No.123	No.123 No.124	No.124	No.125	No.126	No.127	No.127 +5.330	No.128	No.129	No.130	No.130 +17.792	No.131	No.132	No.133	No.133 +19.312
曲線	0-4-52		0-12-40			6-13-6			9-23-25			1-4-12						

調整年月  
平成3年3月  
ページ

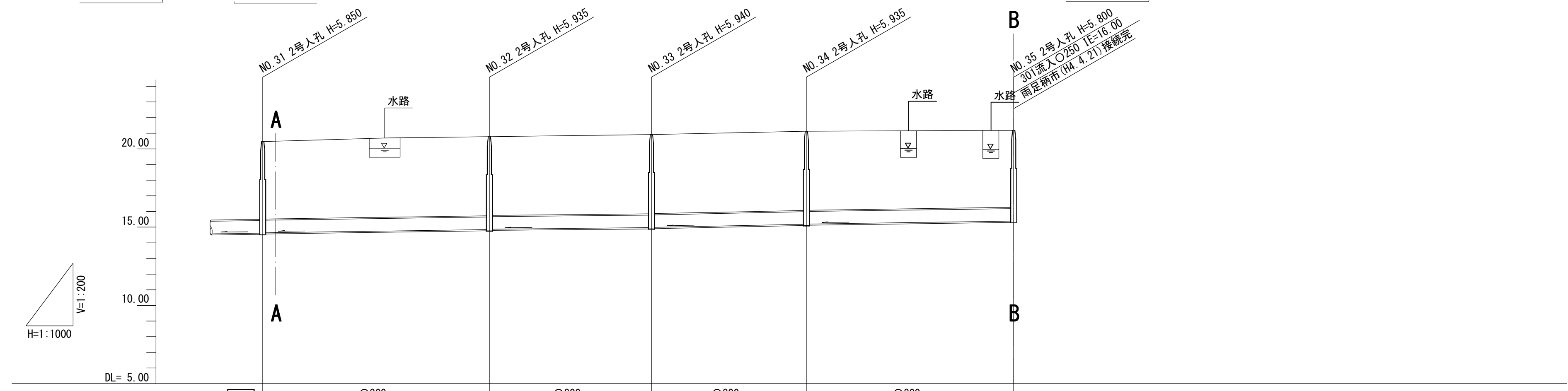
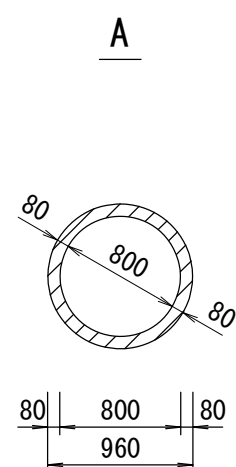
# 酒匂川流域下水道台帳

## 施設平面縦断図(図面番号 14)

1 : 500



管渠構造図 S=1:50



施工区	301区															
占用区間	県道小田原山北線															
管渠築造	A															
土被り	4.950												4.920			
地盤高	20.468 20.475	20.531	20.698	20.774	20.782	20.774	20.846	20.894	20.911	20.960	21.005	21.122	21.108	21.119	21.128	21.166
管底高	14.618 14.638				14.847 14.867			14.971 14.981				15.187 15.197				15.386
追加距離	0.000 -2679.312 2860.000	-2700.000	-2720.000	-2740.000	-2751.672 -2760.000	-2760.000	-2760.000	-2800.000 -2803.413	-2820.000	-2840.000	-2852.661 -2860.000	-2860.000	-2860.000	-2880.000	-2890.000	-2919.062
区間距離	0.000 0.688	20.000	20.000	20.000	11.672 8.328	20.000	20.000	3.413	16.587	20.000	12.661 7.339	20.000	20.000	20.000	19.062	
測点	No.133 +19.312 No.134	No.135	No.136	No.137	No.137 +11.672 No.138	No.139	No.140 No.140 +3.413	No.141	No.142	No.142 +2.661 No.143	No.144	No.145	No.145 +19.062			
曲線	1-4-12		5-50-40			6-52-11			12-1-26							