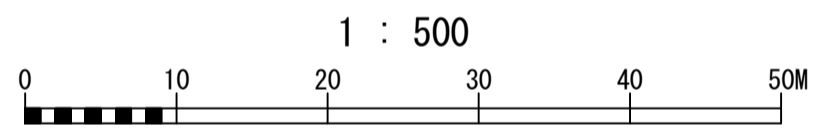
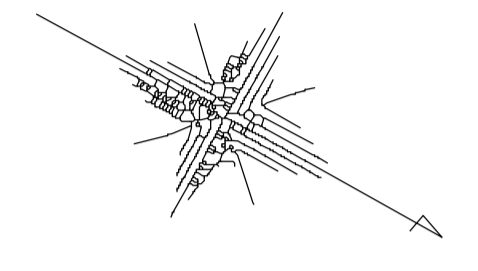
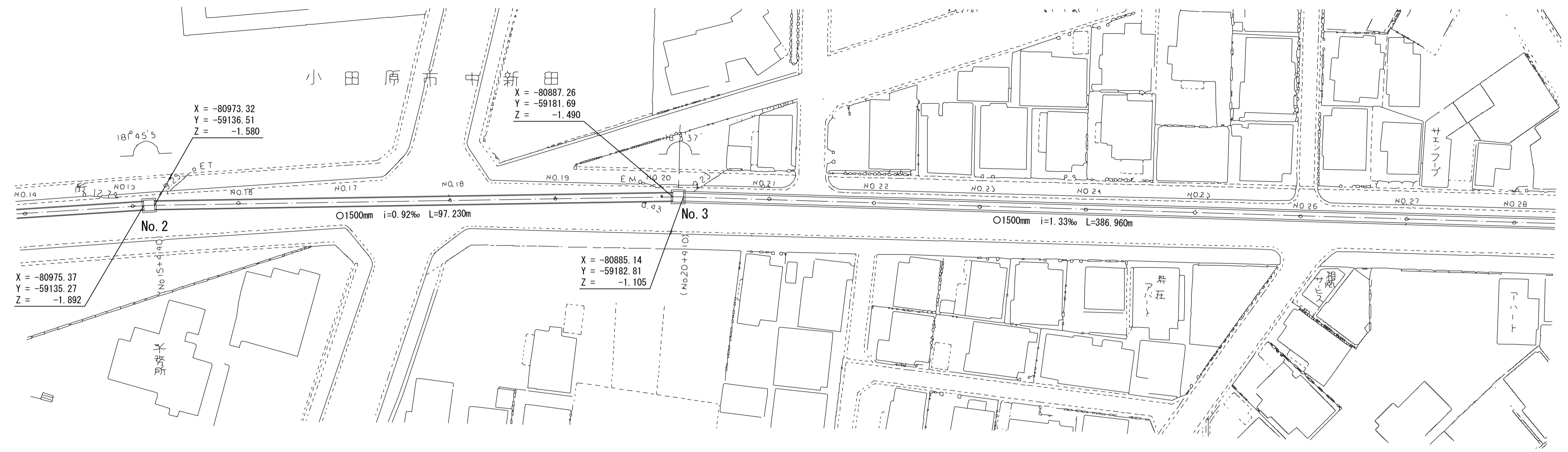


酒匂川流域下水道台帳

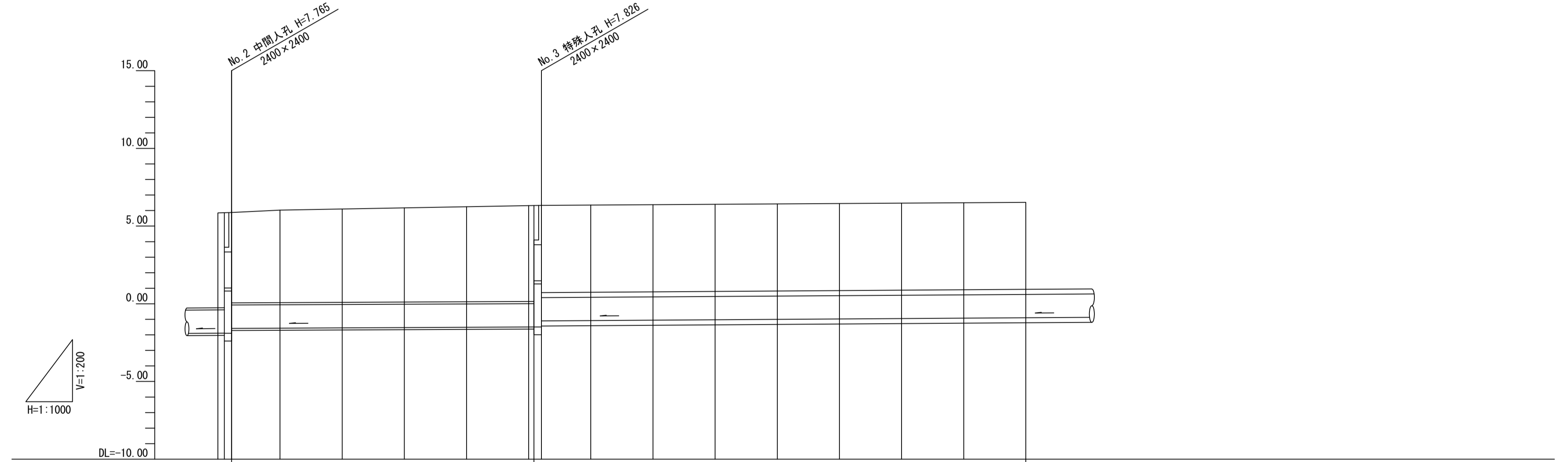
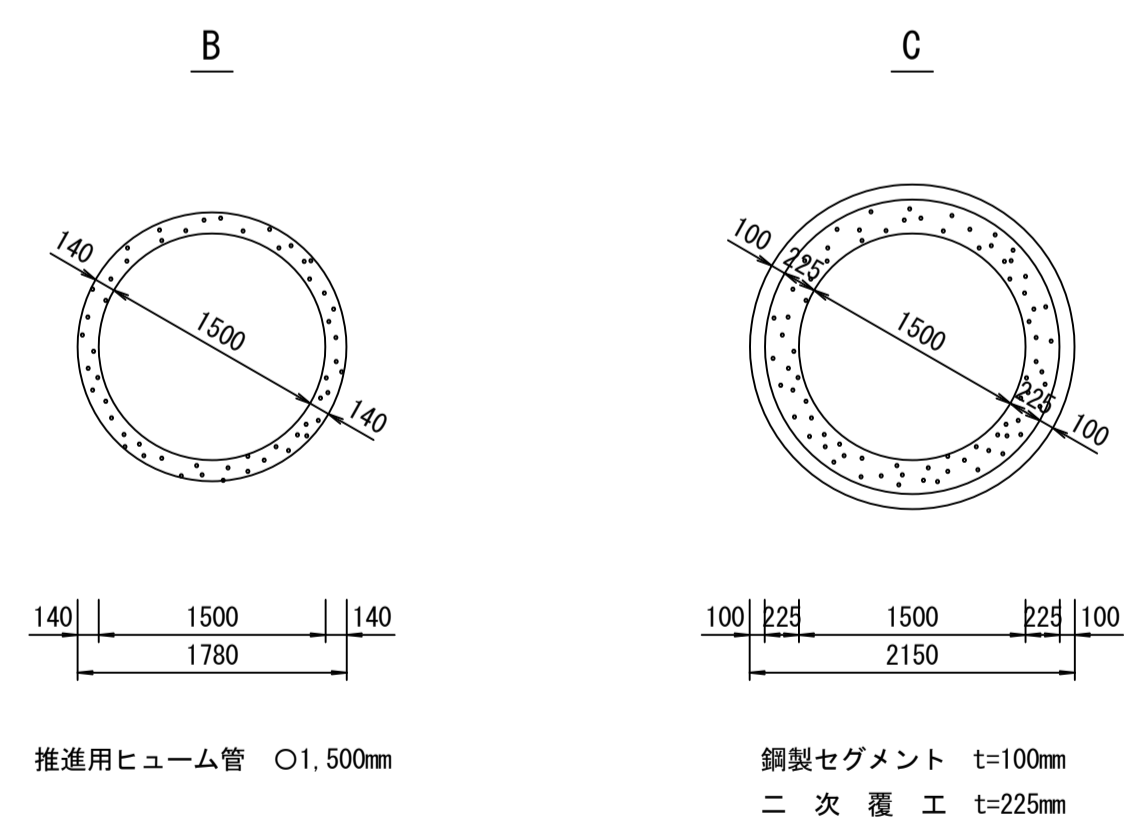
施設平面縦断図

(図面番号 2)

幹線名 左岸幹線



管渠構造図 S=1:50



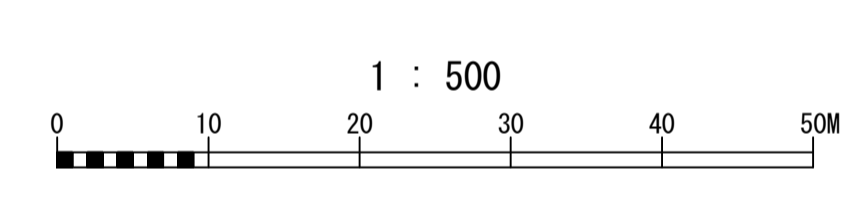
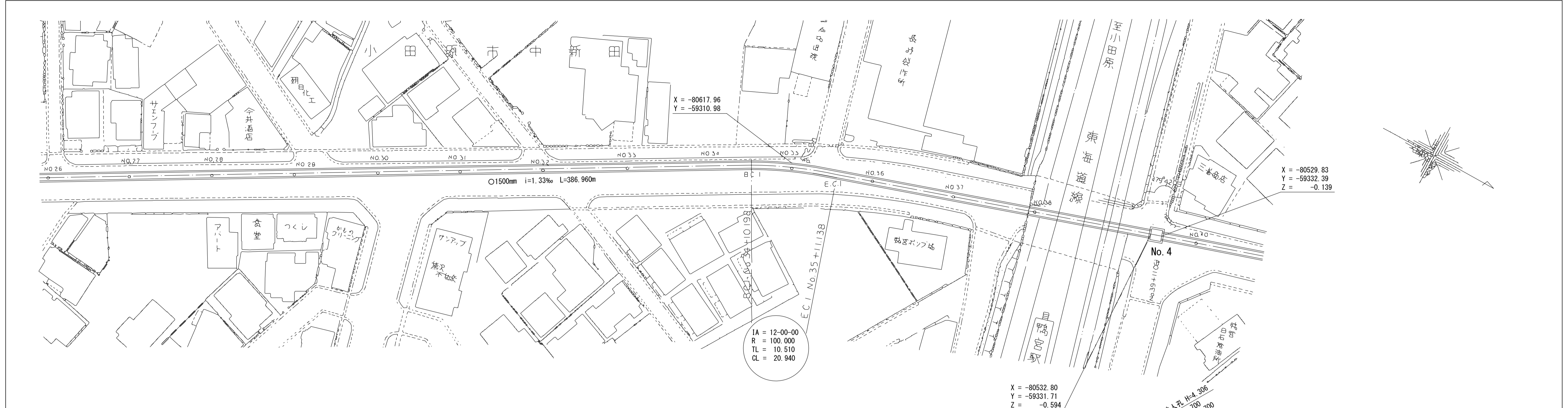
施工区	昭和52年度(債務負担) L=391.010m													
占用区間	県道鴨宮・停車場線													
管渠築造	B							C						
土被り	6.111 6.813						6.196 6.019						5.597	
地盤高	5.838 5.897 5.973	6.025	6.252	6.332	6.354	6.344 6.336 6.336	6.336	6.352	6.382	6.397	6.414	6.477	6.505	6.524
管底高	-1.892 -1.580					-1.490 -1.105								-0.888
追加距離	300.000 2.000 304.470	320.000	340.000	360.000	380.000	400.000 2.000 404.100	420.000	440.000	460.000	480.000	500.000	520.000	540.000	560.000
区間距離	0.000 2.000	15.500	20.000	20.000	20.000	20.000 2.000	15.900	20.000	20.000	20.000	20.000	20.000	20.000	20.000
測点	No. 15 +2.07 +4.47	No. 16	No. 17	No. 18	No. 19	No. 20 +1.10 +4.10	No. 21	No. 22	No. 23	No. 24	No. 25	No. 26	No. 27	No. 28

酒匂川流域下水道台帳

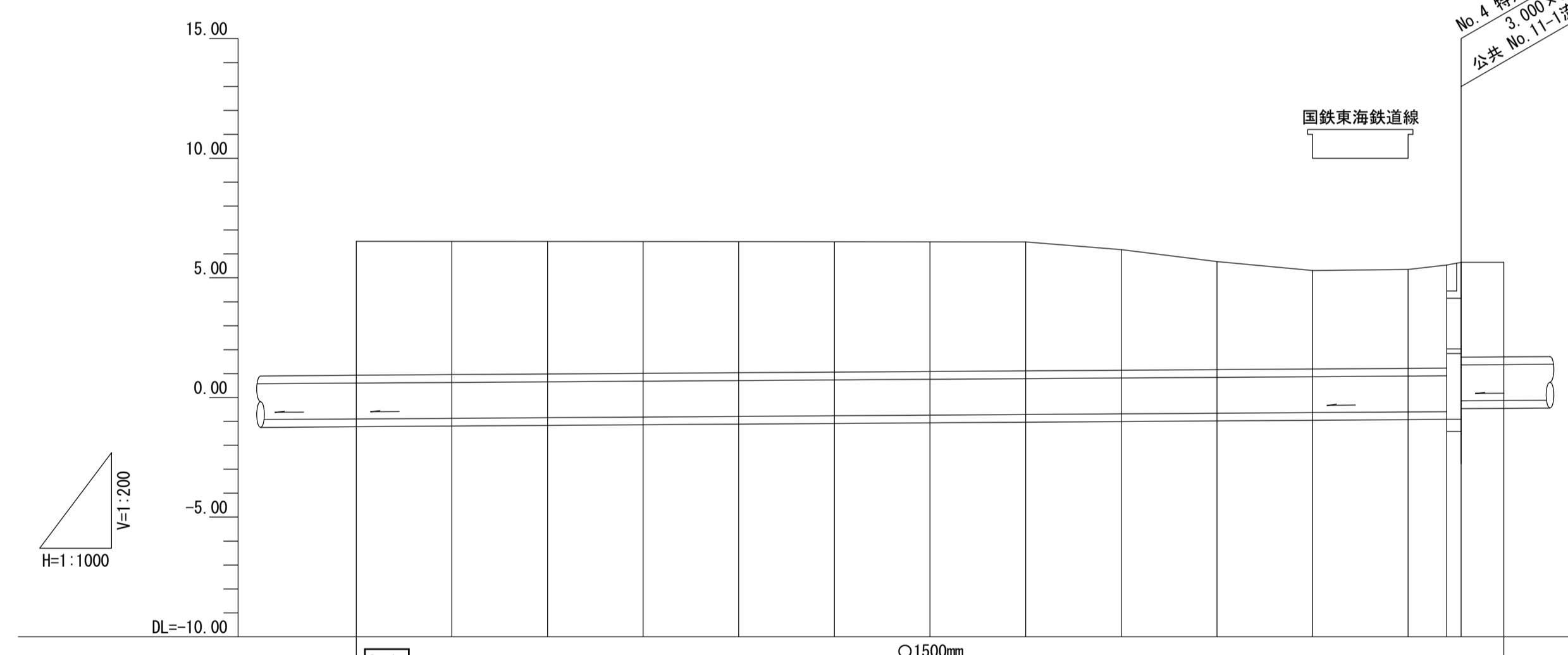
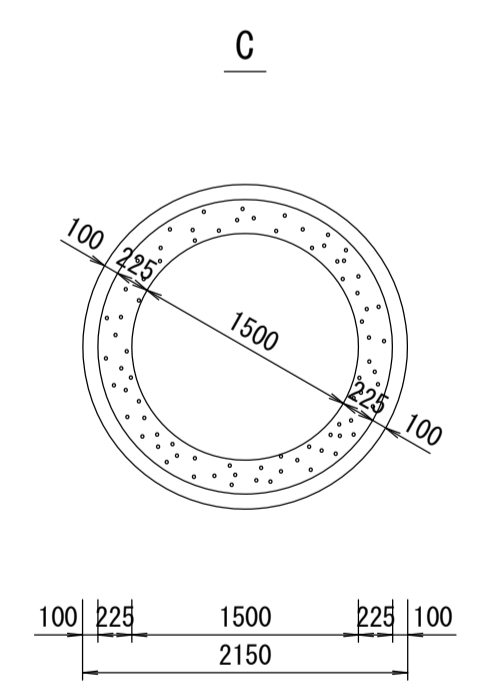
施設平面縦断図

(図面番号 3)

幹線名 左岸幹線



管渠構造図 S=1:50



施工区	9-1														
占用区間	県道鴨宮・停車場線														
管渠築造	C														
土被り	5.597											4.306	4.007		
地盤高	6.524	6.586	6.622	6.645	6.650	6.613	6.603	6.499	6.176	5.683	5.306	5.353	5.537	5.643	5.940
管底高	-0.898											-0.504	-0.139		
追加距離	560.000	580.000	600.000	620.000	640.000	660.000	680.000	700.000	720.000	740.000	760.000	780.000	788.060	791.060	800.000
区間距離	0.000	20.000	20.000	20.000	20.000	20.000	20.000	20.000	20.000	20.000	20.000	20.000	8.060	3.000	8.940
測点	No. 28	No. 29	No. 30	No. 31	No. 32	No. 33	No. 34	No. 35	No. 36	No. 37	No. 38	No. 39	+8.06	+11.06	No. 40