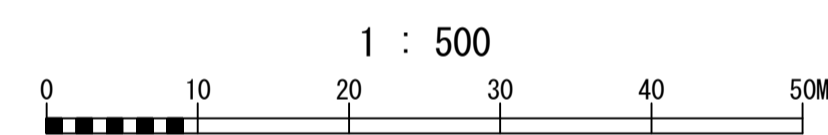
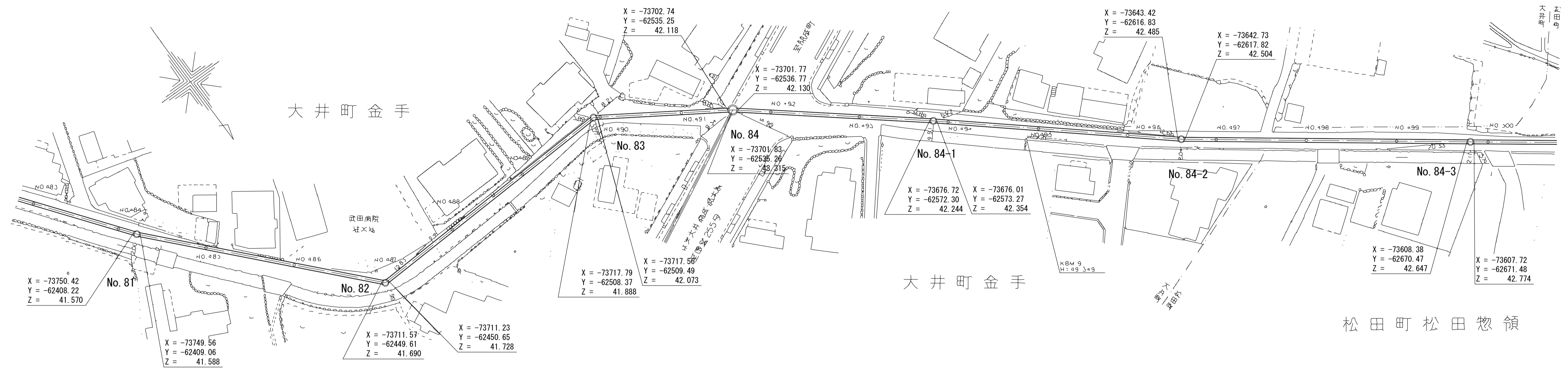


酒匂川流域下水道台帳

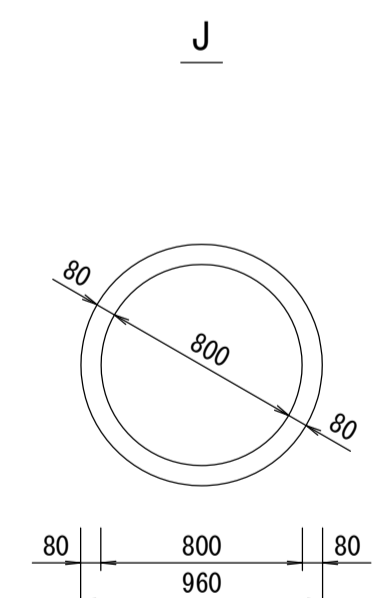
施設平面縦断図

(図面番号 35)

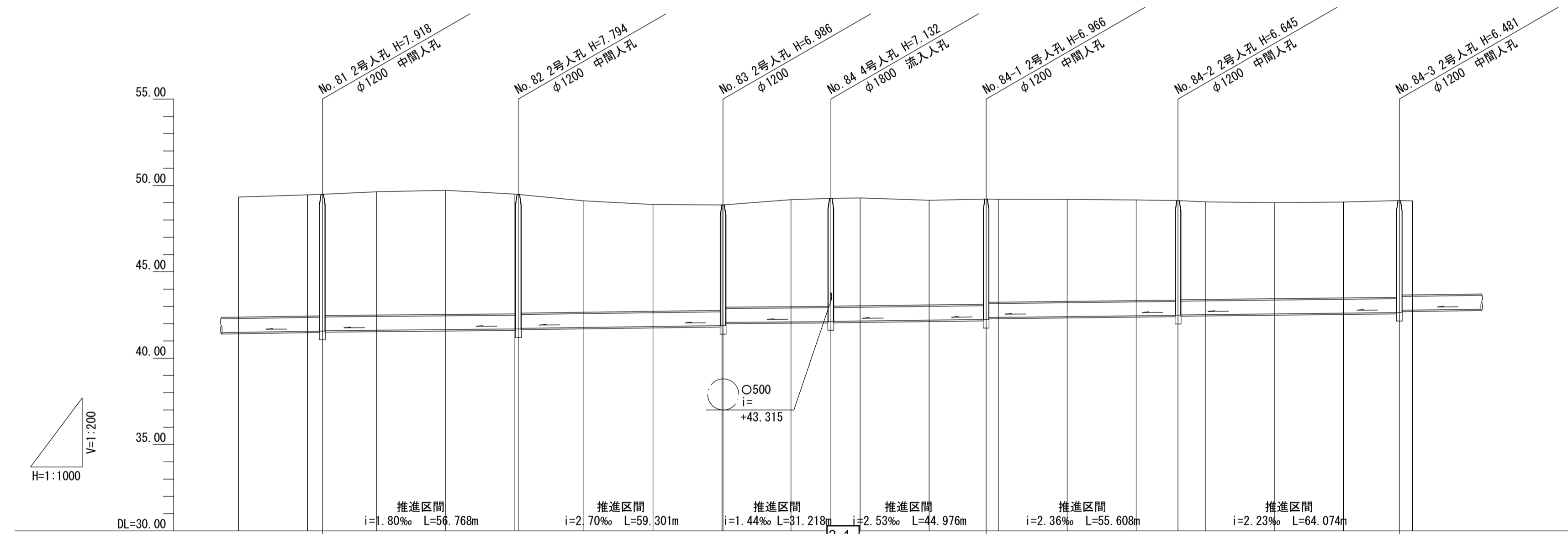
幹線名 左岸幹線



管渠構造図 S=1:30



推進用鉄筋コンクリート管
2種



施工区	昭和62年度 第2工区 (その4)										昭和62年度 第2-1工区 (その1)				昭和62年度 第2-1工区 (その2)										
占用区間	大井町 町道11号線										大井町 町道11号線				松田町 町道16号線										
管渠築造	J																								
土被り		7.038	7.020		6.914	6.876		6.106	5.921		6.252	6.240		6.086	5.976		5.765	5.746		5.601	5.474				
地盤高	49.334	49.456	49.488	49.632	49.716	49.502	49.484	49.113	48.900	48.876	48.874	49.178	49.250	49.282	49.144	49.210	49.201	49.197	49.165	49.130	49.055	48.999	49.044	49.128	49.114
管底高		41.570	41.588		41.690	41.728		41.888	42.073		42.118	42.130		42.244	42.354		42.485	42.504		42.647	42.774				
追加距離	0.000	9680.000	9684.237	9700.000	9720.000	9740.000	9741.005	9760.000	9780.000	9800.000	9800.306	9820.000	9831.524	9840.000	9860.000	9876.500	9880.000	9900.000	9920.000	9932.108	9940.000	9960.000	9980.000	9996.821	10000.000
区間距離	0.000	20.000	4.237	15.763	20.000	20.000	1.005	18.995	20.000	20.000	0.306	19.694	11.524	8.476	20.000	16.500	3.500	20.000	20.000	12.108	7.882	20.000	20.000	16.182	3.818
測点	No. 483	No. 484	+4.237	No. 485	No. 486	No. 487	+1.005	No. 488	No. 489	No. 490	+0.306	No. 491	+11.524	No. 492	No. 493	+16.500	No. 494	No. 495	No. 496	+12.108	No. 497	No. 498	No. 499	+16.182	No. 500