酒匂川流域下水道台帳

施設平面縦断図　　（図面番号 1 ）

幹線名　右　岸　幹　線

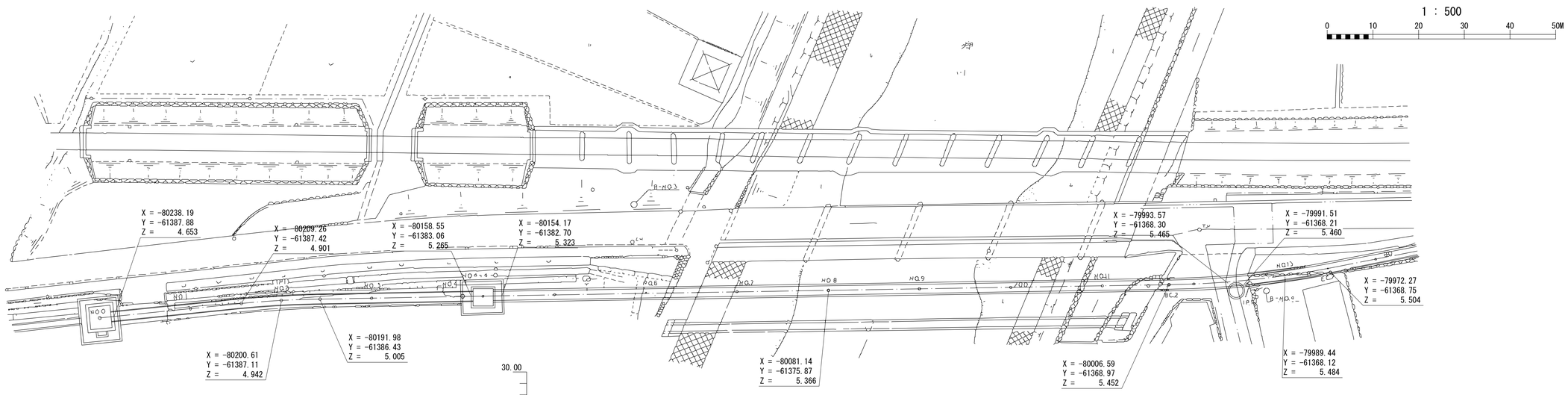

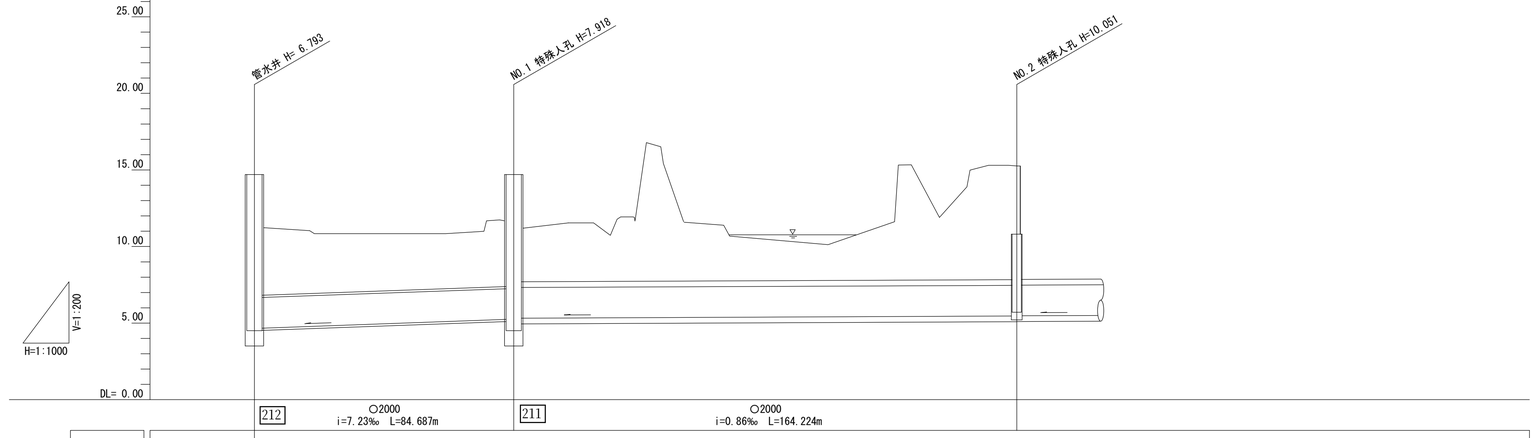

管渠構造図 S=1:50

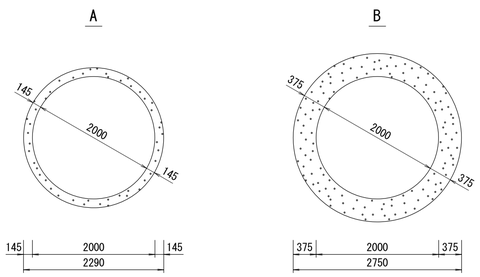

施工工区	第212工区	第211工区	
占用区間		小田原土木(河川)	県道怒田開成小田原線
管渠築造	A	B	

土被り	8.938										5.413 5.483												7.676 7.510	
地盤高	11.446	11.032	11.049	11.018	11.028	11.029	11.938 13.283 13.181	11.680	12.097										15.276	15.544	15.516 15.365			
管底高	4.653						5.265 5.323														5.465 5.480			
追加距離	0.000	20.000	31.345	39.999 40.000	48.653	60.000	80.000 84.687	100.000	120.000	140.000	160.000	180.000	200.000	220.000	234.864	240.000	248.911							
区間距離	0.000	20.000	11.345	8.654 0.001	8.653	11.347	20.000 4.687	15.313	20.000	20.000	20.000	20.000	20.000	20.000	14.864	5.136	8.911							
測点	No.0	No.1	BC.1	SP.1 No.2	EC.1	No.3	No.4 No.4 +4.687	No.5	No.6	No.7	No.8	No.9	No.10	No.11	BC.2	No.12	No.12 +8.911							
曲線	IP.1 IA=4° 57′ 30″ R=200.000 TL=8.659 CL=17.308 SL=0.187														IP.2 IA=9° 50′ 40″ R=200.000 TL=17.224 CL=34.383 SL=0.740									

調整年月	平成元年3月
ページ	3