

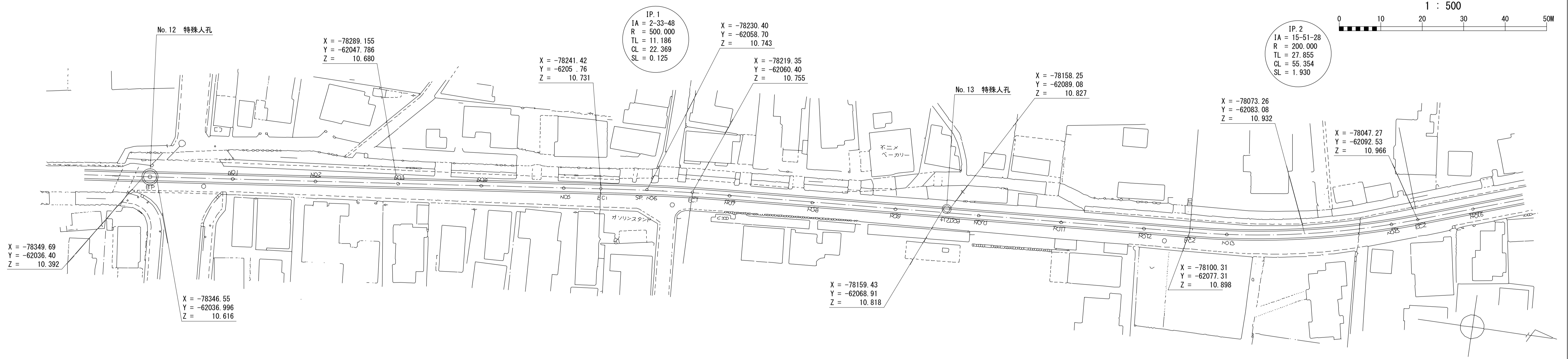
酒匂川流域下水道台帳

施設平面縦断図

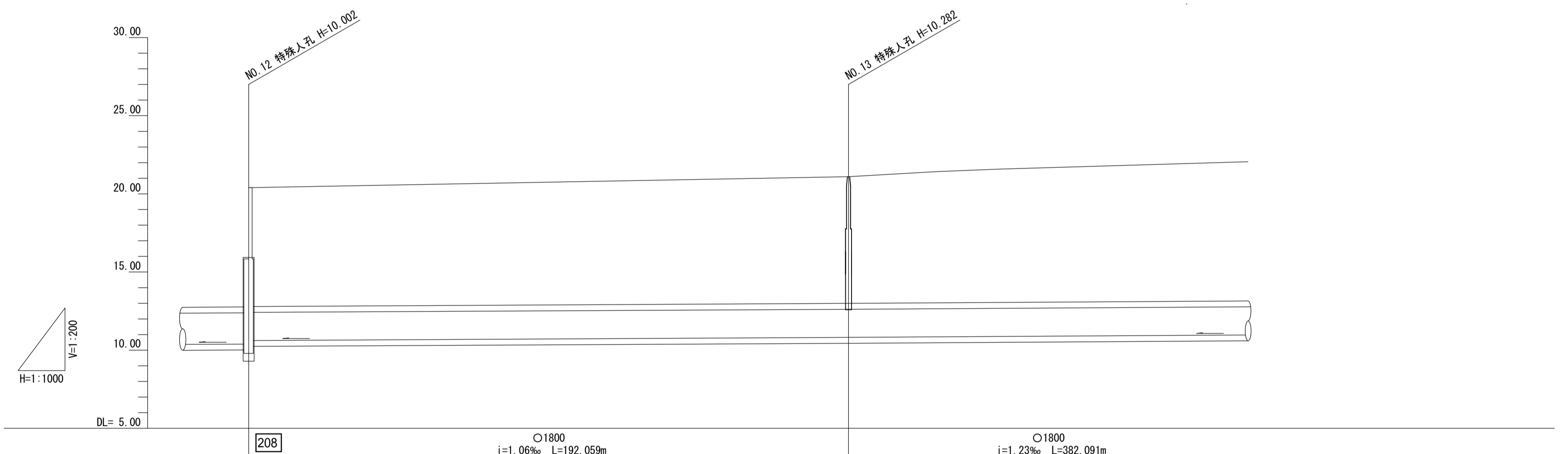
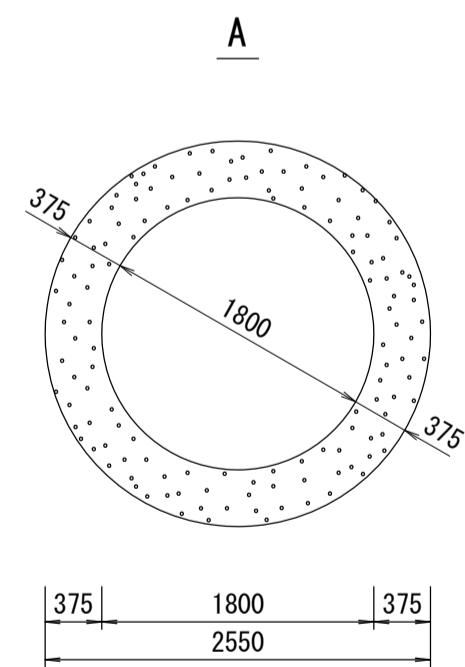
(図面番号 8)

幹線名 右岸幹線

1 : 500



管渠構造図 S=1:50



施工区	第208工区(その1)																									
占用区間	県道怒田開成小田原線																									
管渠築造	A																									
土被り	7.827	7.598												8.099	8.098											
地盤高	20.394	20.389	20.417	20.492	20.480	20.552	20.828	20.660	20.698	20.700	20.752	20.802	20.906	21.016	21.092	21.100	21.178	21.424	21.583	21.704	21.772	21.848	21.865	21.966	21.963	22.058
管底高	10.392	10.616													10.818	10.827										
追加距離	0.000	20.000	40.000	60.000	80.000	100.000	108.575	119.759	120.000	130.943	140.000	160.000	180.000	192.059	200.000	220.000	240.000	251.180	260.000	278.857	280.000	300.000	306.534	320.000		
区間距離	0.000	20.000	20.000	20.000	20.000	20.000	8.575	11.184	0.241	10.943	9.057	20.000	20.000	12.059	7.941	20.000	20.000	11.180	8.820	18.857	1.143	20.000	6.534	13.466		
測点	B.P.	No.1	No.2	No.3	No.4	No.5	BC.1	SP.1	No.6	EC.1	No.7	No.8	No.9	No.9 +12.059	No.10	No.11	No.12	BC.2	No.13	SP.2	No.14	No.15	EC.2	No.16		
曲線	IP.1 IA=2°33'48" R=500.000 TL=11.166 CL=22.369 SL=0.125												IP.2 IA=15°51'28" R=200.000 TL=27.855 CL=55.354 SL=1.930													

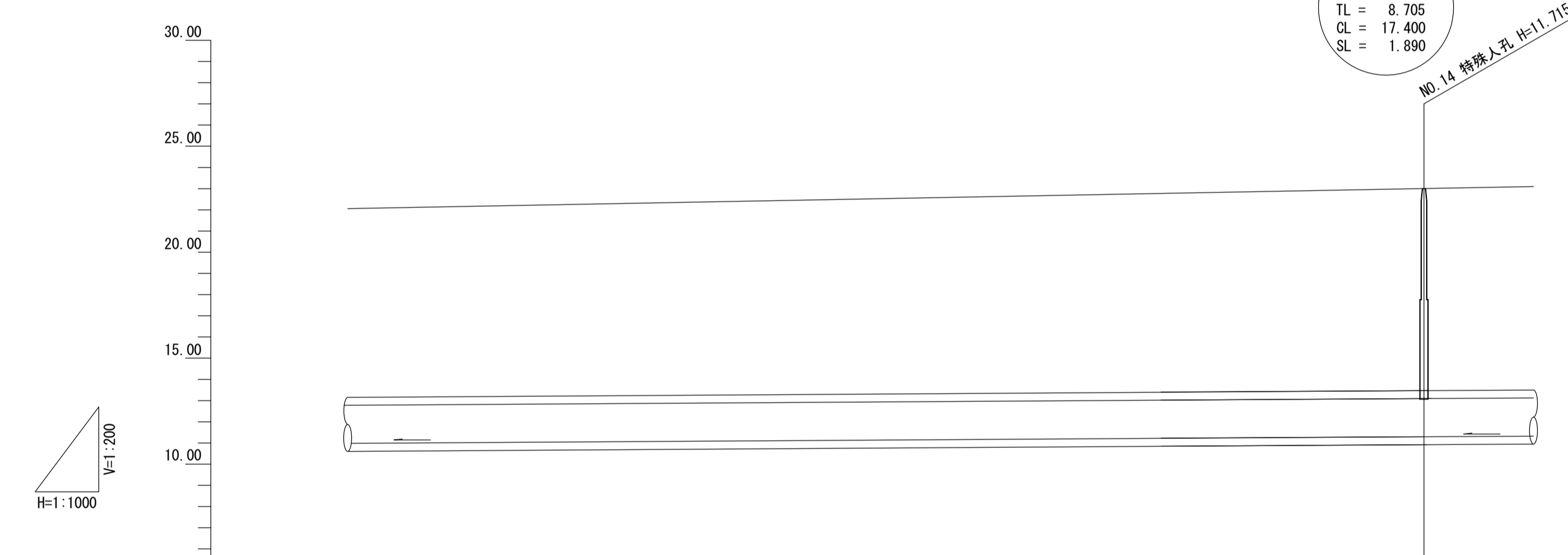
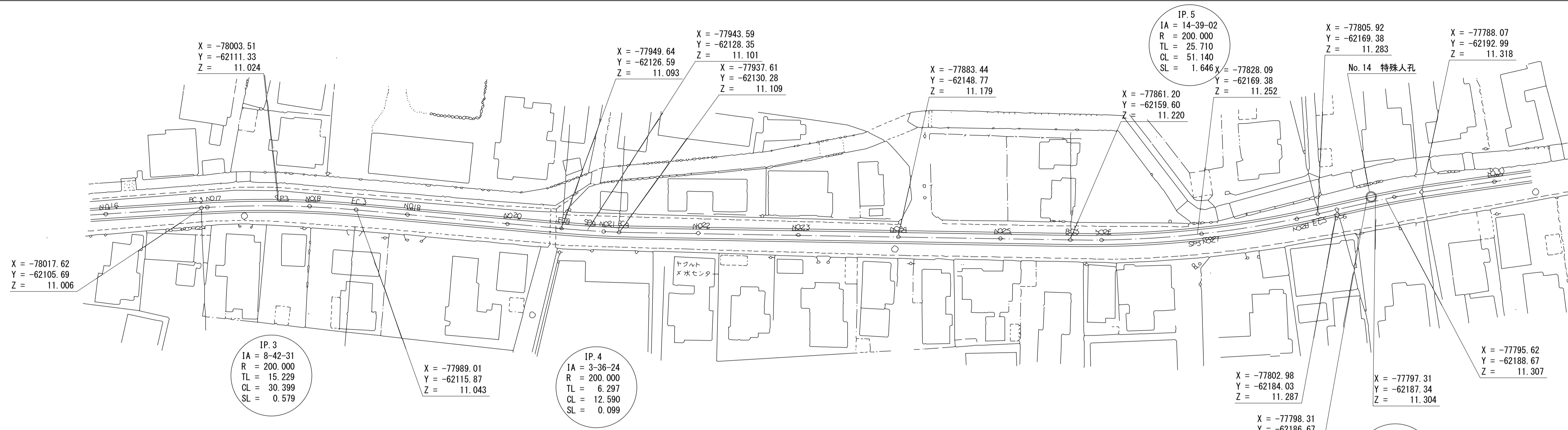
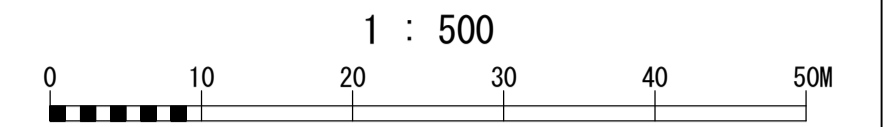
調整
年月
平成
元年
3
月
ページ

酒匂川流域下水道台帳

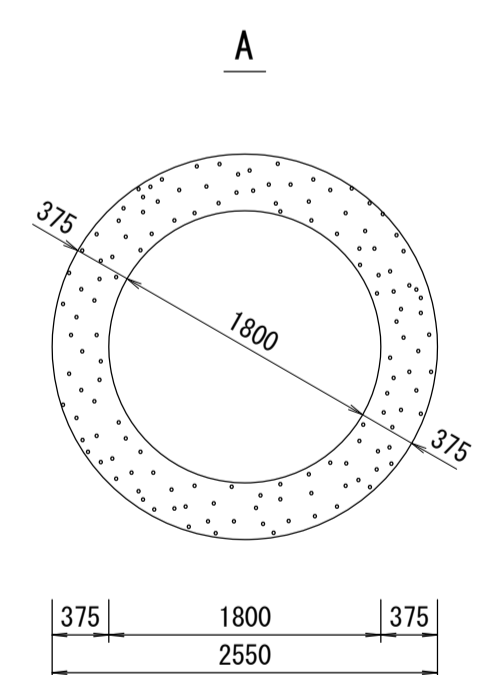
施設平面縦断図

(図面番号 9)

幹線名 右岸幹線



管渠構造図 S=1:50



施工区	第208工区(その1)																															
占用区間	県道惣田開成小田原線																															
管渠築造	A																															
土被り	9.540 9.529																															
地盤高	22.058	22.158	22.162	22.268	22.296	22.341	22.390	22.469	22.491	22.518	22.518	22.526	22.534	22.604	22.692	22.728	22.768	22.822	22.848	22.868	22.882	22.980	23.005	23.005	23.005	23.005	23.005	23.035	23.035	23.035	23.072	23.097
管底高	11.283 11.304																															
追加距離	320.000	338.974	340.000	354.174	360.000	365.373	380.000	400.000	410.174	416.469	420.000	422.764	440.000	460.000	480.000	500.000	513.539	520.000	538.109	540.000	560.000	564.679	566.206	574.150	576.966	580.000	585.000	600.000				
区間距離	13.466	18.974	1.026	14.174	5.826	9.373	10.627	20.000	10.174	6.295	3.531	420.000	2.764	17.236	20.000	20.000	20.000	13.539	6.461	19.109	0.891	20.000	4.679	3.527	5.944	2.756	3.094	5.006	14.394			
測点	No. 16	BC 3	No. 17	SP 3	No. 18	EC 3	No. 19	No. 20	BC 4	SP 4	No. 21	EC 4	No. 22	No. 23	No. 24	No. 25	BC 5	No. 26	SP 5	No. 27	No. 28	EC 5	BC 5	SP 6	No. 29	EC 6	No. 30					
曲線	IP. 3 IA=8° 42' 31" R=200.000 TL=15.229 CL=30.399 SL=0.579										IP. 4 IA=3° 36' 24" R=200.000 TL=6.297 CL=12.590 SL=0.099					IP. 5 IA=14° 39' 02" R=200.000 TL=25.710 CL=51.140 SL=1.646					IP. 6 IA=4° 59' 05" R=200.000 TL=8.705 CL=17.400 SL=1.890											

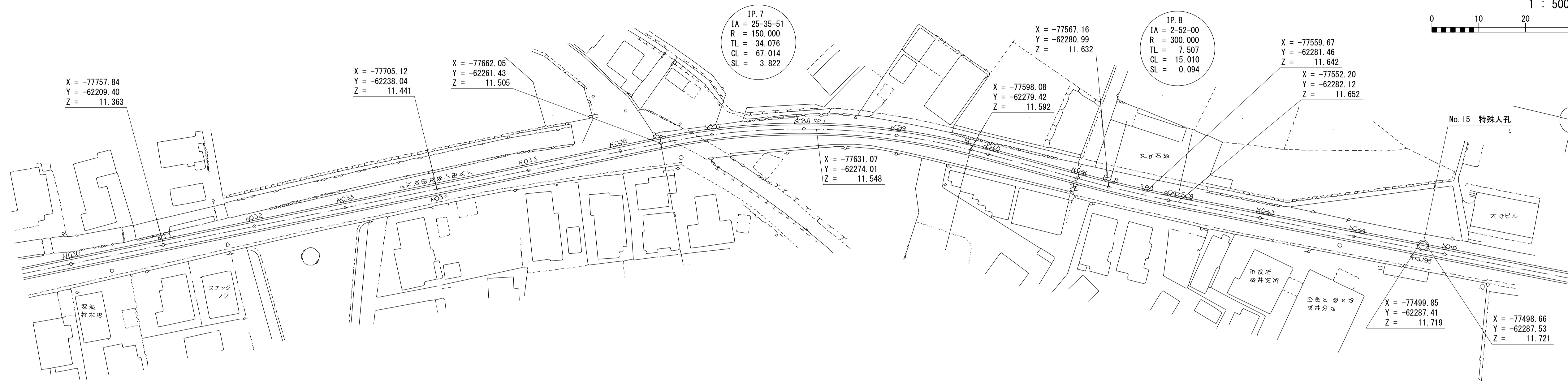
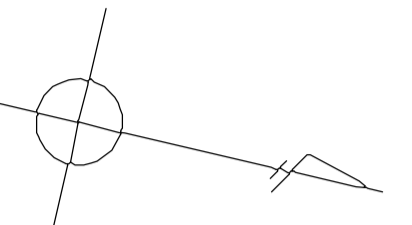
酒匂川流域下水道台帳

施設平面縦断図


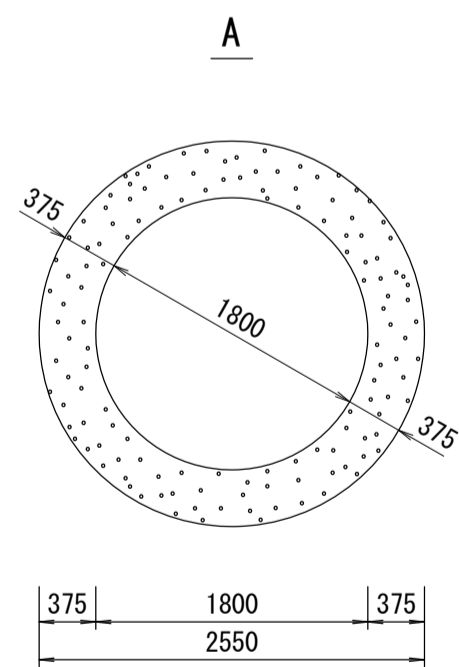
(図面番号 10)

幹線名 右岸幹線

1 : 500



管渠構造図 S=1:50



施工区	第208工区(その1)																			
占用区間	県道怒田開成小田原線																			
管渠築造	A																			
土被り																				10.117
地盤高	23.097	23.168	23.235	23.366	23.406	23.442	23.462	23.482	23.505	23.679	23.690	23.782	23.777	23.764	23.754	23.746	23.746	23.769	23.776	23.826
管底高																				11.719
追加距離	600.000	620.000	640.000	660.000	680.000	700.000	720.000	729.006	740.000	760.000	762.513	780.000	796.020	800.000	820.000	826.971	834.476	840.000	841.981	860.000
区間距離	14.394	20.000	20.000	20.000	20.000	20.000	20.000	9.006	10.994	20.000	2.513	17.487	16.020	3.980	20.000	6.971	7.505	5.524	1.981	18.019
測点	No. 30	No. 31	No. 32	No. 33	No. 34	No. 35	No. 36	BC. 7	No. 37	No. 38	SP. 7	No. 39	EC. 7	No. 40	No. 41	BC. 8	SP. 8	No. 42	EC. 8	No. 43
曲線																IP. 8 IA=2° 52' 00" R=300.000 TL=7.507 CL=15.010 SL=0.094				
															IP. 7 IA=25° 35' 51" R=150.000 TL=34.076 CL=67.014 SL=3.822					

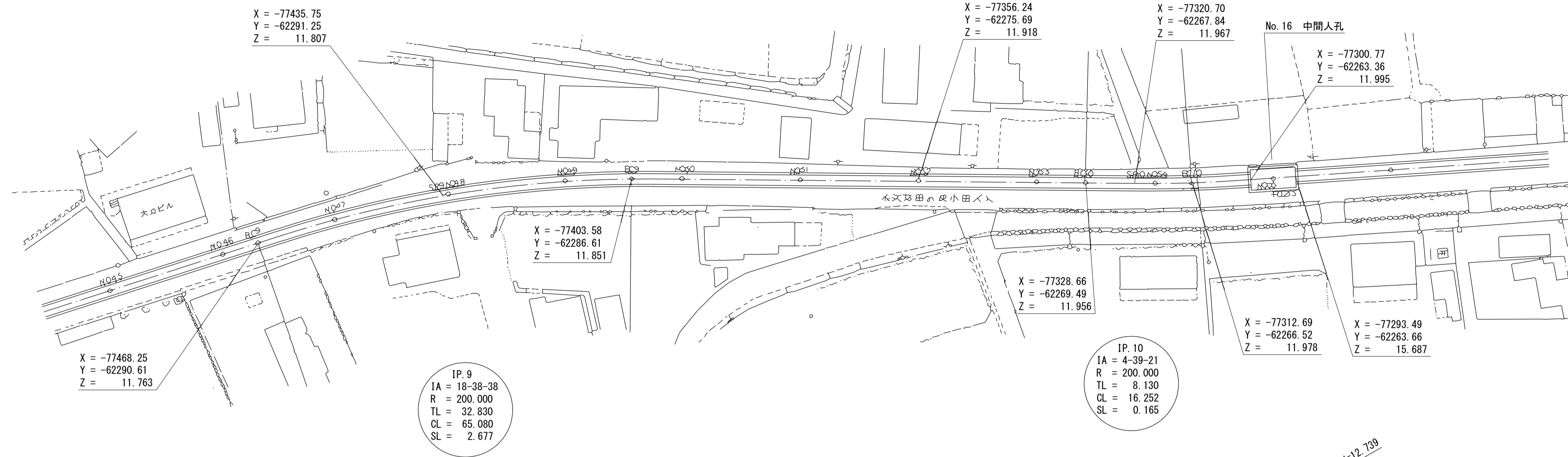
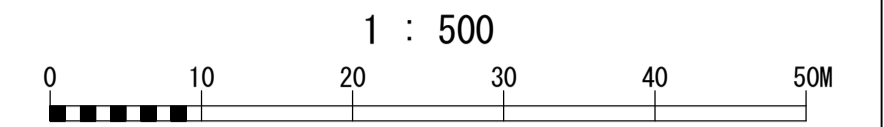
調整
年月
平成
元年
3月
ページ

酒匂川流域下水道台帳


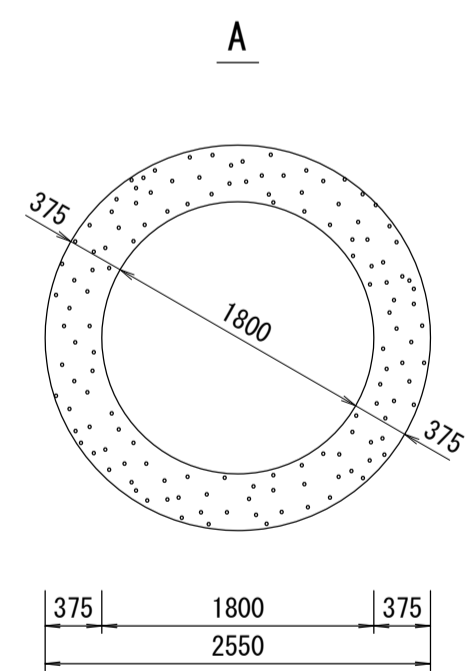
施設平面縦断図

(図面番号 11)

幹線名 右岸幹線



管渠構造図 S=1:50



項目	No. 208																
施工区	○1800 i=1.38‰ L=205.022m																
占用区間	第208工区(その1)																
管渠築造	県道惣田開成小田原線																
土被り	A																
地盤高	23.994	23.070	24.101	24.148	24.132	24.136	24.248	24.224	24.202	24.192	24.286	24.392	24.459	24.529	24.542	24.734	24.704
管底高																11.985	15.687
追加距離	900.000	920.000	926.362	940.000	958.902	960.000	960.000	991.442	1000.000	1020.000	1040.000	1060.000	1068.291	1076.417	1080.000	1100.000	1100.215
区間距離	4.807	20.000	6.362	13.638	18.902	1.098	20.000	11.442	8.558	20.000	20.000	20.000	8.291	8.126	3.563	15.457	0.215
測点	No. 45	No. 46	BC. 9	No. 47	SP. 9	No. 48	No. 49	EC. 9	No. 50	No. 51	No. 52	No. 53	BC. 10	SP. 10	No. 54	EC. 10	No. 55
曲線	IP. 9 IA=18° 38' 38" R=200.000 TL=32.830 CL=65.080 SL=2.677 IP. 10 IA=4° 39' 21" R=200.000 TL=8.130 CL=16.252 SL=0.165																

調整
年月
平成
元年
3
月
ページ

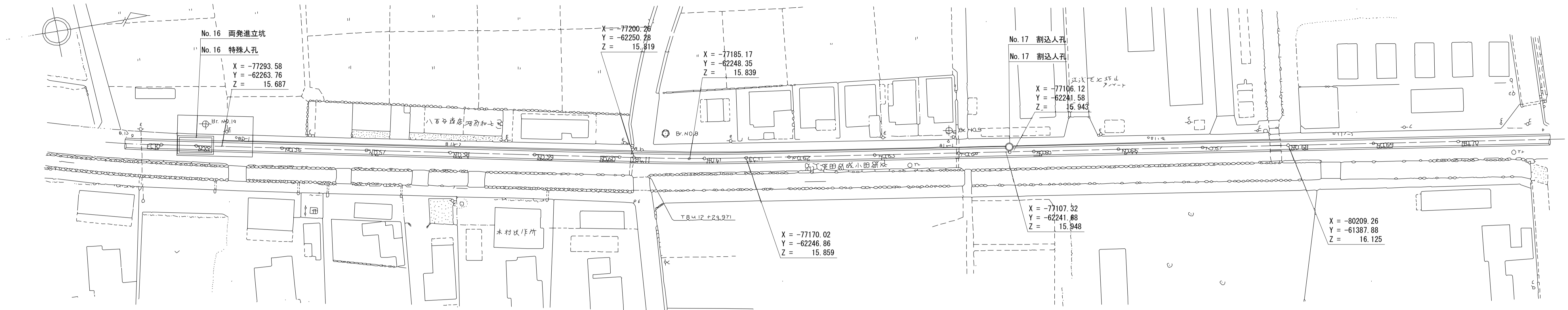
酒匂川流域下水道台帳

施設平面縦断図

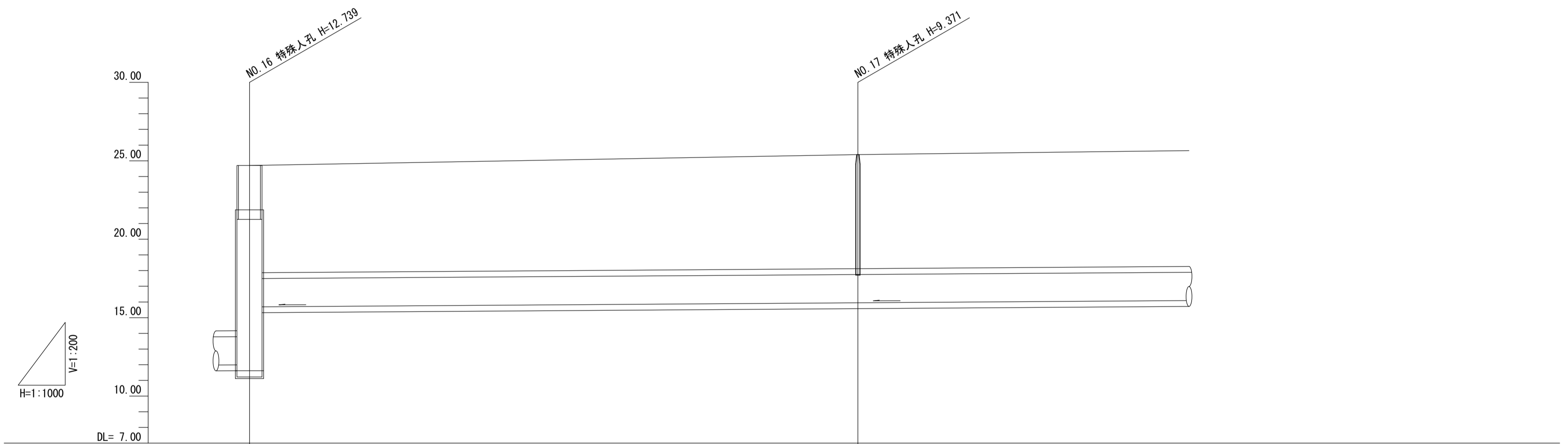
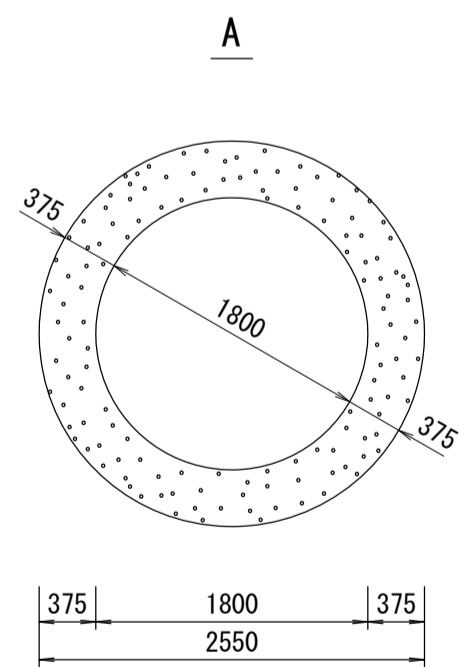
(図面番号 12)

幹線名 右岸幹線

1 : 500



管渠構造図 S=1:50



施工区	第208工区(その2)																					
占用区間	県道怒田開成小田原線																					
管渠築造	A																					
土被り	6.842													7.192	7.191							
地盤高	24.704	24.761	24.811	24.907	24.966	25.001	25.003	25.055	25.067	25.146	25.188	25.222	25.263	25.310	25.314	25.343	25.426	25.498	25.515	25.568	25.647	
管底高	15.687													15.943	15.948							
追加距離	0.215	1100.000	1120.000	1140.000	1160.000	1180.000	1200.000	1200.378	1215.596	1220.000	1230.814	1240.000	1260.000	1280.000	1294.335	1300.000	1320.000	1340.000	1360.000	1380.000	1400.000	
区間距離	0.215	19.785	20.000	20.000	20.000	20.000	0.378	15.218	4.404	10.814	9.186	20.000	20.000	14.335	5.665	20.000	20.000	20.000	20.000	20.000	20.000	
測点	No.55 +0.215	No.56	No.57	No.58	No.59	No.60	No.61	No.62	No.63	No.64	No.65	No.66	No.67	No.68	No.69	No.70						
曲線	IP:11 IA=3° 29' 16" R=500.000 TL=15.222 CL=30.436 SL=0.232																					

調整
年月
昭和
63
3
月

ページ

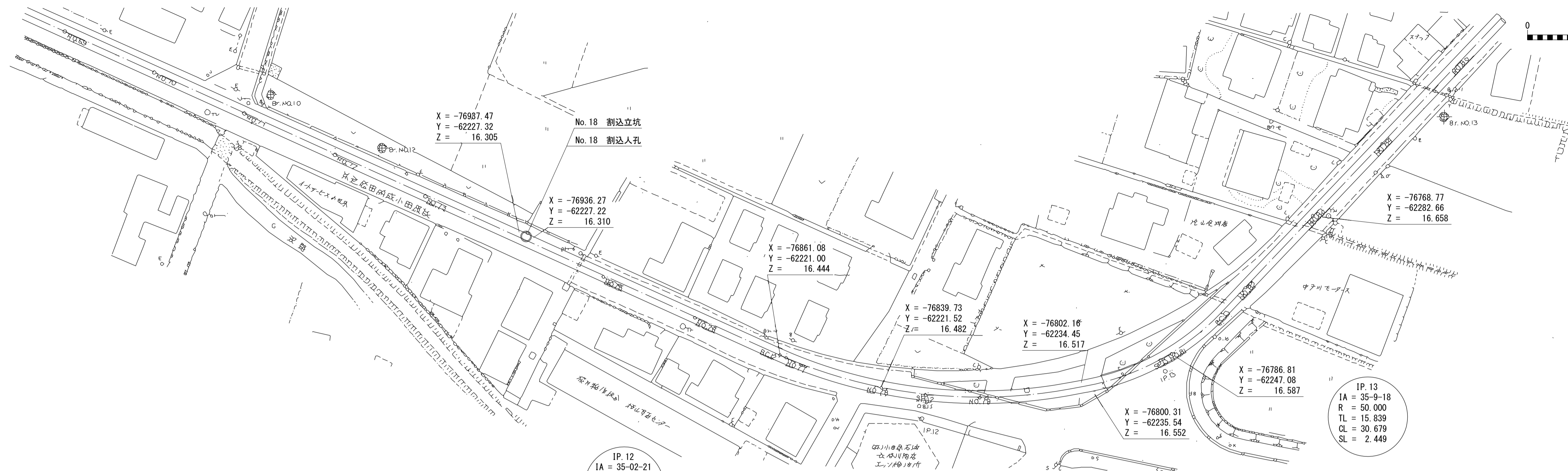
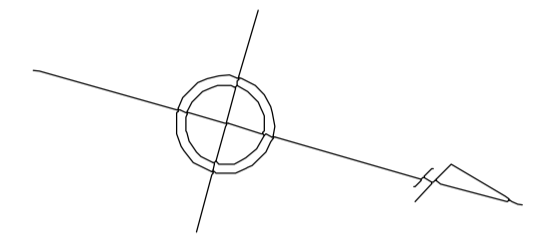
酒匂川流域下水道台帳

施設平面縦断図

(図面番号 13)

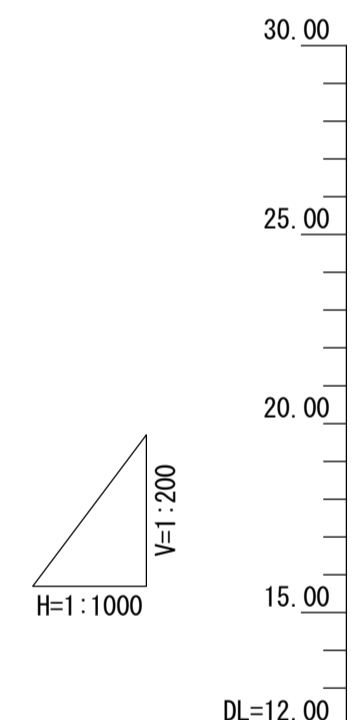
幹線名 右岸幹線

1 : 500

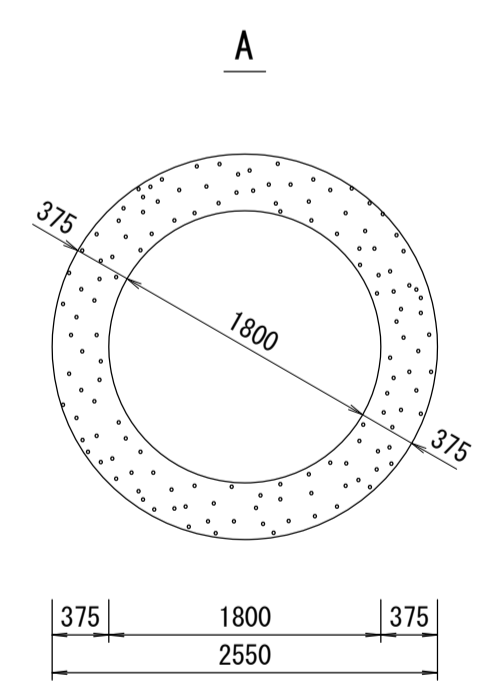


IP 12
IA = 35-02-21
R = 100.000
TL = 31.568
CL = 61.155
SL = 4.864

IP 13
IA = 35-9-18
R = 50.000
TL = 15.839
CL = 30.679
SL = 2.449



管渠構造図 S=1:50



施工区	第208工区(その2)																		
占用区間	県道怒田開成小田原線								県道栢山停車場原線										
管渠築造	A																		
土被り	7.506 7.467																		
地盤高	25.568	25.647	25.707	25.784	25.945	25.983	23.994	26.065	26.190	26.271	26.363	26.582	26.875	27.048	27.012	27.192	27.231	27.256	
管底高	16.305 16.310																		
追加距離	1380.000	1400.000	1420.000	1440.000	1460.000	1462.554	1480.000	1500.000	1520.000	1538.606	1540.000	1560.000	1569.184	1590.000	1599.761	1600.000	1617.484	1620.000	1622.823
区間距離	20.000	20.000	20.000	20.000	20.000	2.554	17.446	20.000	20.000	18.606	1.394	20.000	9.184	10.816	10.761	10.239	15.339	2.516	12.823
測点	No. 69	No. 70	No. 71	No. 72	No. 73	No. 72	No. 74	No. 75	No. 76	BC 12	No. 77	No. 78	SP 12	No. 79	EC 12	No. 80	SP 13	No. 81	EC 13
曲線	IP 12 IA=35° 02' 21" R=100.000 TL=31.568 CL=61.155 SL=4.864 IP 13 IA=35° 08' 18" R=50.000 TL=15.839 CL=30.679 SL=2.449																		

調整
年月
昭和
63
年
3
月
ページ

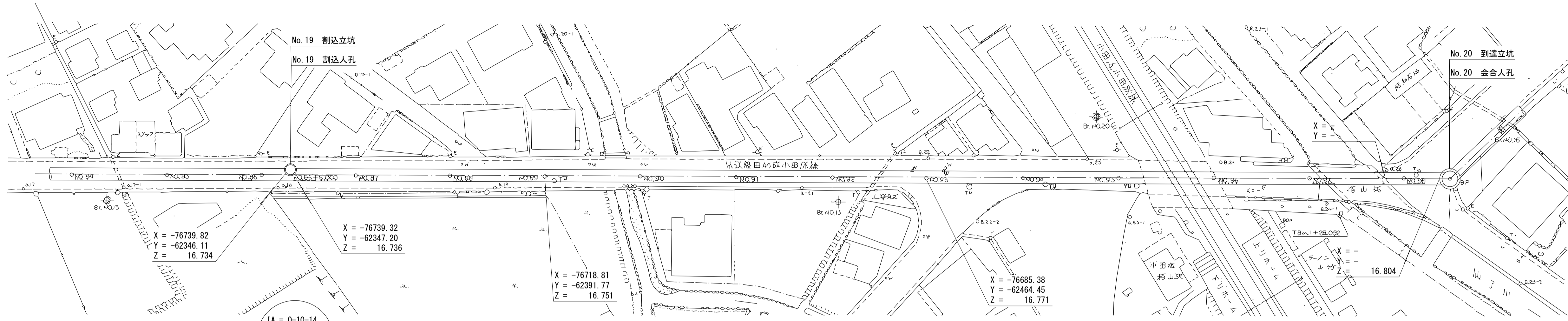
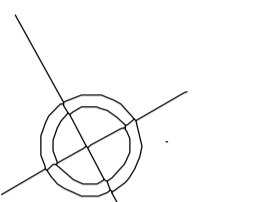
酒匂川流域下水道台帳

施設平面縦断図


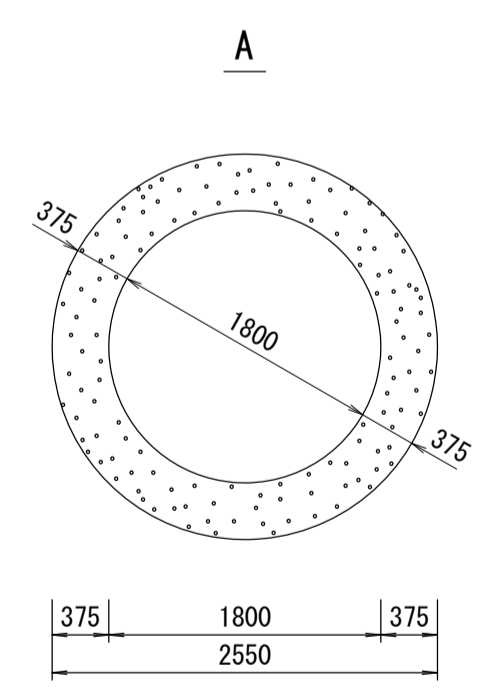
(図面番号 14)

幹線名 右岸幹線

1 : 500



管渠構造図 S=1:50



施工区	第208工区(その2)																	
占用区間	県道栢山停車場塚原線																	
管渠築造	A																	
土被り				8.555	8.557										7.824			
地盤高	17.367	27.402	27.462	27.464	27.468	27.516	27.586	27.647	27.705	27.653	27.623	27.640	27.541	27.785	28.062	08.030	27.957	28.007
管底高				16.734	16.736												16.804	18.808
追加距離	1680.000	1700.000	1720.000	1728.319	1740.000	1760.000	1780.000	1800.000	1820.000	1840.000	1860.000	1880.000	1900.000	1920.000	1940.000	1960.000	1974.305	
区間距離	20.000	20.000	20.000	10.337	9.663	20.000	20.000	20.000	20.000	20.000	20.000	20.000	20.000	20.000	20.000	20.000	14.305	
測点	No. 84	No. 85	No. 86	No. 86 +10.337	No. 87	No. 88	No. 89	No. 90	No. 91	No. 92	No. 93	No. 94	No. 95	No. 96	No. 97	No. 98	+14.305	
曲線	IA=0° 10' 14"																	