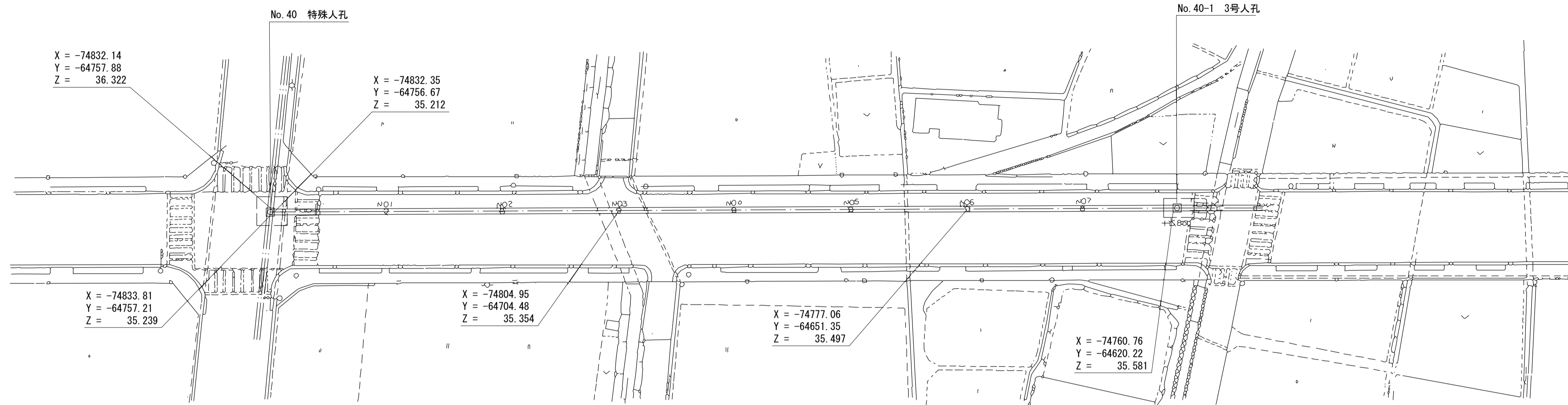
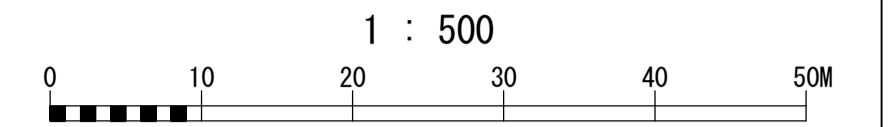


酒匂川流域下水道台帳

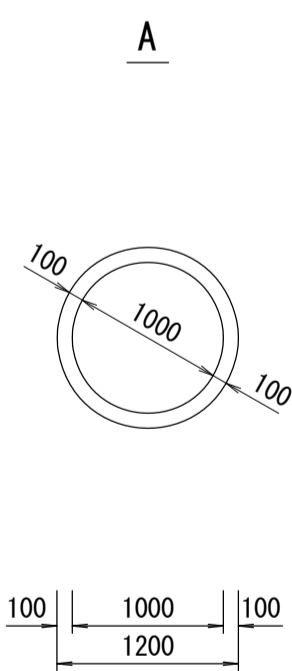
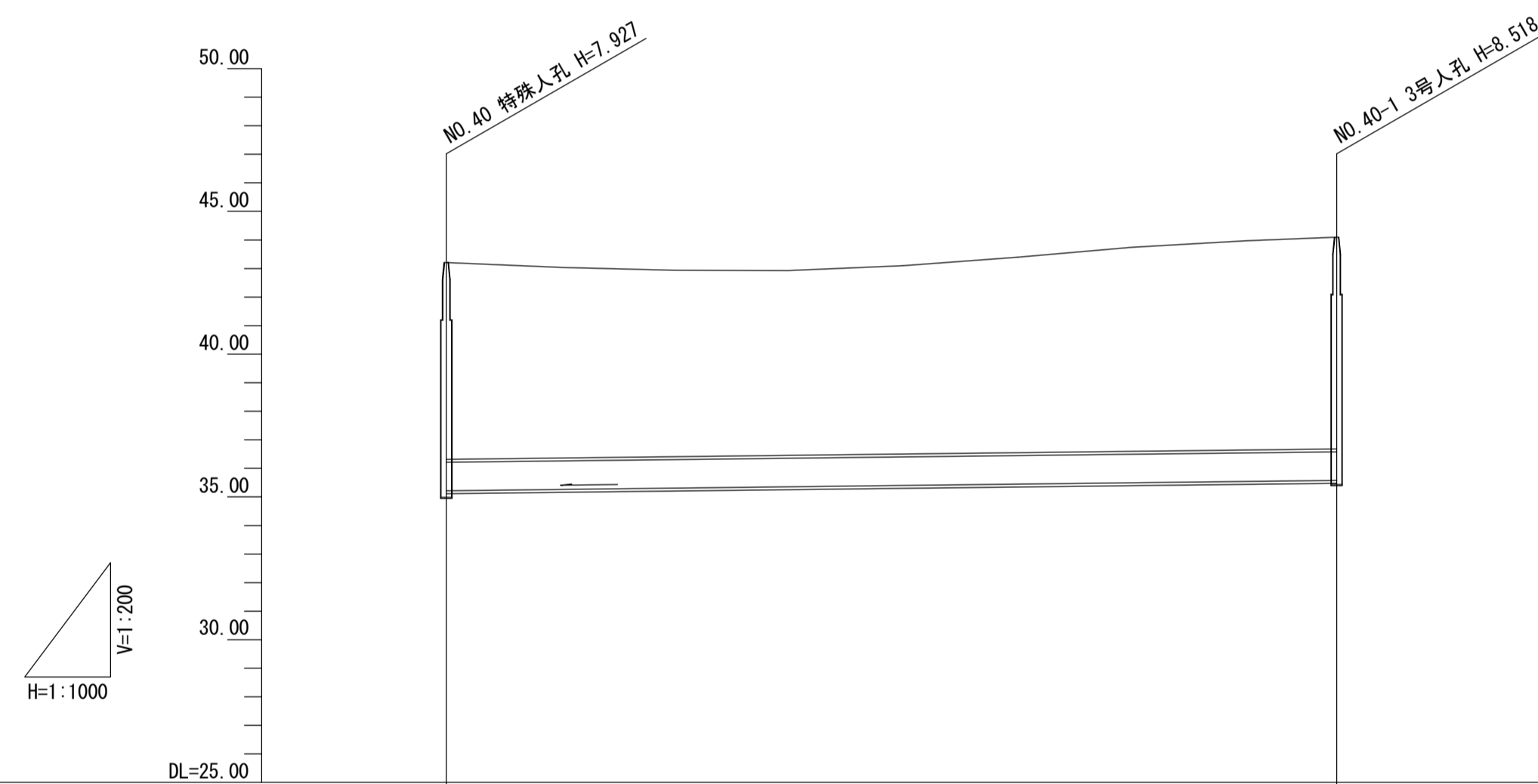
施設平面縦断図

(図面番号 27)

幹線名 右岸幹線



管渠構造図 S=1:50



204		○1000 i=2.39‰ L=155.918m									
第204-1工区		都市計画道路 大井開成園本線									
管渠築造		A									
施工区											
占用区間											
管渠築造											
土被り		6.873									7.418
地盤高		43.185	43.035	42.940	42.932	43.100	43.392	43.738	43.971	44.098	
管底高		35.212								35.581	
追加距離		0.000	20.000	40.000	60.000	80.000	100.000	120.000	140.000	155.918	
区間距離		0.000	20.000	20.000	20.000	20.000	20.000	20.000	20.000	15.918	
測点		B.P	No. 1	No. 2	No. 3	No. 4	No. 5	No. 6	No. 7	E.P (+15.918)	
曲線											