

酒匂川流域下水道台帳

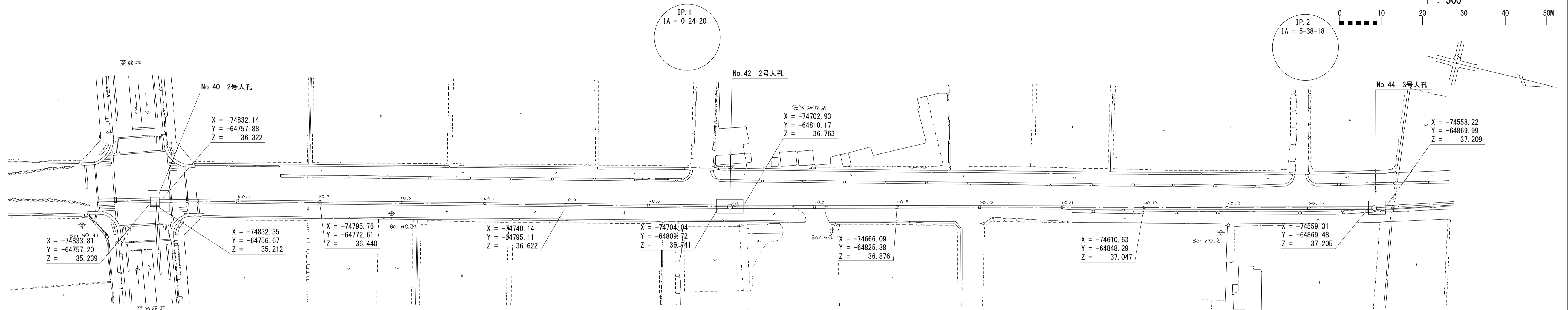
施設平面縦断図

(図面番号 28)

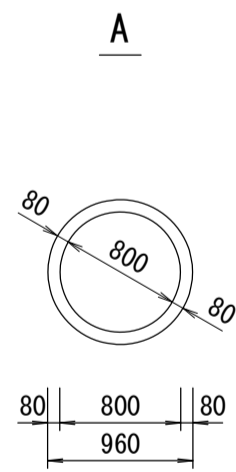
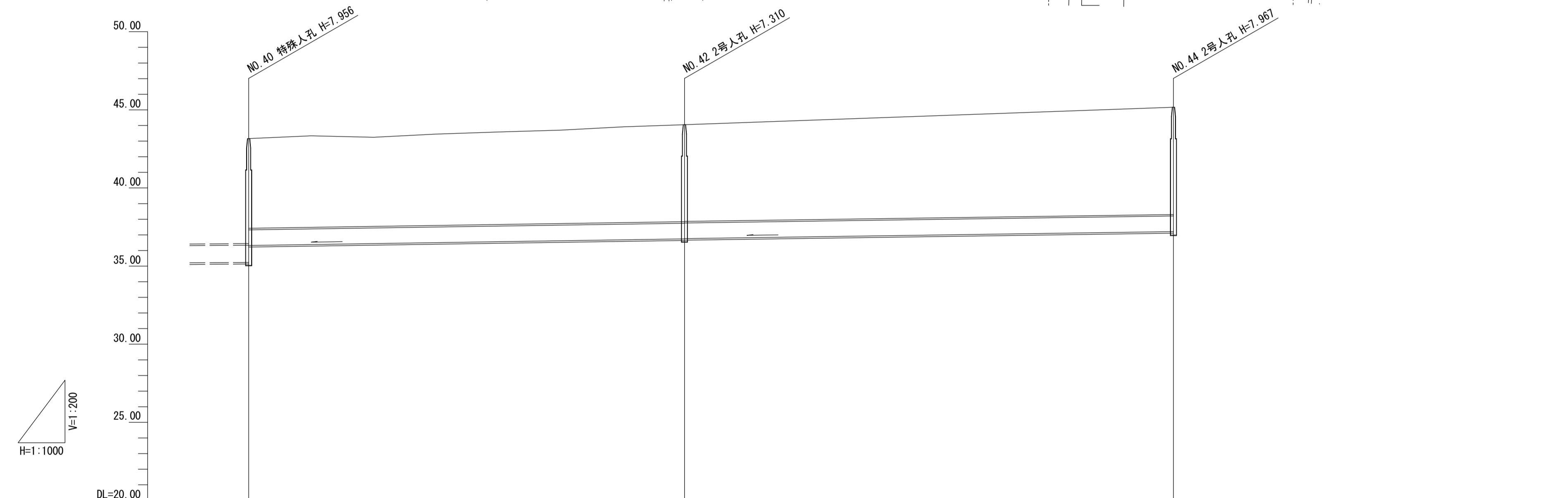
幹線名 右岸幹線

1 : 500

0 10 20 30 40 50m



管渠構造図 S=1:50



項目	202+00	202+20	202+40	202+60	202+80	202+100	202+120	202+139.529	202+140	202+160	202+180	202+200	202+220	202+240	202+260	202+280	202+296.119	
施工区	第203工区(その1)																	
占用区間	都市計画道路 沼田・班目線																	
管渠築造	A																	
土被り	5.961							6.427	6.408								7.080	
地盤高	43.163	43.338	43.247	43.452	43.563	43.705	43.914	44.048	44.051	44.061	44.156	44.262	44.410	44.604	44.719	44.898	45.034	45.165
管底高	36.322							36.741	36.763								37.205	
追加距離	0.000	20.000	40.000	60.000	80.000	100.000	120.000	139.529	140.000	160.000	180.000	200.000	220.000	240.000	260.000	280.000	296.119	
区間距離	0.000	20.000	20.000	20.000	20.000	20.000	20.000	19.529	0.471	20.000	20.000	20.000	20.000	20.000	20.000	20.000	16.119	
測点	B.P.	No. 1	No. 2	No. 3	No. 4	No. 5	No. 6	No. 6 +19.529	No. 7	No. 8	No. 9	No. 10	No. 11	No. 12	No. 13	No. 14	No. 14 +16.119	
曲線	IP.1 IA=0° 24' 20" IP.2 IA=5° 38' 18"																	

調整
年月
平成
元年
3
月

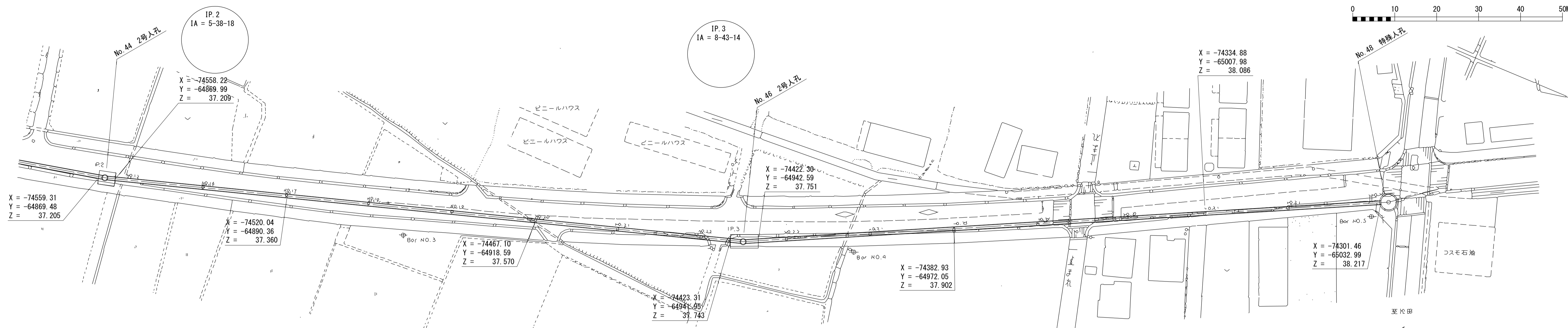
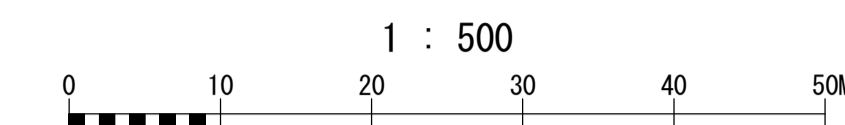
ページ

酒匂川流域下水道台帳

施設平面縦断図

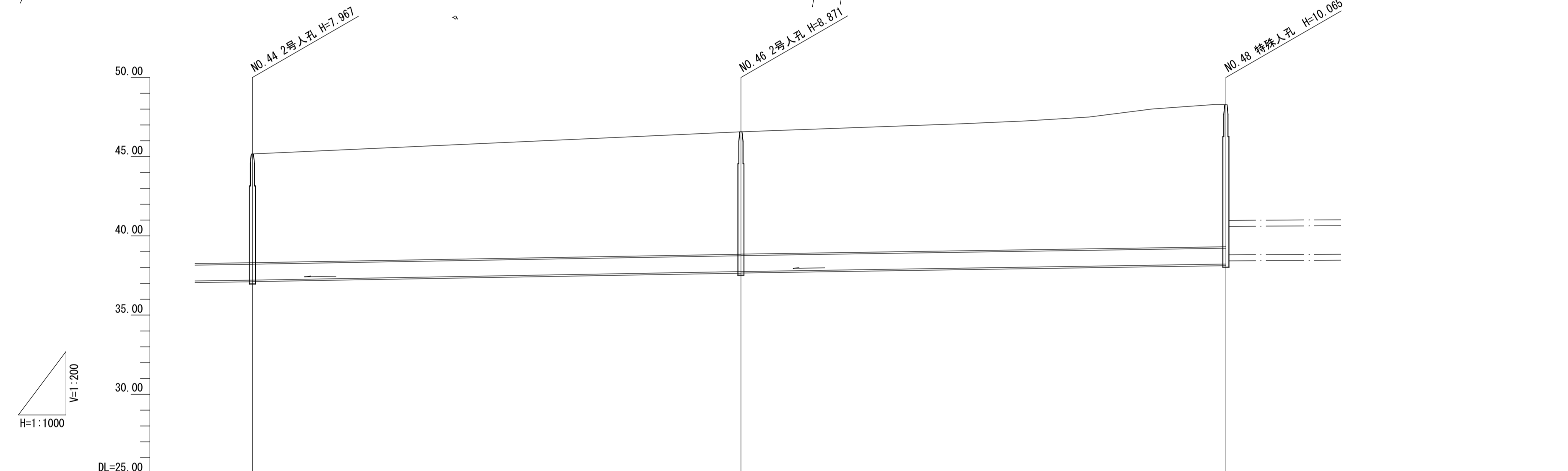
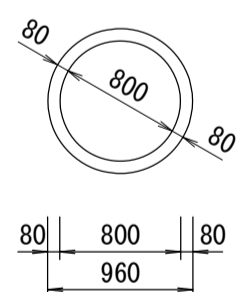
(図面番号 29)

幹線名 右岸幹線



管渠構造図 S=1:50

A



項目	No. 44 2号入孔 H=7.967		No. 46 2号入孔 H=8.871											No. 48 特殊入孔 H=10.065									
管渠形式	○800																						
勾配	i=3.50‰							i=3.08‰							L=154.103m		L=153.013m						
施工区	第203工区 (その2)																						
占用区間	都市計画道路 沼田・班目線																						
管渠築造	A																						
土被り	7.083																9.122						
地盤高	45.172	45.216	45.413	45.599	45.747	45.870	45.992	46.152	46.295	46.567	46.614	46.614	46.514	46.678	46.890	47.074	47.252	47.500	48.007	48.200	48.219	48.282	
管底高	37.209									37.743	37.751											38.217	
追加距離	296.119	300.000	320.000	340.000	360.000	380.000	400.000	420.000	440.000	450.222	460.000	480.000	500.000	520.000	540.000	560.000	580.000	600.000	600.000	603.235			
区間距離	16.119	3.881	20.000	20.000	20.000	20.000	20.000	20.000	20.000	10.222	9.778	20.000	20.000	20.000	20.000	20.000	20.000	20.000	20.000	20.000	3.235		
測点	No. 14	+16.119	No. 15	No. 16	No. 17	No. 18	No. 19	No. 20	No. 21	No. 22	+10.222	No. 23	No. 24	No. 25	No. 26	No. 27	No. 28	No. 29	No. 30	E.P.			
曲線	IP. 2 IA=5° 38' 18"										IP. 3 IA=8° 43' 14"												