

# 相模川流域下水道台帳

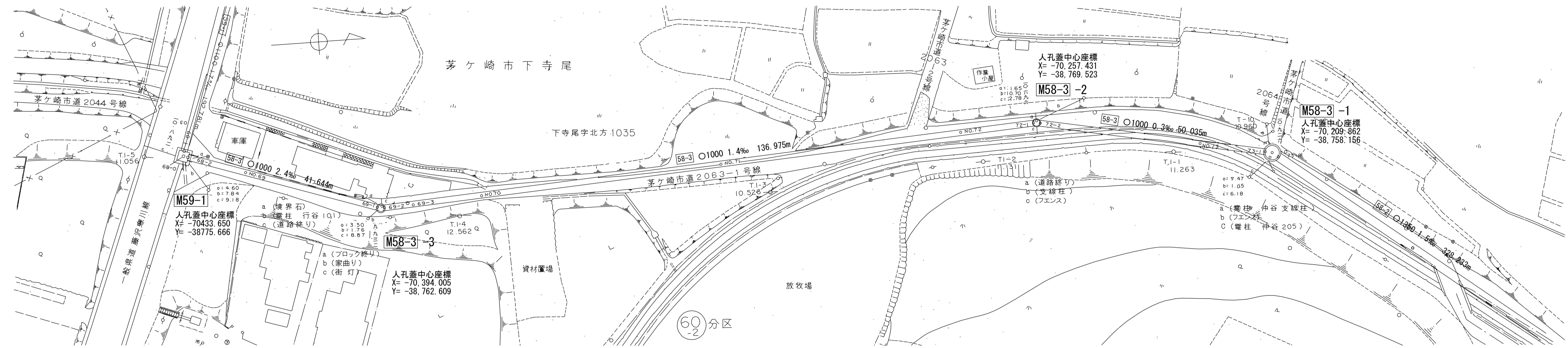
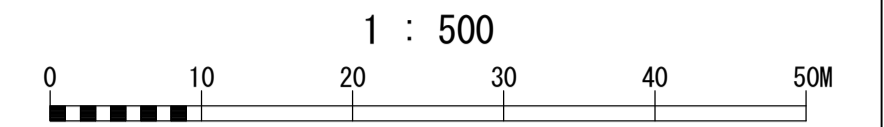
## 施設平面縦断図

(図面番号 16)

幹線名 藤沢寒川幹線

15 16 17

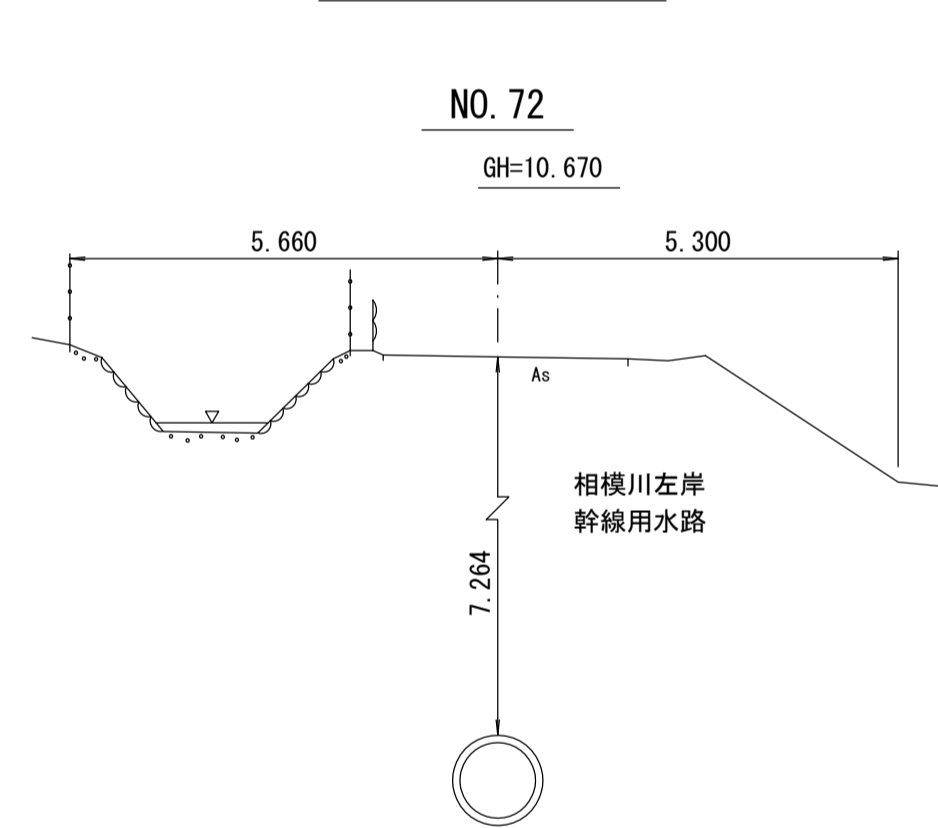
財産区分コード	大分類	中分類	小分類	整理番号
GA	管渠施設	管渠	59-1 第58-2-2 工区 58-2-1	11 12 13



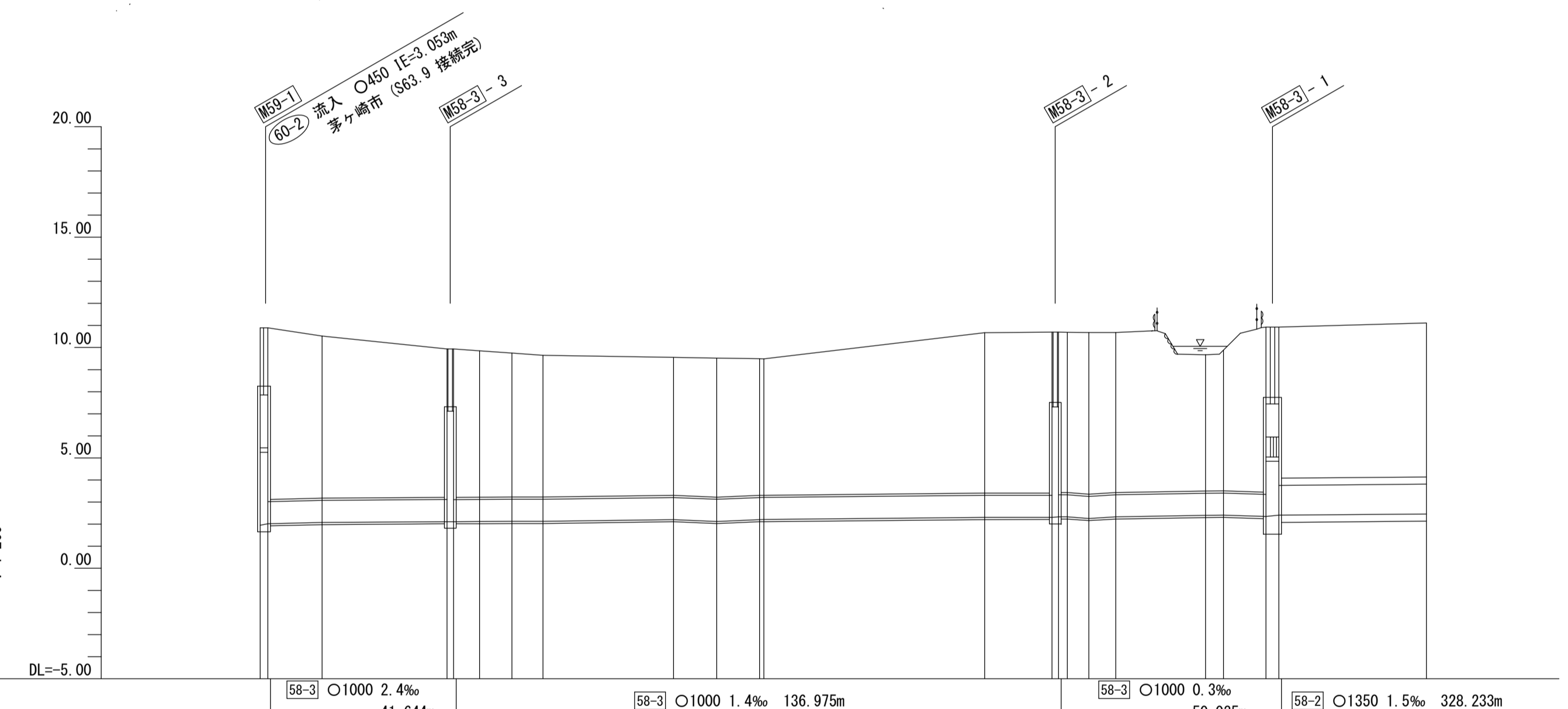
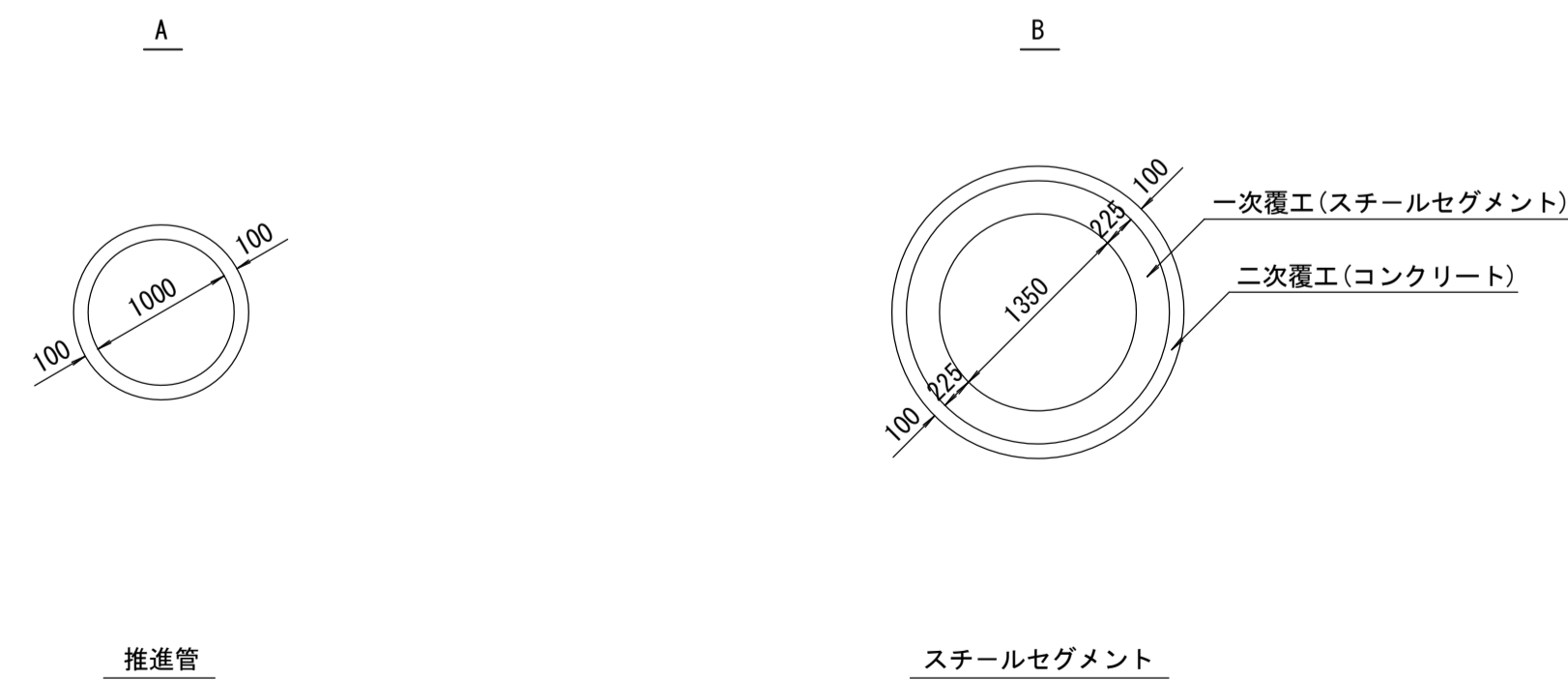
測点座標値

点名	X	Y	点名	X	Y
T1-1	-70229.691	-38760.893	69-1	-70394.893	-38762.499
T1-2	-70269.108	-38762.000	69-2	-70393.453	-38762.283
T1-3	-70313.488	-38759.125	69-3	-70387.566	-38762.427
T1-4	-70378.092	-38759.409	NO.70	-70373.216	-38763.171
T1-5	-70442.209	-38776.819	NO.71	-70323.283	-38765.761
KT-14	-70433.904	-38775.770	NO.72	-70273.351	-38768.351
S-43	-70394.131	-38762.535	72-1	-70258.157	-38769.139
S-44	-70257.366	-38768.982	72-2	-70256.672	-38769.013
S-45	-70209.244	-38759.449	NO.73	-70224.099	-38762.174
6B-1	-70433.809	-38777.263	73-1	-70210.714	-38759.363
6B-2	-70433.156	-38775.892	6B-0	-70434.154	-38776.241
NO.69	-70421.568	-38771.836	73-0	-70209.295	-38759.065
T-10	-70209.901	-38761.081	73-2	-70208.164	-38758.158
			NO.74	-70182.088	-38737.250

横断面図 S=1:100



管渠構造図 S=1:50



施工区	58-2-2 工区 228.L=654m				58-2-1 工区 L=328.233m			
占有区間	⑩ 茅ヶ崎市道 2063-1号線				⑪ 相模川左岸幹線用水路			
管渠築造	A				B			
土被り	7.344				6.419			
地盤高	10.882	10.882	10.519	9.932	9.523	10.670	9.674	11.115
管底高	1.954	2.019	2.075	2.116	2.124	2.306	2.398	2.461
追加距離	3435.963	3437.723	3450.000	3478.262	3539.300	3600.000	3650.000	3700.000
区間距離	35.983	1.760	12.277	28.262	9.780	50.000	20.340	33.423
測点	68-1	68-2	No.69	69-1	69-2	72-1	No.73	No.74

地形図作成年月  
平成元年3月  
調整年月  
平成2年3月  
ページ  
18