

相模川流域下水道台帳

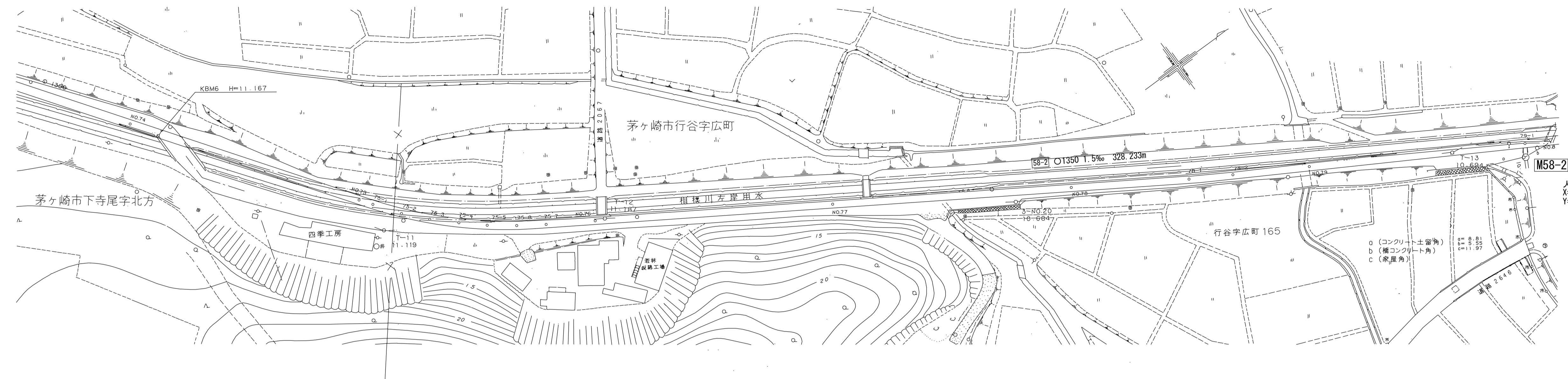
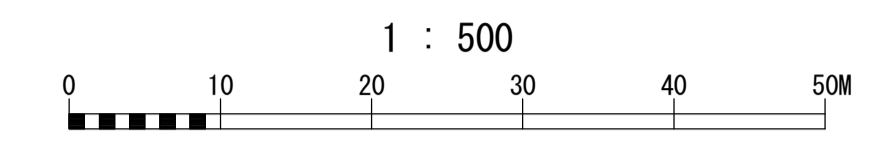
施設平面縦断図

(図面番号 17)

幹線名 藤沢寒川幹線

16 17 18

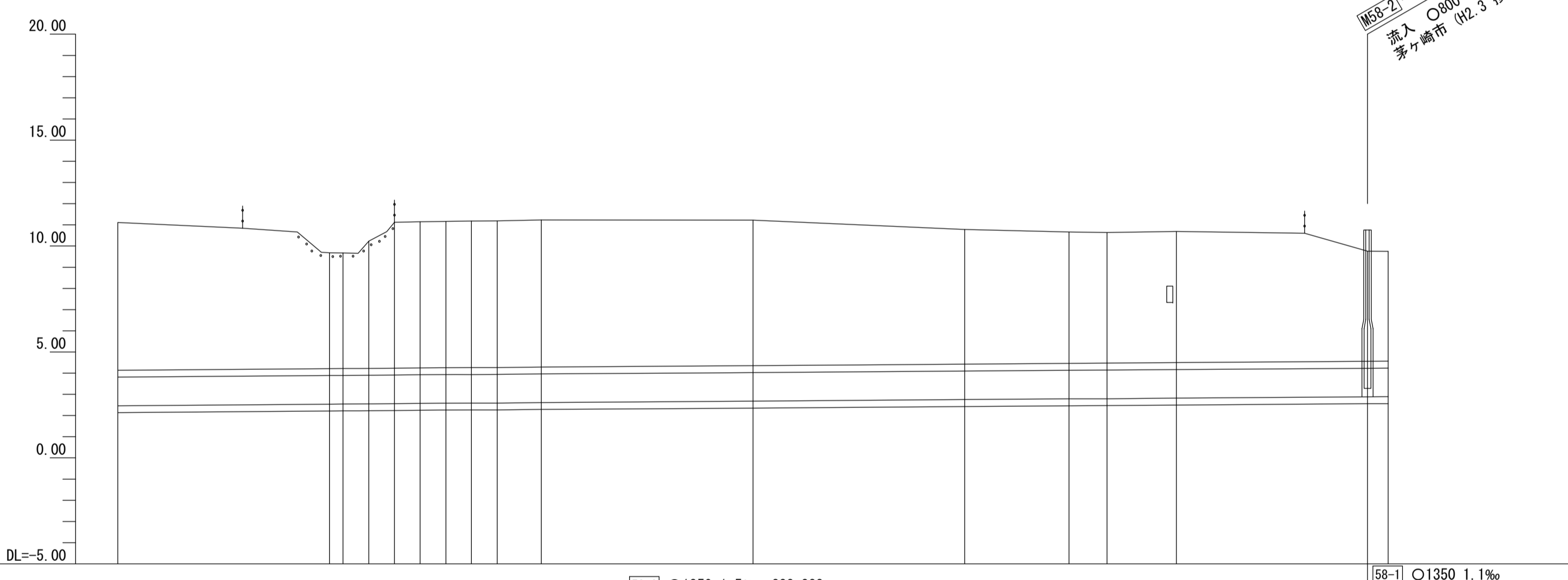
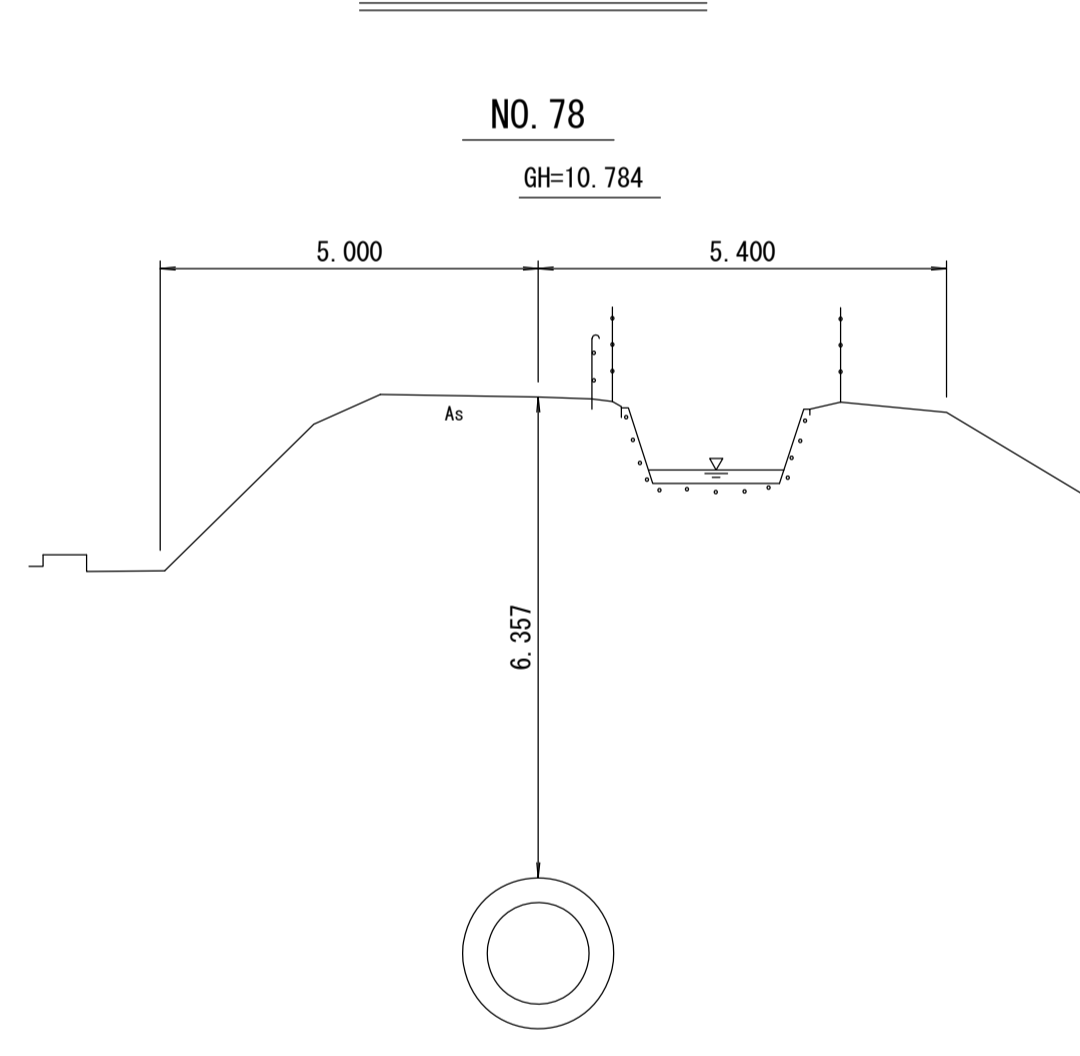
財産区分コード	大分類	中分類	小分類	整理番号
GA	管渠施設	管渠	第 58-2-1 58-1 工区	13



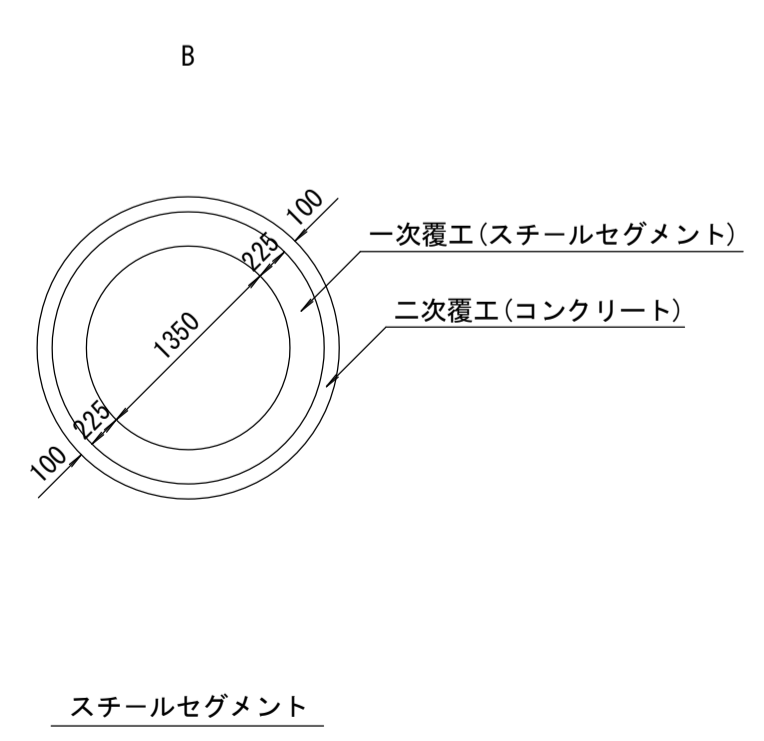
測点座標値

点名	X	Y	点名	X	Y
T-11	-70140.385	-38697.944	75-6	-70114.180	-38689.434
T-12	-70096.157	-38684.102	75-7	-70108.408	-38687.543
T-13	-69925.711	-38635.207	NO.76	-70098.398	-38684.601
(3)NO20	-70015.005	-38657.377	NO.77	-70050.427	-38670.504
NO.74	-70182.088	-38737.250	NO.78	-70002.455	-38656.407
NO.75	-70143.078	-38705.973	78-1	-69978.816	-38649.460
75-1	-70140.619	-38704.001	78-2	-69970.174	-38647.115
75-2	-70135.769	-38700.309	NO.79	-69954.278	-38643.056
75-3	-70130.656	-38697.025	79-1	-69910.571	-38631.894
75-4	-70125.328	-38694.115	NO.80	-69905.834	-38630.680
75-5	-70119.793	-38691.567			

横断面図 S=1:100



管渠構造図 S=1:50



施工区	58-2-1 工区 L=328.233m															58-1 工区 L=341.465m			
占用区間	⑫ 相模川左岸幹線用水路																		
管渠築造	B																		
土被り	6.979		5.472	5.458	6.000	6.890	6.902	6.904	6.918	6.924	6.939		6.867	6.357	6.200	6.171	6.191	5.203	5.185
地盤高	11.115		9.653	9.676	10.231	11.122	11.148	11.167	11.179	11.188	11.228		11.220	10.784	10.682	10.639	10.687	9.760	9.750
管底高	2.461		2.536	2.543	2.556	2.557	2.571	2.588	2.586	2.589	2.614		2.678	2.752	2.787	2.793	2.821	2.882	2.890
追加距離	3700.000		3750.000	3753.152	3759.247	3765.324	3771.395	3777.488	3783.493	3789.567	3800.000		3850.000	3900.000	3924.639	3933.594	3950.000	3995.110	4000.000
区間距離	33.423		50.000	3.152	6.095	6.077	6.071	6.093	6.005	6.074	10.433		50.000	50.000	24.639	8.955	16.406	45.110	4.890
測点	No.74		No.75	75-1	75-2	75-3	75-4	75-5	75-6	75-7	No.76		No.77	No.78	78-1	78-2	No.79	79-1	No.80

地形図
作成
年月
平成
2
年
3
月
調整
年月
平成
年
月
ページ
19