

相模川流域下水道台帳

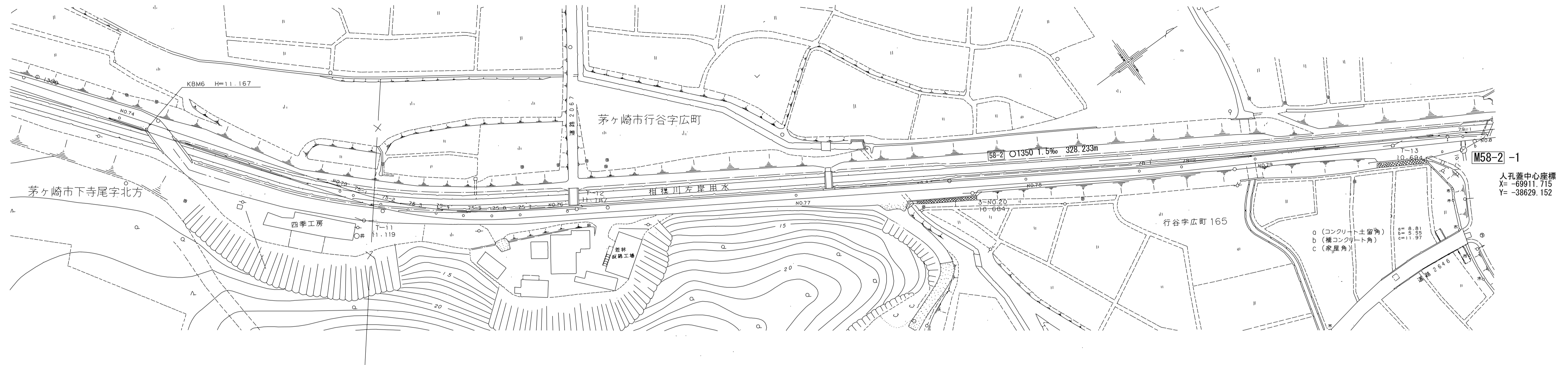
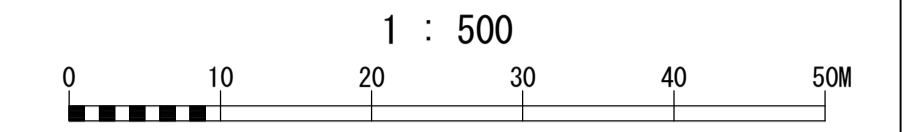
施設平面縦断図

(図面番号 17)

幹線名 藤沢寒川幹線

16 17 18

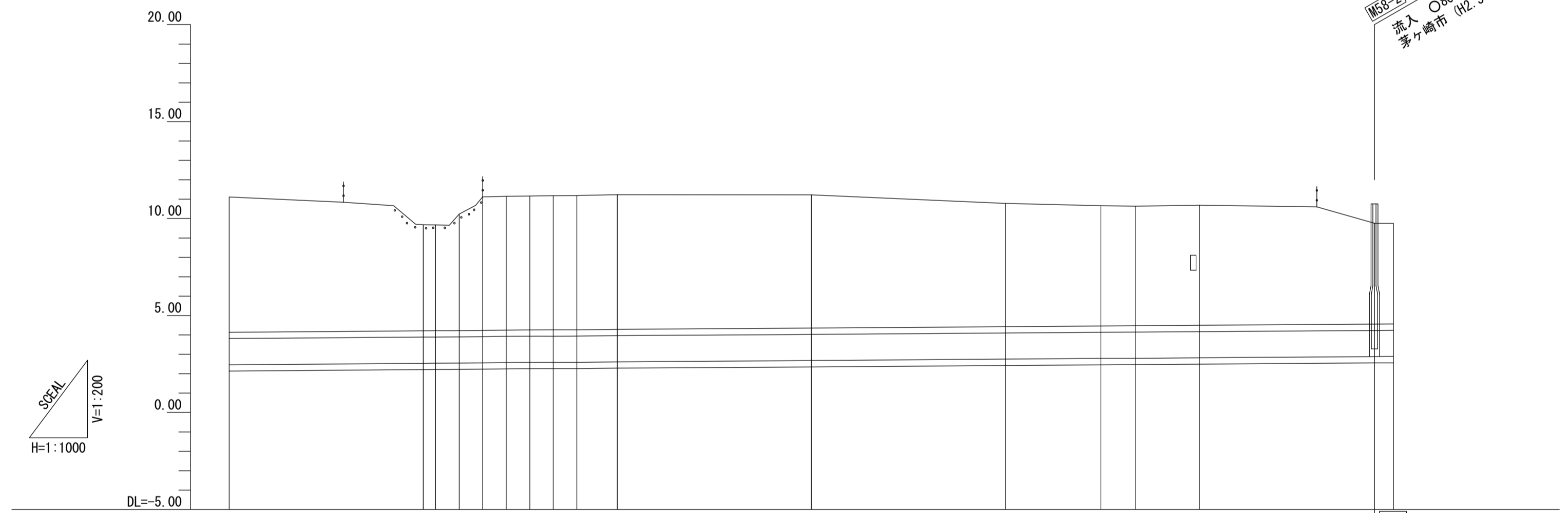
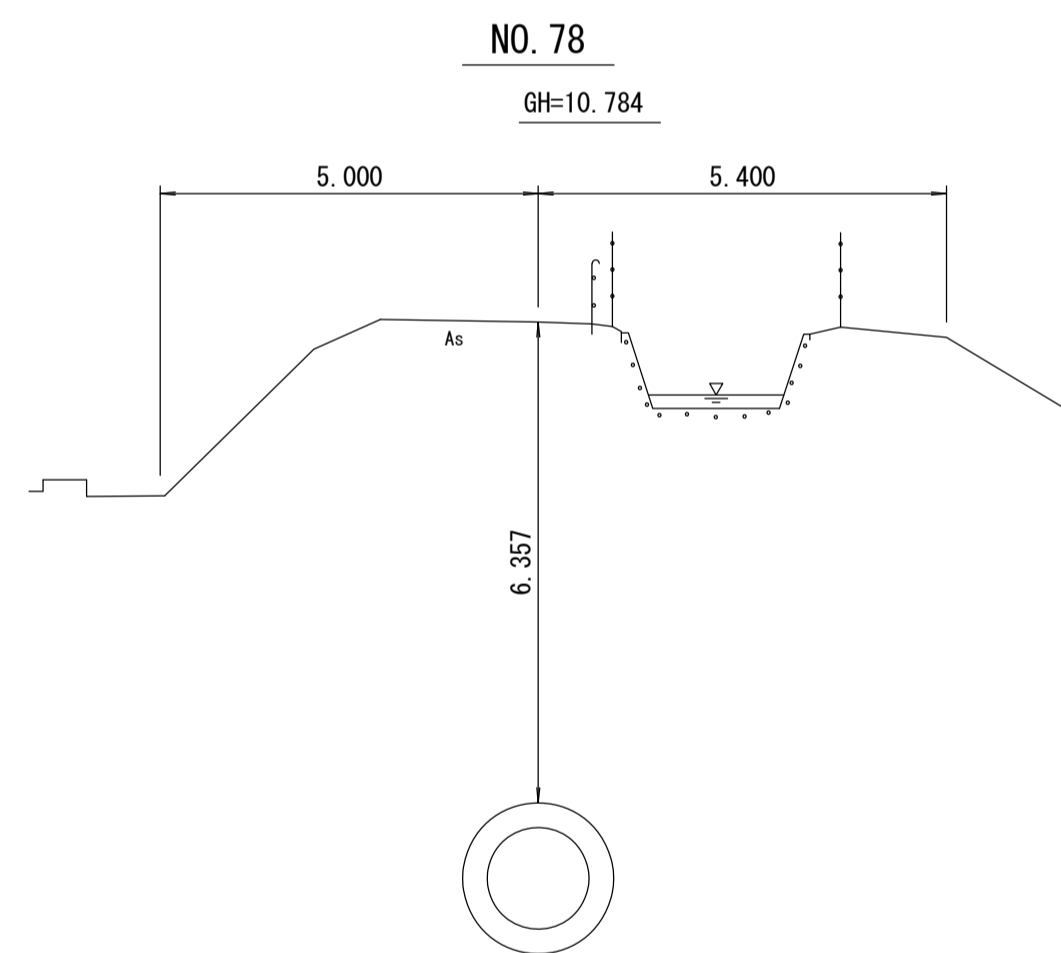
財産区分コード	大分類	中分類	小分類	整理番号
GA	管渠施設	管渠	第 58-2-1 58-1 工区	13



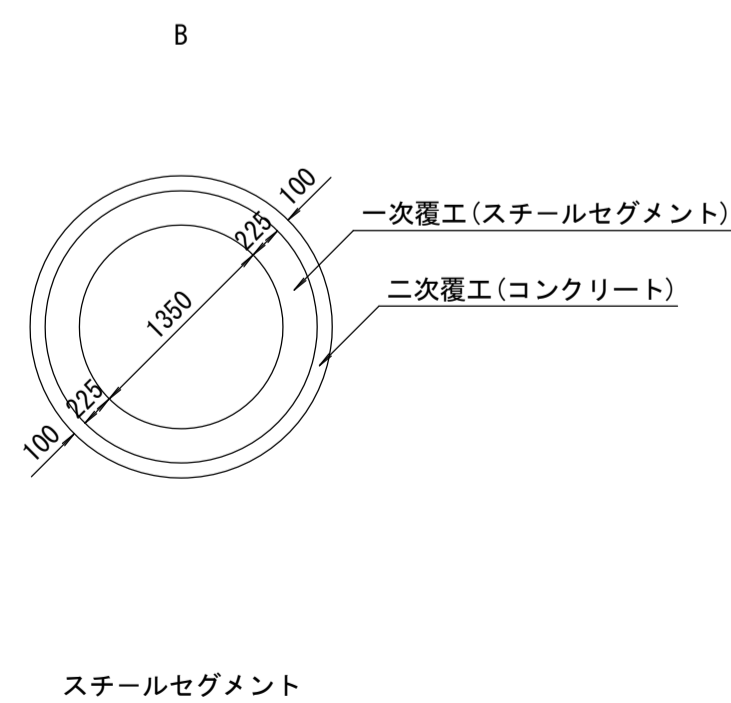
測点座標値

点名	X	Y	点名	X	Y
T-11	-70140.385	-38697.944	75-6	-70114.180	-38689.434
T-12	-70096.157	-38684.102	75-7	-70108.408	-38687.543
T-13	-69925.711	-38635.207	NO.76	-70098.398	-38684.601
(3)NO20	-70015.005	-38657.377	NO.77	-70050.427	-38670.504
NO.74	-70182.088	-38737.250	NO.78	-70002.455	-38656.407
NO.75	-70143.078	-38705.973	78-1	-69978.816	-38649.460
75-1	-70140.619	-38704.001	78-2	-69970.174	-38647.115
75-2	-70135.769	-38700.309	NO.79	-69954.278	-38643.056
75-3	-70130.656	-38697.025	79-1	-69910.571	-38631.894
75-4	-70125.328	-38694.115	NO.80	-69905.834	-38630.680
75-5	-70119.793	-38691.567			

横断面図 S=1:100



管渠構造図 S=1:50



施工区	58-2-1 工区 L=328.233m															58-1 工区 L=341.465m			
占用区間	⑫ 相模川左岸幹線用水路																		
管渠築造	B																		
土被り	6.979		5.472	5.458	6.000	6.890	6.902	6.904	6.918	6.924	6.939		6.867	6.357	6.200	6.171	6.191	5.203	5.185
地盤高	11.115		9.653	9.676	10.231	11.122	11.148	11.167	11.179	11.188	11.228		11.220	10.784	10.682	10.639	10.687	9.760	9.750
管底高	2.461		2.536	2.543	2.556	2.557	2.571	2.588	2.586	2.589	2.614		2.678	2.752	2.787	2.793	2.821	2.882	2.890
追加距離	3700.000		3750.000	3753.152	3759.247	3765.324	3771.395	3777.488	3783.493	3789.567	3800.000		3850.000	3900.000	3924.639	3933.594	3950.000	3995.110	4000.000
区間距離	33.423		50.000	3.152	6.095	6.077	6.071	6.093	6.005	6.074	10.433		50.000	50.000	24.639	8.955	16.406	45.110	4.890
測点	No.74		No.75	75-1	75-2	75-3	75-4	75-5	75-6	75-7	No.76		No.77	No.78	78-1	78-2	No.79	79-1	No.80

地形図
作成
年月
平成
2
年
3
月
調整
年月
平成
年
月
ページ
19

相模川流域下水道台帳

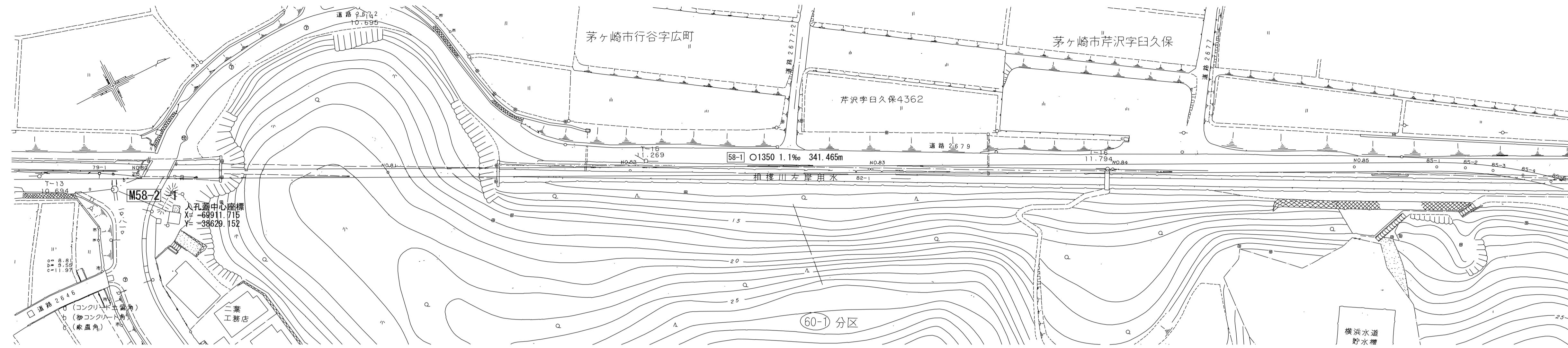
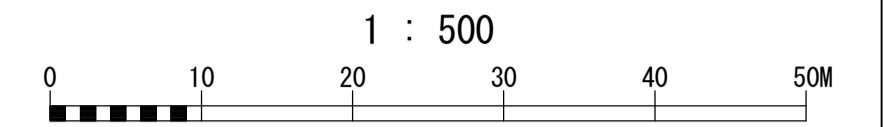
施設平面縦断図

(図面番号 18)

幹線名 藤沢寒川幹線

17 18 19

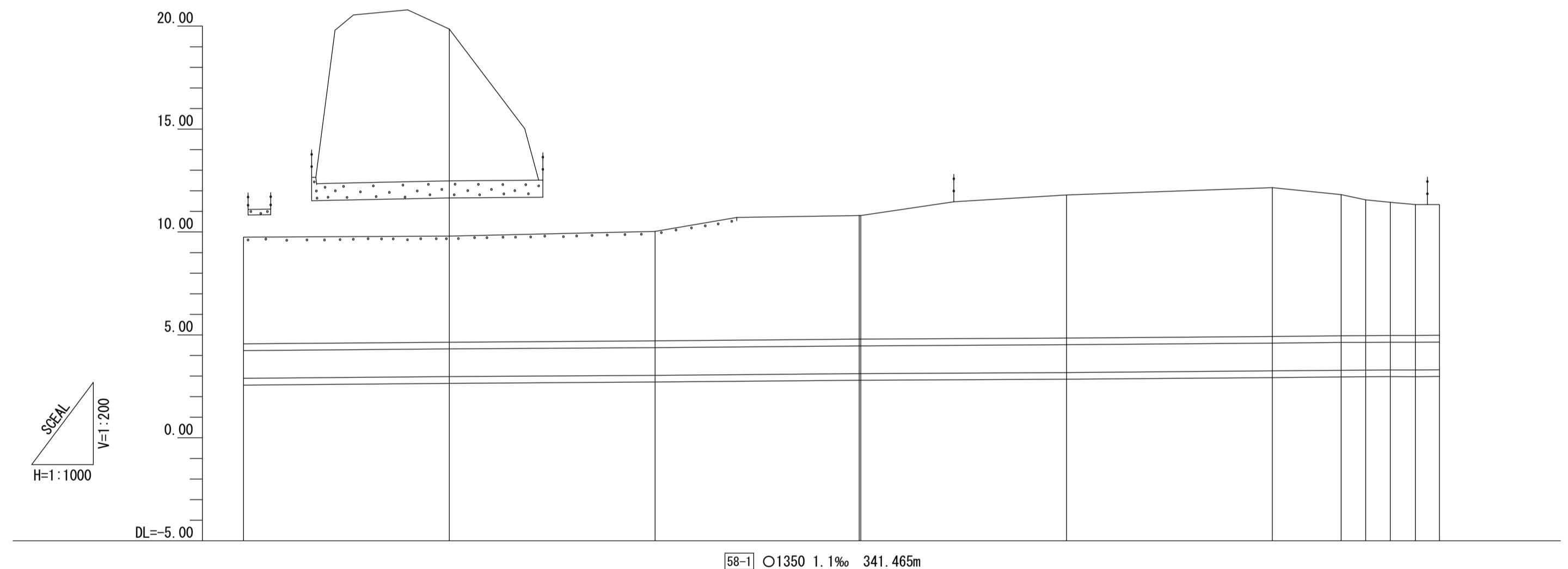
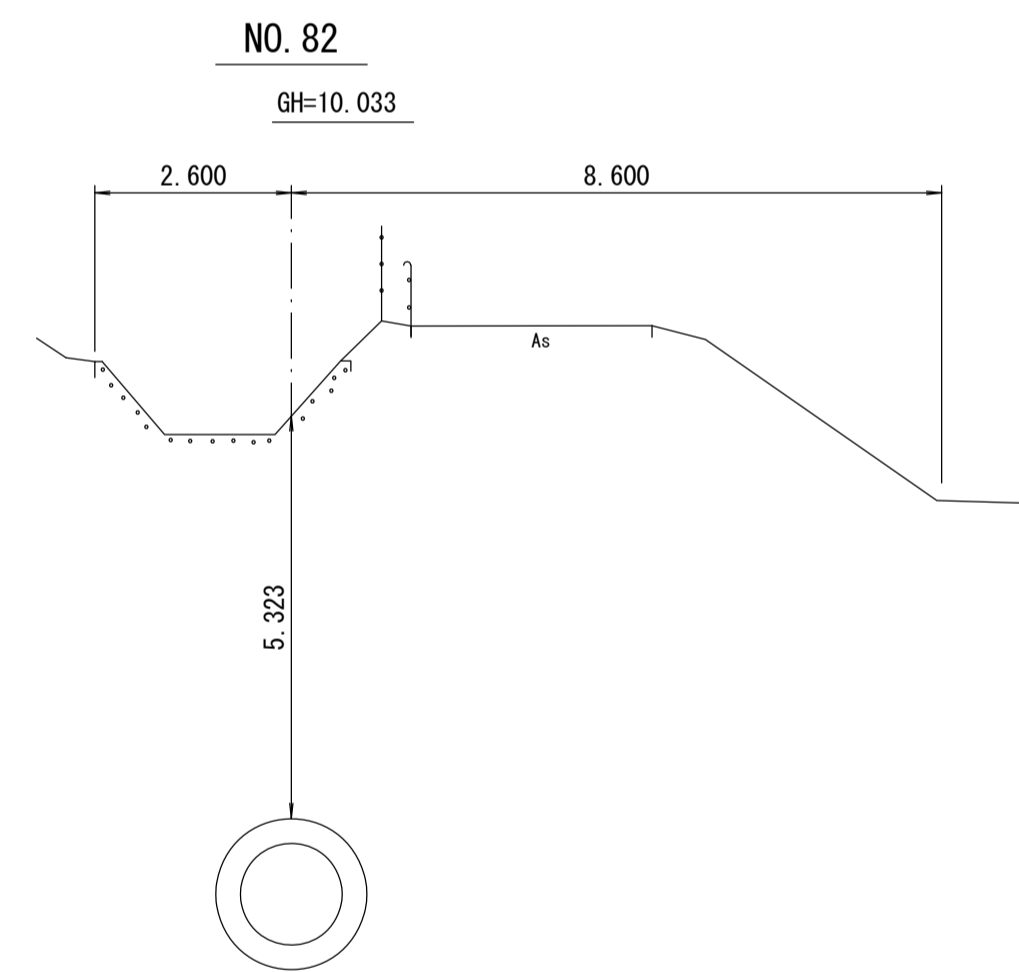
財産区分コード	大分類	中分類	小分類	整理番号
GA	管渠施設	管渠	第 58-2-1 58-1 工区	13



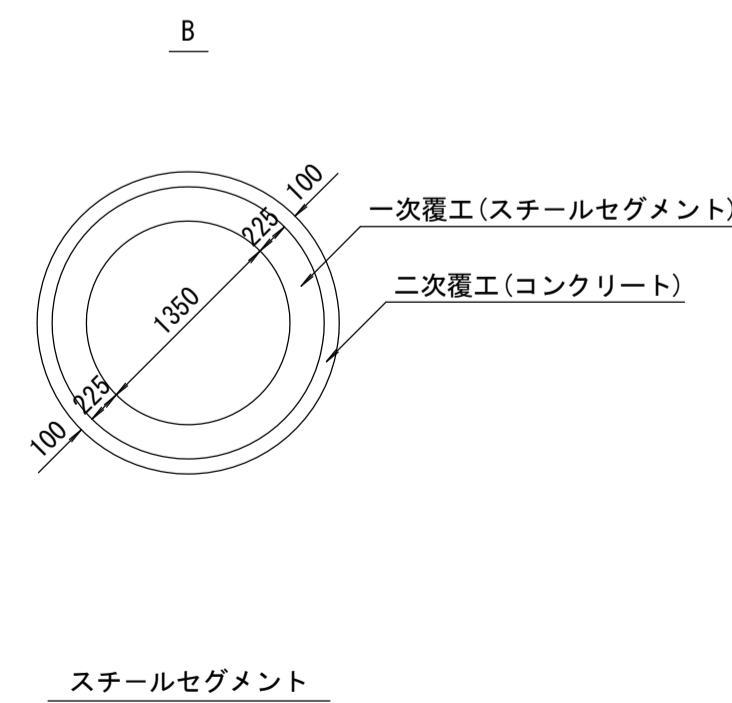
測点座標値

点名	X	Y	点名	X	Y
T-13	-69925.711	-38635.207	NO.83	-69760.530	-38593.444
T-14	-69854.186	-38652.881	NO.84	-69712.089	-38581.055
T-15	-69804.971	-38606.808	NO.85	-69663.648	-38568.665
T-16	-69713.360	-38581.509	85-1	-69647.436	-38564.519
T9-1	-69910.571	-38631.894	85-2	-69641.731	-38562.828
NO.80	-69905.834	-38630.680	85-3	-69636.131	-38560.807
NO.81	-69857.399	-38618.268	85-4	-69630.524	-38558.417
NO.82	-69808.964	-38605.856	85-5	-69625.264	-38555.806
82-1	-69760.899	-38593.538			

横断図 S=1:100



管渠構造図 S=1:50



施工工区	58-1 工区 L=341.465m									
占用区間	⑫ 相模川左岸幹線用水路									
管渠築造	B									
土被り	5.185	15.213	5.323	6.007	6.005	6.946	7.227	6.854	6.598	6.488
地盤高	9.750	19.860	10.033	10.902	10.799	11.795	12.154	11.813	11.562	11.440
管底高	2.890	2.972	3.035	3.120	3.119	3.174	3.252	3.284	3.289	3.297
追加距離	4000.000	4050.000	4100.000	4149.619	4150.000	4200.000	4250.000	4266.734	4272.684	4278.638
区間距離	4.890	50.000	50.000	49.619	0.381	50.000	50.000	16.734	5.950	5.954
測点	No.80	No.81	No.82	82-1 No.83	No.84	No.85	85-1	85-2	85-3	85-4

地形図作成年月
平成2年3月
調整年月
平成 年 月
ページ
20

相模川流域下水道台帳

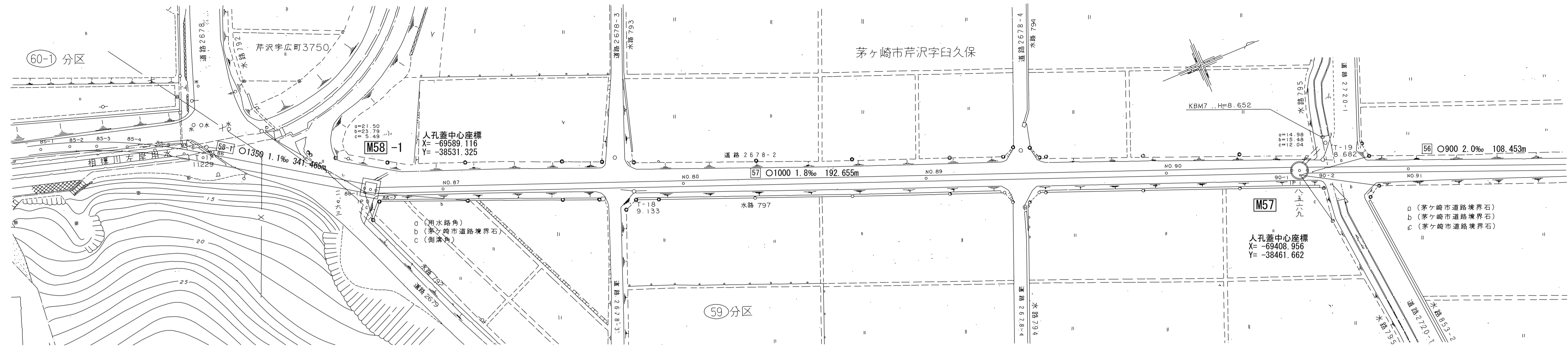
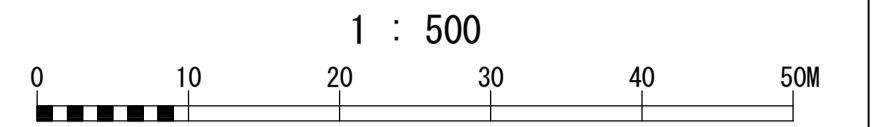
施設平面縦断図

(図面番号 19)

幹線名 藤沢寒川幹線

財産区分コード	大分類	中分類	小分類	整理番号
GA	管渠施設	管渠	第 58-1 57 工区 56-5	13 14

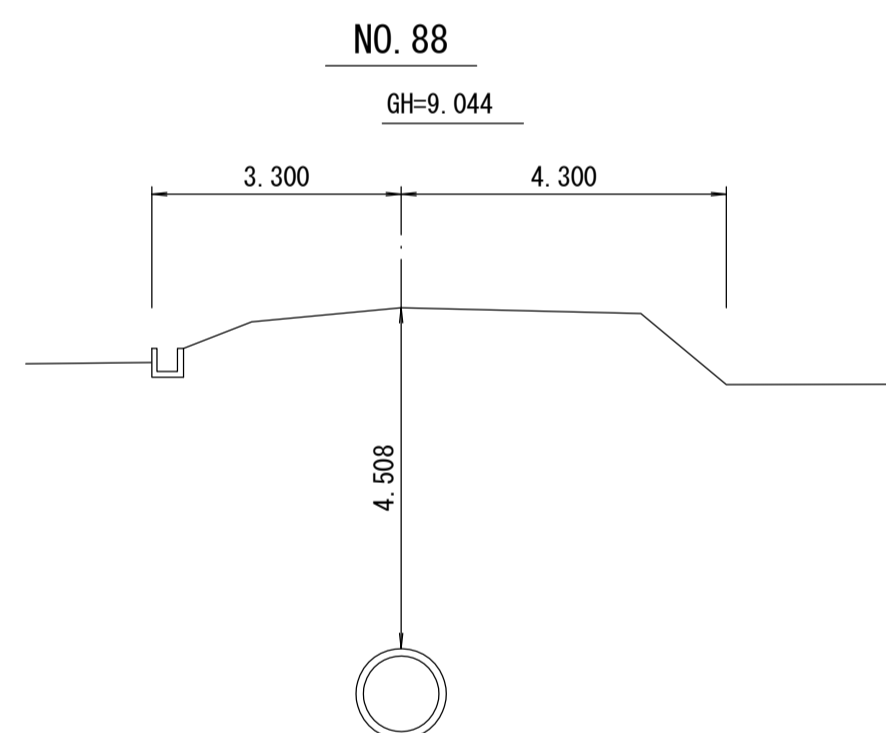
18 19 20



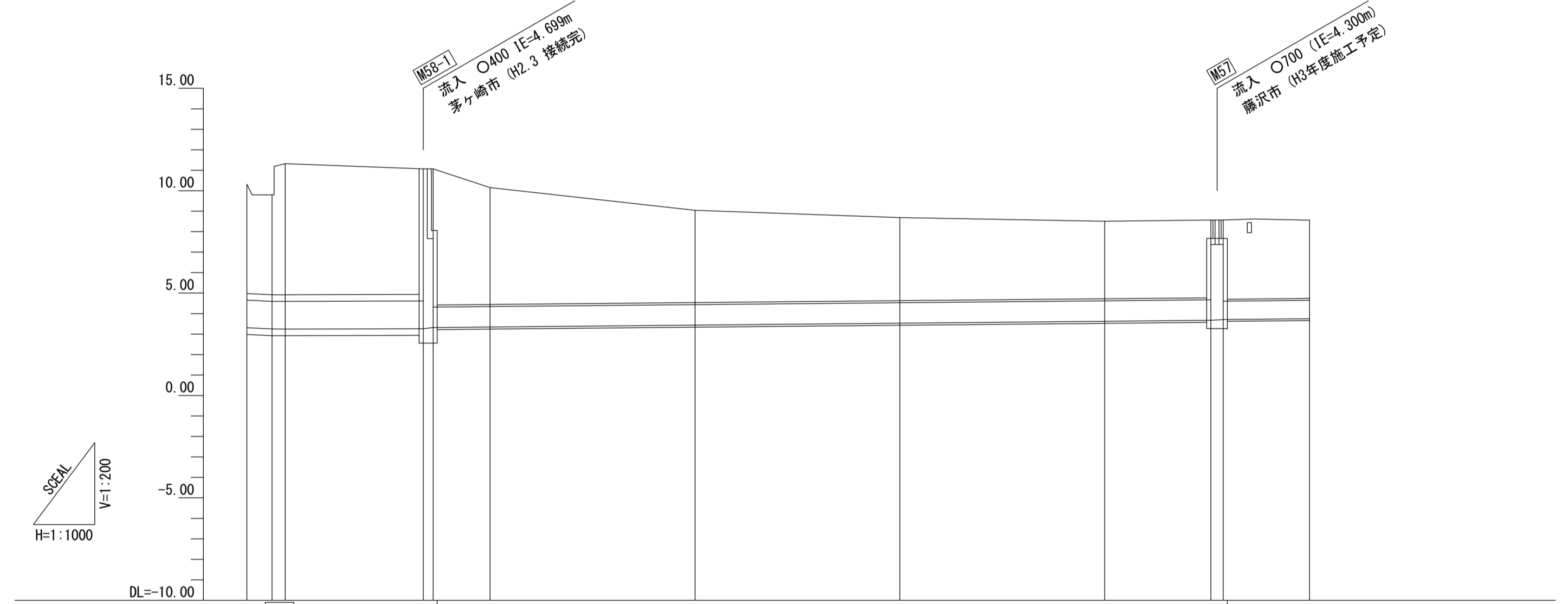
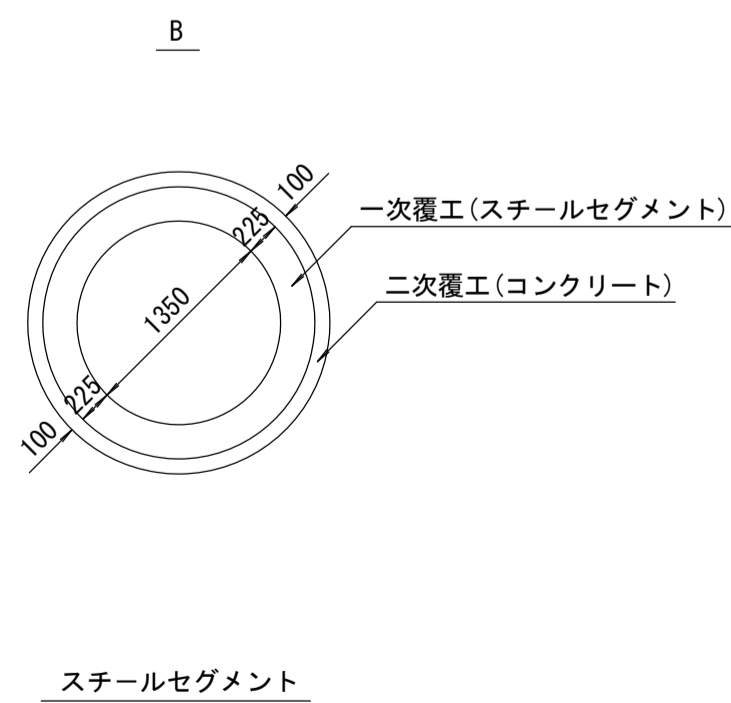
測点座標値

点名	X	Y	点名	X	Y
T-17	-69615.831	-38552.398	NO.86	-69617.241	-38550.924
T-18	-69537.202	-38510.317	86-1	-69589.120	-38532.399
T-19	-69403.456	-38462.773	86-2	-69587.115	-38531.078
IP 0	-69588.117	-38551.738	NO.87	-69574.115	-38526.088
IP 1	-69408.466	-38462.512	NO.88	-69527.435	-38508.173
85-1	-69647.436	-38564.519	NO.89	-69480.755	-38490.257
85-2	-69641.731	-38562.828	NO.90	-69434.075	-38472.341
85-3	-69636.131	-38560.807	90-1	-69409.866	-38463.049
85-4	-69630.524	-38558.417	90-2	-69407.074	-38461.954
85-5	-69625.264	-38555.806	NO.91	-69387.518	-38454.110
85-6	-69619.933	-38552.698			

横断面 S=1:100



管渠構造図 S=1:50



施工区	58-1 工区 L=341.465m		57 工区 L=192.655m		56-5 工区 L=108.453m	
占用区間	⑫ 相模川左岸幹線用水路 2672 2678-2号線		⑬ 茅ヶ崎市道 2672 2678-2号線		⑭ 茅ヶ崎市道 2678-2号線 (他7路線)	
管渠築造	B		A			
土被り	5.331	4.871	5.707	4.508	4.054	3.790
地盤高	10.312	9.793	11.063	10.149	9.044	8.513
管底高	3.306	3.247	3.260	3.342	3.436	3.623
追加距離	4290.605	4296.776	4332.674	4350.000	4400.000	4500.000
区間距離	5.872	6.171	33.674	13.925	50.000	25.890
測点	85-5 85-6 No.88	86-1 86-2 No.87	No.88	No.89	No.90	90-1 90-2 No.91

地形図
作成
年月
平成
2
年
3
月
調整
年月
平成
年
月
ページ
21