

相模川流域下水道台帳

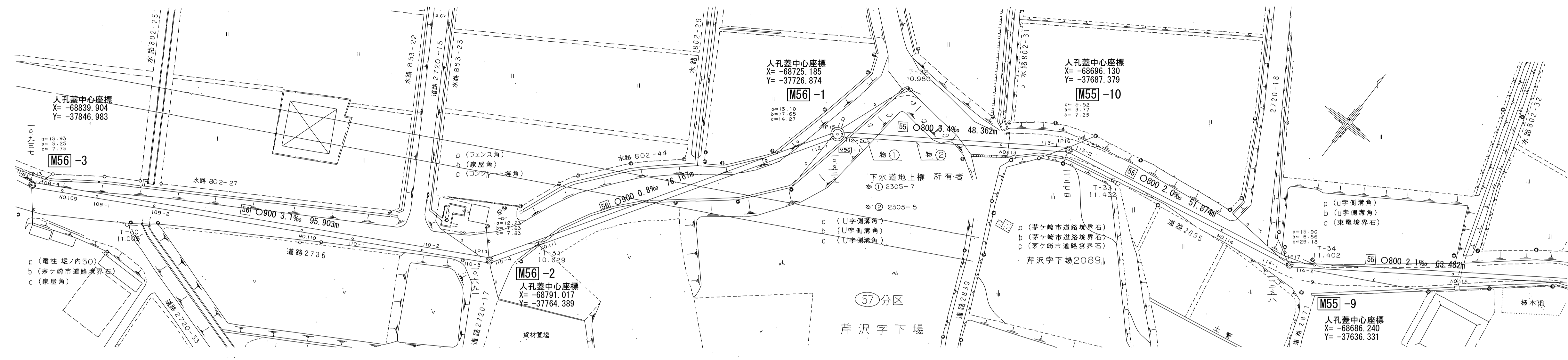
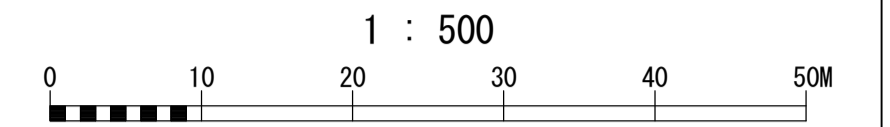
施設平面縦断図

(図面番号 23)

幹線名 藤沢寒川幹線

22 23 24

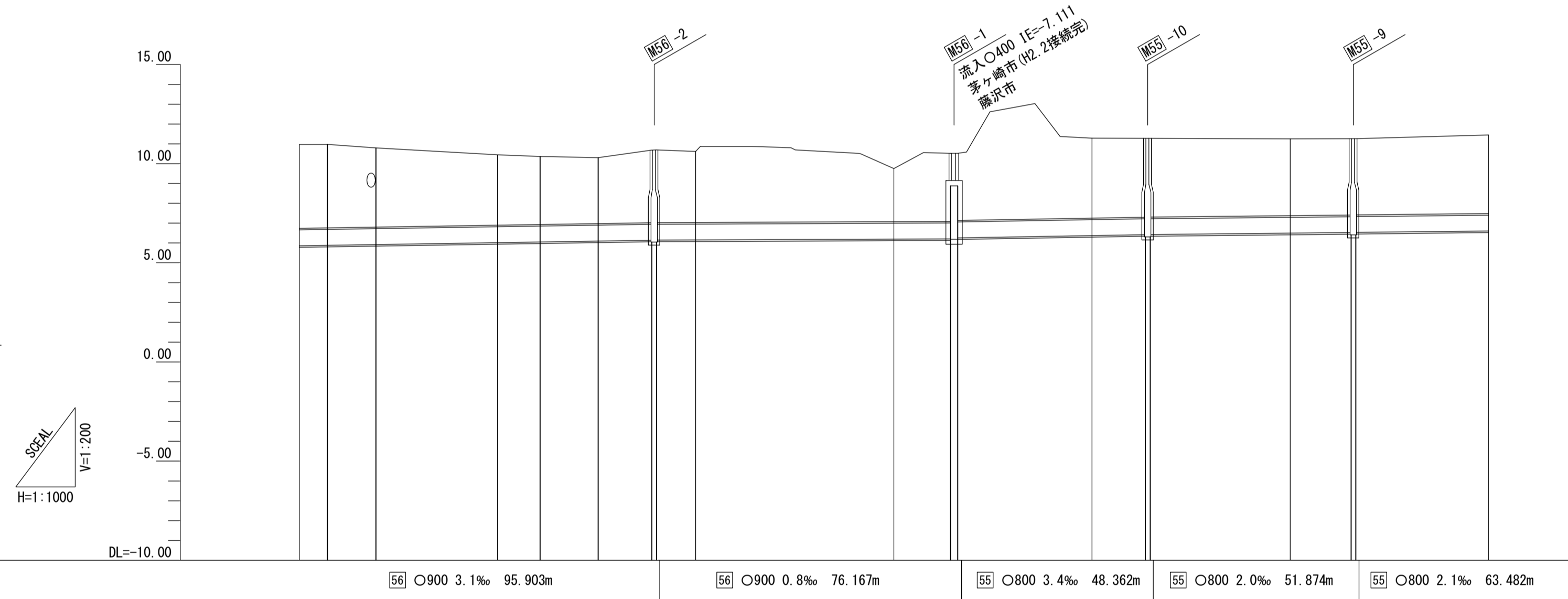
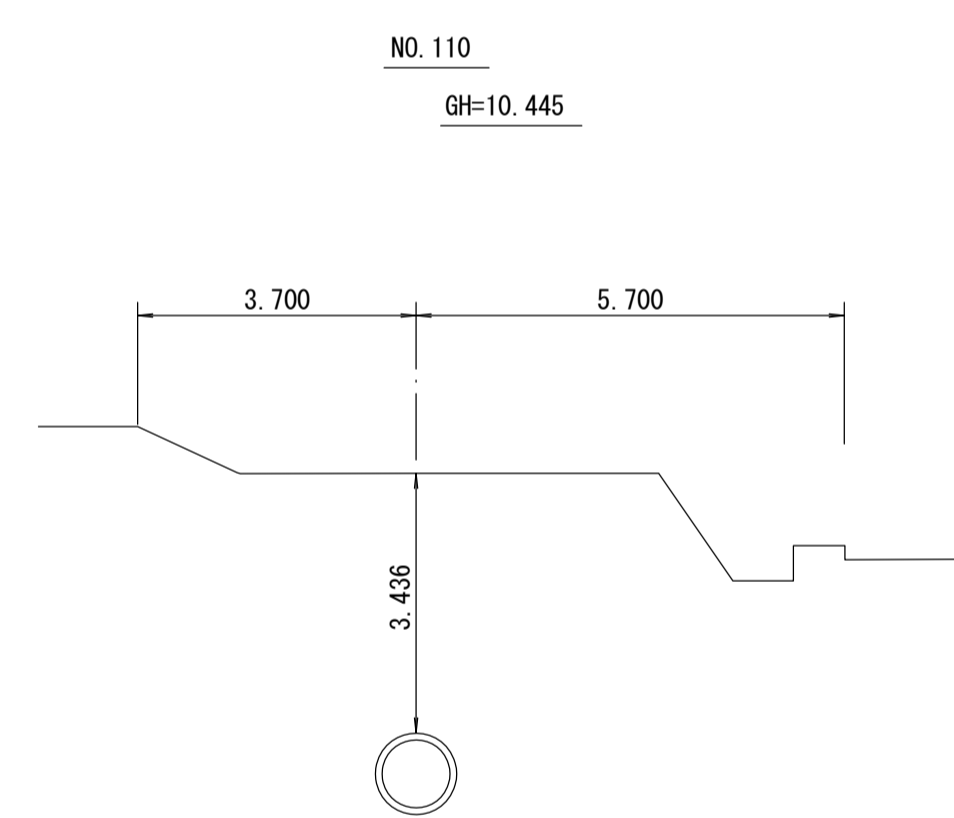
財産区分コード	大分類	中分類	小分類	整理番号
GA	管渠施設	管渠	第56-1 55-3 工区	18



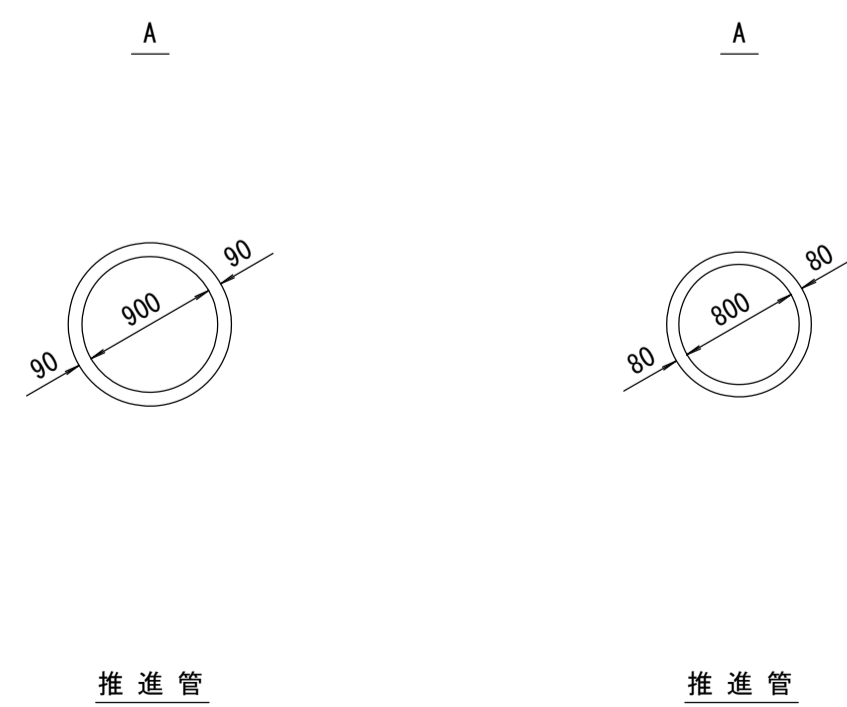
測点座標値

点名	X	Y	点名	X	Y
T-30	-68832.790	-37826.593	110-1	-68805.474	-37789.330
T-31	-68781.501	-37759.158	110-2	-68796.110	-37776.688
T-32	-68708.131	-37720.221	110-3	-68791.175	-37765.040
T-33	-68695.693	-37678.209	110-4	-68790.349	-37764.223
T-34	-68682.288	-37632.695	NO.111	-68781.828	-37759.274
IP13	-68839.695	-37847.064	NO.112	-68738.589	-37734.165
IP14	-68790.868	-37764.524	112-1	-68726.212	-37726.978
IP15	-68725.434	-37726.526	112-2	-68724.898	-37725.803
IP16	-68696.359	-37687.256	NO.113	-68704.734	-37698.568
IP17	-68686.016	-37636.424	113-1	-68696.716	-37687.738
IO8-3	-68839.785	-37847.657	113-2	-68696.239	-37686.668
IO8-4	-68839.393	-37846.546	NO.114	-68689.196	-37652.052
NO.109	-68836.492	-37841.573	114-1	-68686.136	-37637.012
IO9-1	-68832.901	-37835.419	114-2	-68685.657	-37635.943
IO9-2	-68826.485	-37824.992	NO.115	-68665.646	-37609.138
NO.110	-68810.936	-37798.600			

横断面図 S=1:100



管渠構造図 S=1:50



施工工区	56-1 工区 L=172.070m										55-3 工区 L=163.718m								
占用区間	⑭茅ヶ崎市道2678-2号線(他7路線)										⑭茅ヶ崎市道2678-2号線(他7路線)								
管渠築造	A																		
土被り	4,116	4,097	3,886	3,436	3,319	3,214	3,471	2,572	4,032	3,879	3,959								
地盤高	10.968	10.971	10.799	10.445	10.362	10.302	10.691	10.615	9.757	11.288	11.255	11.443	10.525	10.525	11.274	11.258	11.443		
管底高	5.862	5.884	5.923	6.019	6.053	6.098	6.141	6.154	6.195	6.376	6.496	6.604	6.207	6.280	6.424	6.527	6.604		
追加距離	5450.000	5457.125	5469.368	5500.000	5510.759	5525.389	5538.946	5540.146	5600.000	5650.000	5700.000	5750.000	5614.313	5616.113	5663.475	5715.349	5716.549		
区間距離	5.757	7.125	12.243	30.632	10.759	14.630	13.557	9.854	50.000	33.887	35.325	33.451	14.313	1.800	13.475	15.349	33.451		
測点	No.109	109-1	109-2	No.110	110-1	110-2	110-3	110-4	No.111	No.112	112-1	112-2	No.113	113-1	113-2	No.114	114-1	114-2	No.115

地形図作成年月
平成2年3月
調整年月
平成
年
月
ページ
25

相模川流域下水道台帳

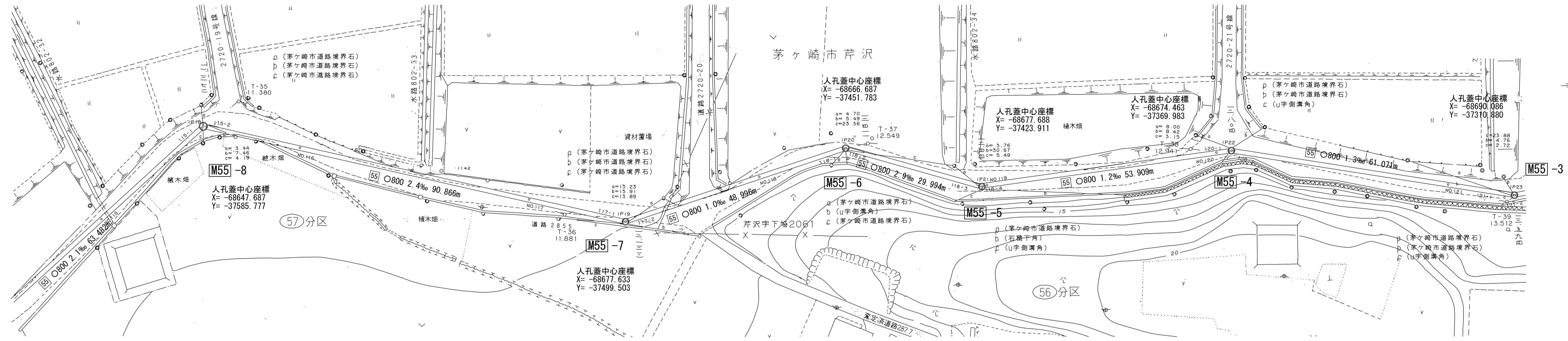
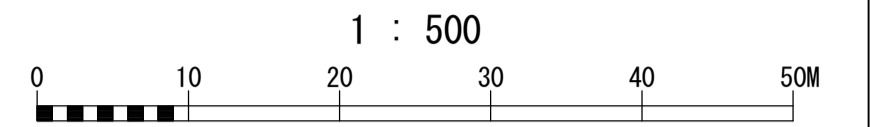
施設平面縦断図

(図面番号 24)

幹線名 藤沢寒川幹線

財産区分コード	大分類	中分類	小分類	整理番号
GA	管渠施設	管渠	第 55-3 55-2 工区	18 19

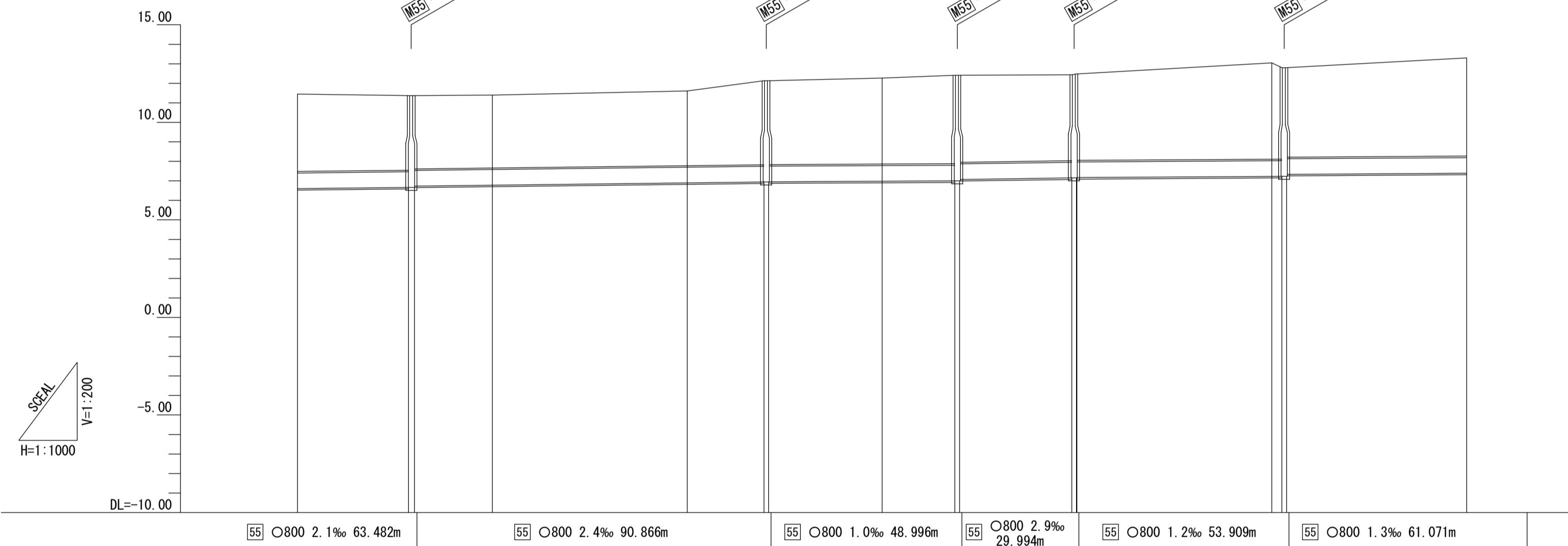
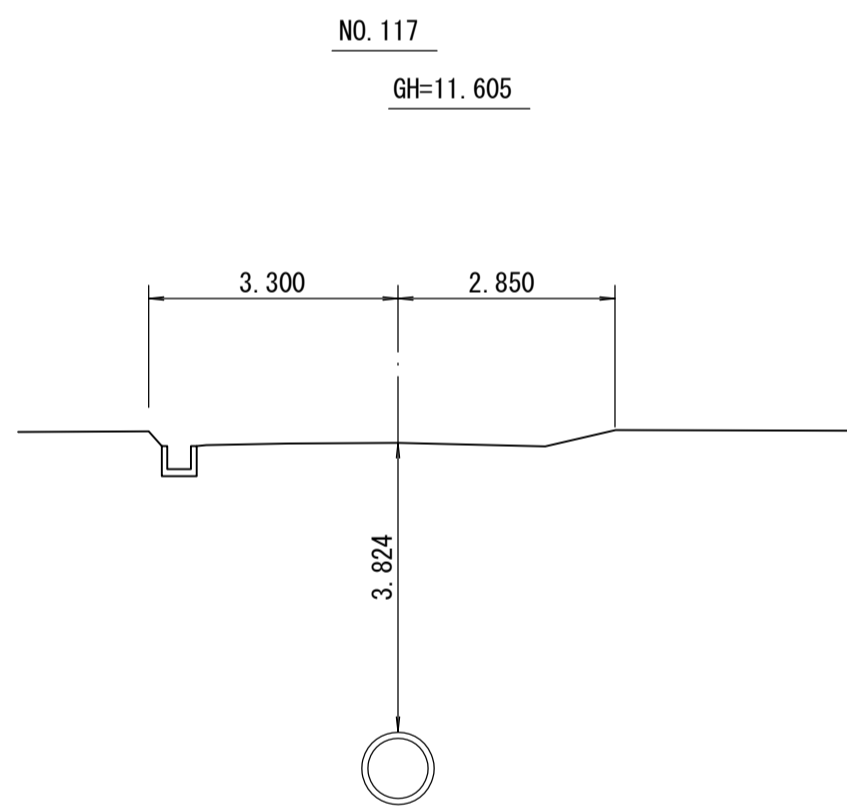
23 24 25



測点座標値

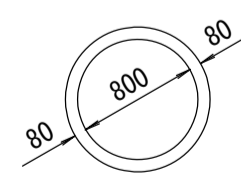
点名	X	Y	点名	X	Y
T-35	-68643.549	-37577.976	NO.117	-68670.895	-37518.708
T-36	-68674.366	-37512.225	117-1	-68677.229	-37500.057
T-37	-68665.854	-37447.005	117-2	-68677.287	-37498.904
T-38	-68673.495	-37378.890	NO.118	-68670.753	-37470.544
T-39	-68691.544	-37312.825	118-1	-68666.557	-37452.329
IP18	-68648.145	-37585.694	118-2	-68666.643	-37451.186
IP19	-68677.422	-37499.489	118-3	-68677.239	-37424.413
IP20	-68666.422	-37451.744	118-4	-68677.429	-37423.256
IP21	-68677.460	-37423.855	NO.119	-68677.423	-37423.143
IP22	-68674.678	-37370.018	NO.120	-68674.843	-37373.210
IP23	-68689.816	-37310.853	120-1	-68674.709	-37370.617
NO.115	-68665.646	-37609.138	120-2	-68674.827	-37369.437
115-1	-68648.594	-37586.295	NO.121	-68666.280	-37324.675
115-2	-68648.386	-37584.984	121-1	-68669.667	-37311.434
NO.116	-68664.816	-37566.052	121-2	-68669.765	-37310.255

横断図 S=1:100



管渠構造図 S=1:50

A



推進管

施工工区	55-3 工区 L=163.718m		55-2 工区 L=345.776m										
	⑭ 茅ヶ崎市道2678-2号線(他7路線)												
管渠築造	A												
土被り	3.959		3.733		3.824		4.407		4.433		4.939		5.032
地盤高	11.443		11.372		11.605		12.269		12.441		12.441		13.050
管底高	6.604		6.665		6.780		6.901		7.001		7.153		7.231
追加距離	5750.000		5778.506		5800.000		5850.000		5918.693		5948.887		6000.000
区間距離	33.451		28.506		19.994		50.000		19.697		28.794		50.000
測点	No.115		115-1 115-2		No.116		No.117		117-1 117-2		No.118		118-1 118-2
													No.120 120-1 120-2
													No.121

地形図
作成
年月
平成
2
年
3
月
調整
年月
平成
年
月
ページ
26

相模川流域下水道台帳

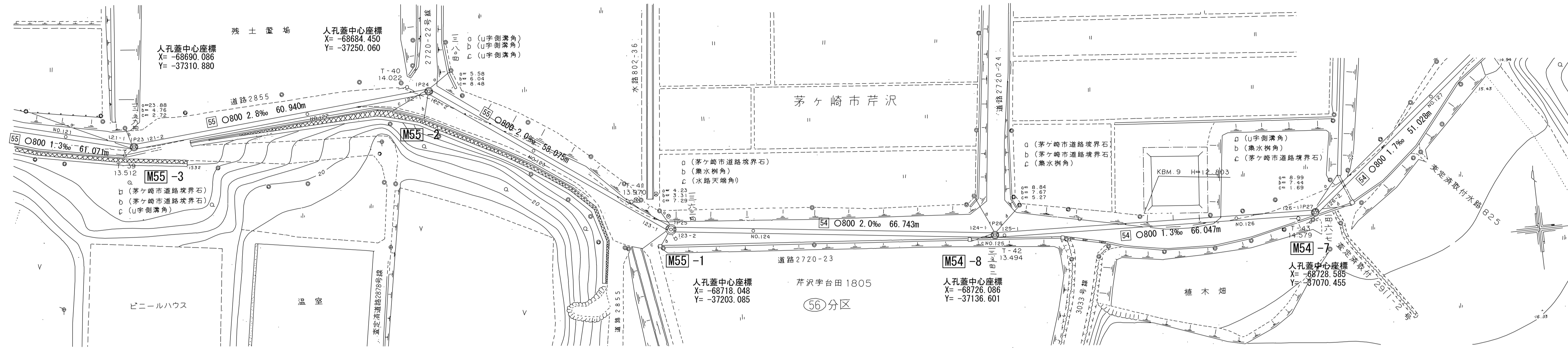
施設平面縦断図

(図面番号 25)

財産区分コード	大分類	中分類	小分類	整理番号
GA	管渠施設	管渠	第 55-2 55-1 工区 54-2	19 20

幹線名 藤沢寒川幹線

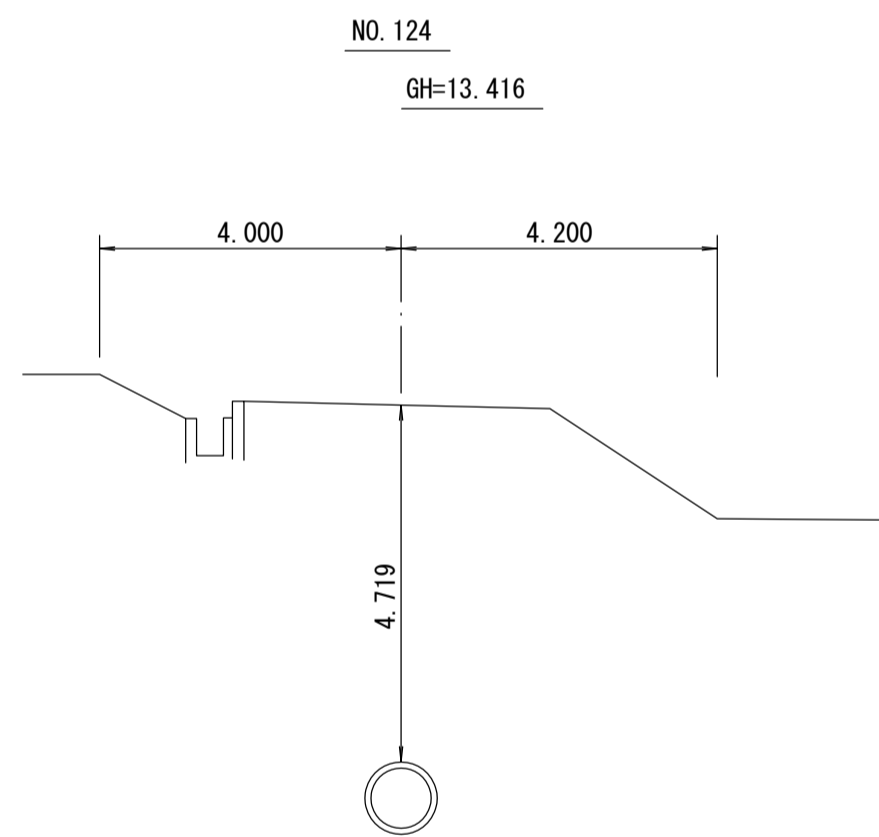
1 : 500



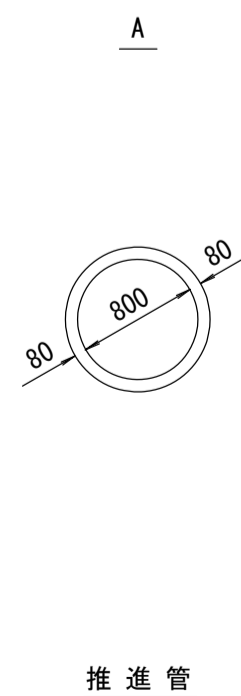
測点座標値

点名	X	Y	点名	X	Y
T-39	-68691.544	-37312.825	NO.122	-68686.786	-37275.249
T-40	-68683.731	-37254.468	I22-1	-68684.700	-37250.730
T-41	-68712.018	-37211.029	I22-2	-68684.999	-37249.644
T-42	-68726.850	-37134.903	NO.123	-68699.091	-37229.980
T-43	-68729.594	-37074.200	I23-1	-68717.867	-37203.781
IP23	-68689.816	-37310.853	I23-2	-68718.394	-37202.426
IP24	-68684.649	-37250.132	NO.124	-68720.336	-37186.275
IP25	-68718.304	-37203.171	I24-1	-68726.239	-37137.204
IP26	-68726.311	-37136.608	NO.125	-68726.308	-37136.633
IP27	-68728.288	-37070.591	I25-1	-68726.329	-37136.008
NO.121	-68686.280	-37324.675	NO.126	-68727.807	-37086.655
I21-1	-68689.667	-37311.434	I26-1	-68728.270	-37071.191
I21-2	-68689.765	-37310.255	I26-2	-68727.904	-37070.130
			NO.127	-68706.551	-37044.541

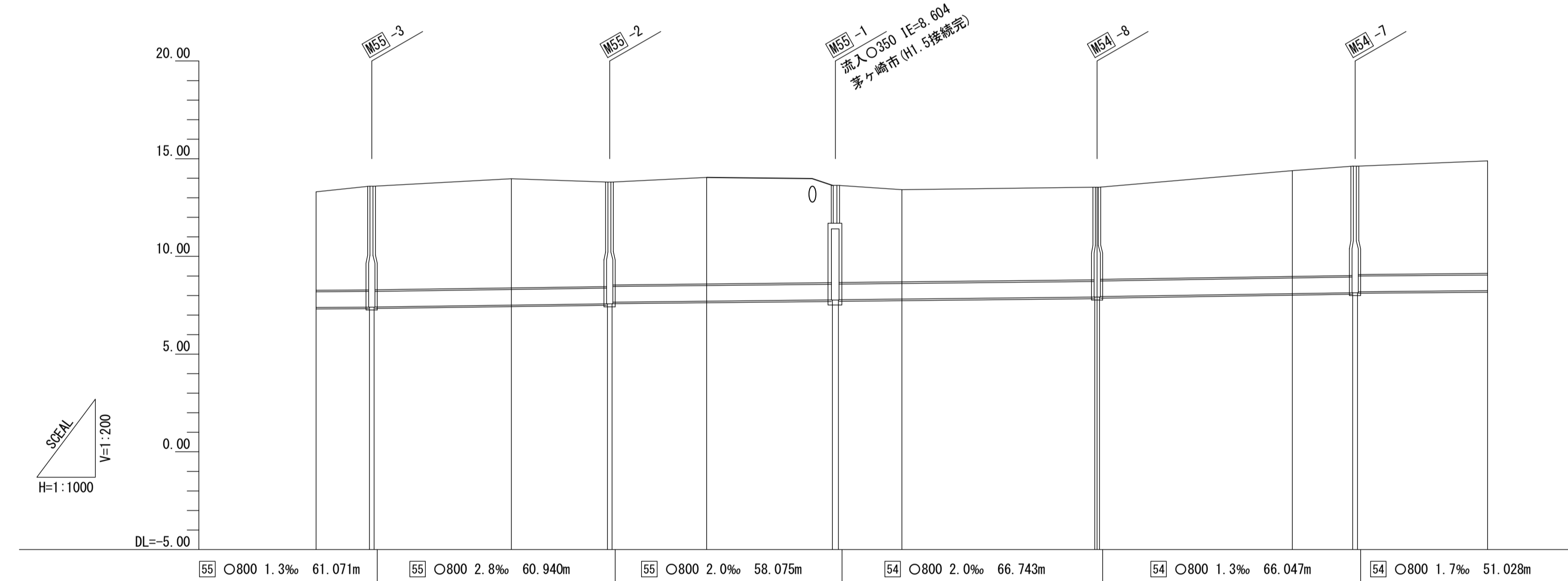
横断面図 S=1:100



管渠構造図 S=1:50



推進管



施工工区	55-2 工区 L=345.776m		55-1 工区 L=58.075m		54-2 工区 L=219.827m	
占用区間	⑭茅ヶ崎市道2678-2号線(他7路線)					
管渠築造	A					
土被り	5.032	5.587	5.455	4.719	5.409	5.765
地盤高	13.303	13.504 13.594	13.975	13.804 13.804	14.044	13.634 13.634
管底高	7.391	7.409 7.412	7.508	7.576 7.659	7.709	7.776 7.764
追加距離	6050.000	6063.667 6064.867	6100.000	6124.607 6125.807	6150.000	6182.232 6183.732
区間距離	46.204	13.667 1.200	35.133	24.607 1.200	24.193	32.232 1.300
測点	No.121	I21-1 I21-2	No.122	I22-1 I22-2	No.123	I23-1 I23-2
					No.124	I24-1 I24-2
						No.125 I25-1 I25-2
					No.126	I26-1 I26-2
					No.127	

地形図
作成
年月
平成
2
年
3
月
調整
年月
平成
年
月
ページ
27