

相模川流域下水道台帳

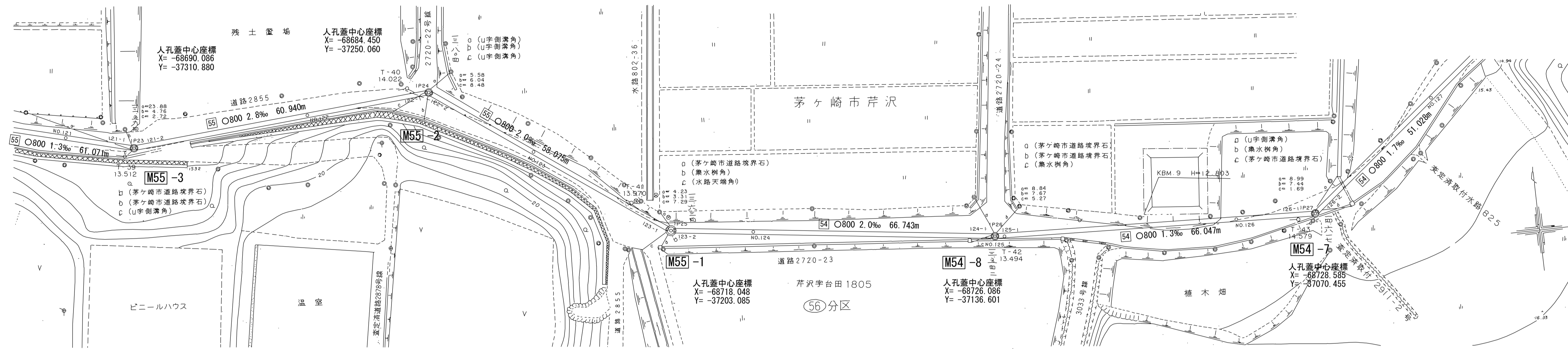

施設平面縦断図

(図面番号 25)

財産区分コード	大分類	中分類	小分類	整理番号
GA	管渠施設	管渠	第 55-2 55-1 工区 54-2	19 20

幹線名 藤沢寒川幹線

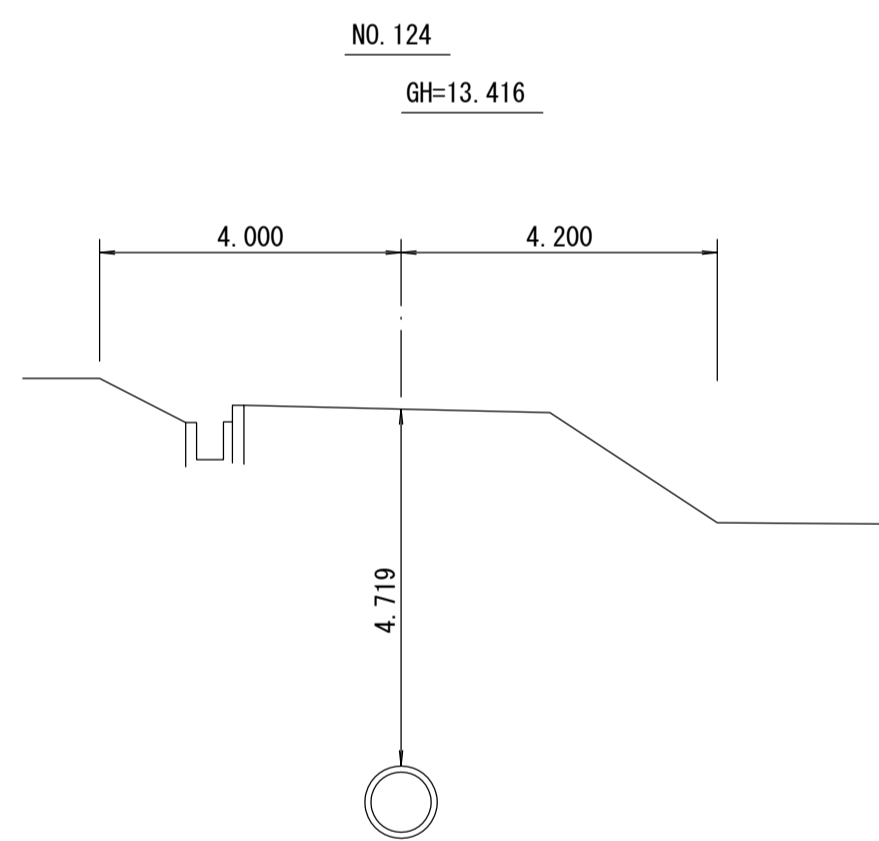
1 : 500



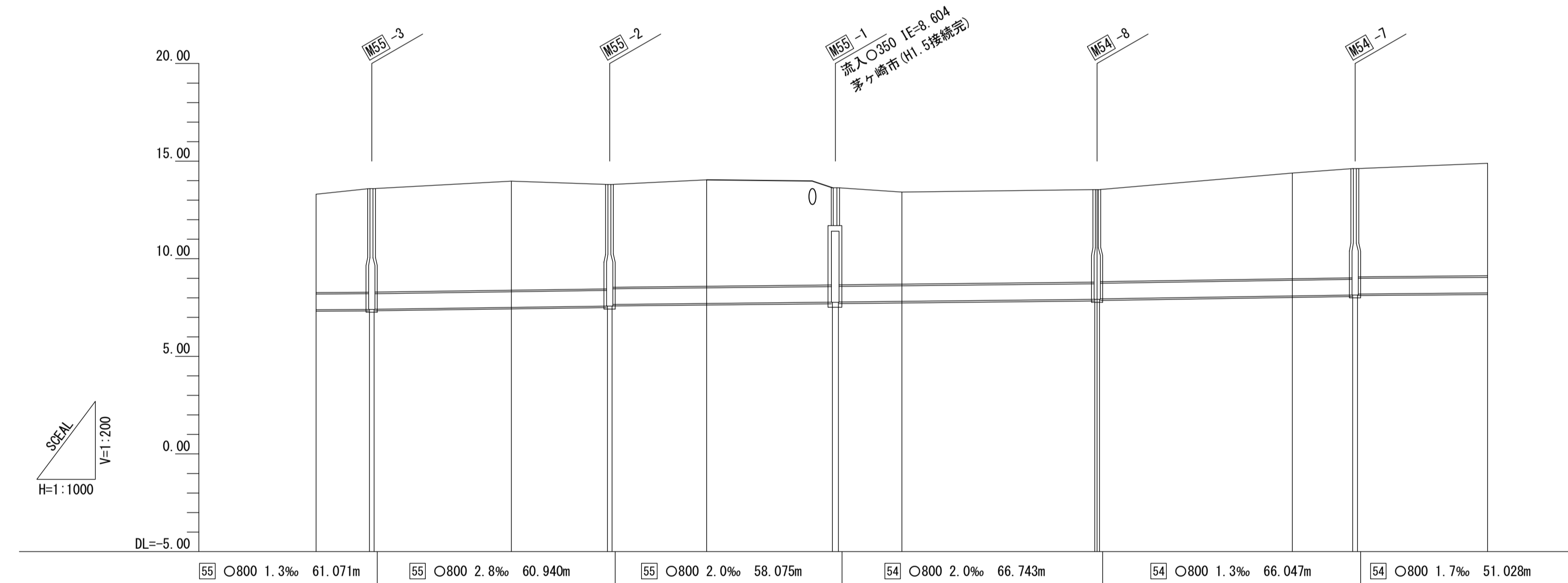
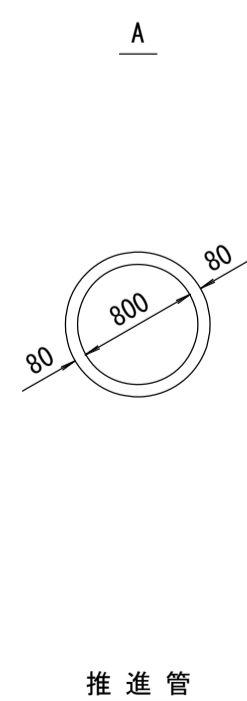
測点座標値

点名	X	Y	点名	X	Y
T-39	-68691.544	-37312.825	NO.122	-68686.786	-37275.249
T-40	-68683.731	-37254.468	I22-1	-68684.700	-37250.730
T-41	-68712.018	-37211.029	I22-2	-68684.999	-37249.644
T-42	-68726.850	-37134.903	NO.123	-68699.091	-37229.980
T-43	-68729.594	-37074.200	I23-1	-68717.867	-37203.781
IP23	-68689.816	-37310.853	I23-2	-68718.394	-37202.426
IP24	-68684.649	-37250.132	NO.124	-68720.336	-37186.275
IP25	-68718.304	-37203.171	I24-1	-68726.239	-37137.204
IP26	-68726.311	-37136.608	NO.125	-68726.308	-37136.633
IP27	-68728.288	-37070.591	I25-1	-68726.329	-37136.008
NO.121	-68686.280	-37324.675	NO.126	-68727.807	-37086.655
I21-1	-68689.667	-37311.434	I26-1	-68728.270	-37071.191
I21-2	-68689.765	-37310.255	I26-2	-68727.904	-37070.130
			NO.127	-68706.551	-37044.541

横断面 S=1:100



管渠構造図 S=1:50



施工工区	55-2 工区 L=345.776m		55-1 工区 L=58.075m		54-2 工区 L=219.827m	
占用区間	⑭茅ヶ崎市道2678-2号線(他7路線)					
管渠築造	A					
土被り	5.032	5.587	5.455	4.719	5.409	5.765
地盤高	13.303	13.504 13.594	13.975	13.804 13.804	14.044	13.634 13.634
管底高	7.391	7.409 7.412	7.508	7.576 7.659	7.709	7.776 7.764
追加距離	6050.000	6063.667 6064.867	6100.000	6124.607 6125.807	6150.000	6182.232 6183.732
区間距離	46.204	13.667 1.200	35.133	24.607 1.200	24.193	32.232 1.300
測点	No.121 I21-1 I21-2	No.122	I22-1 I22-2	No.123	I23-1 I23-2	No.124 I24-1 I24-2

相模川流域下水道台帳

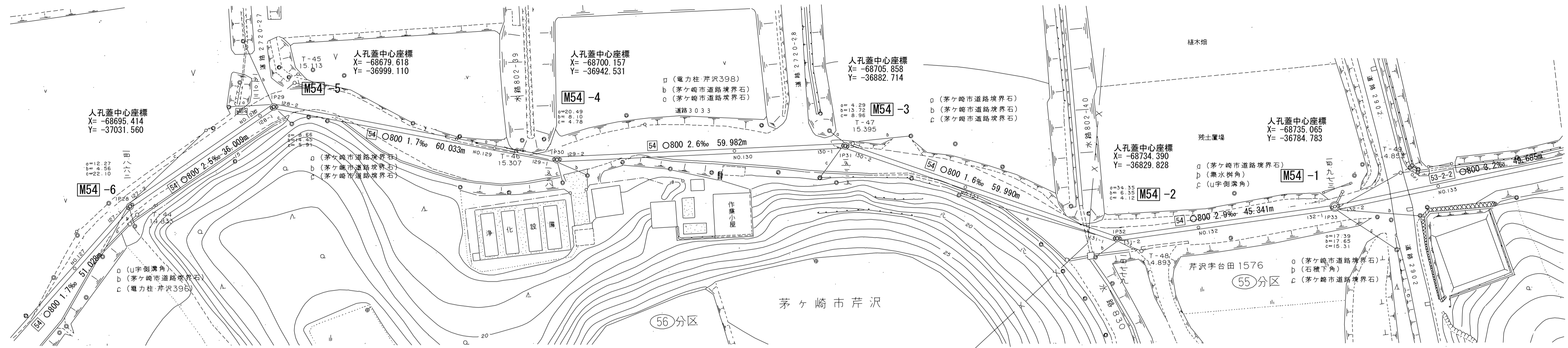
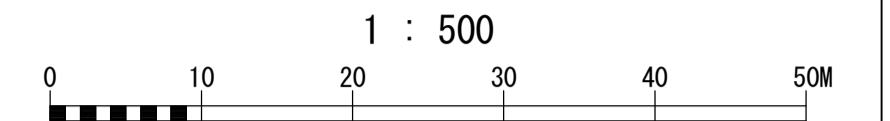
施設平面縦断図

(図面番号 26)

幹線名 藤沢寒川幹線

25 26 27

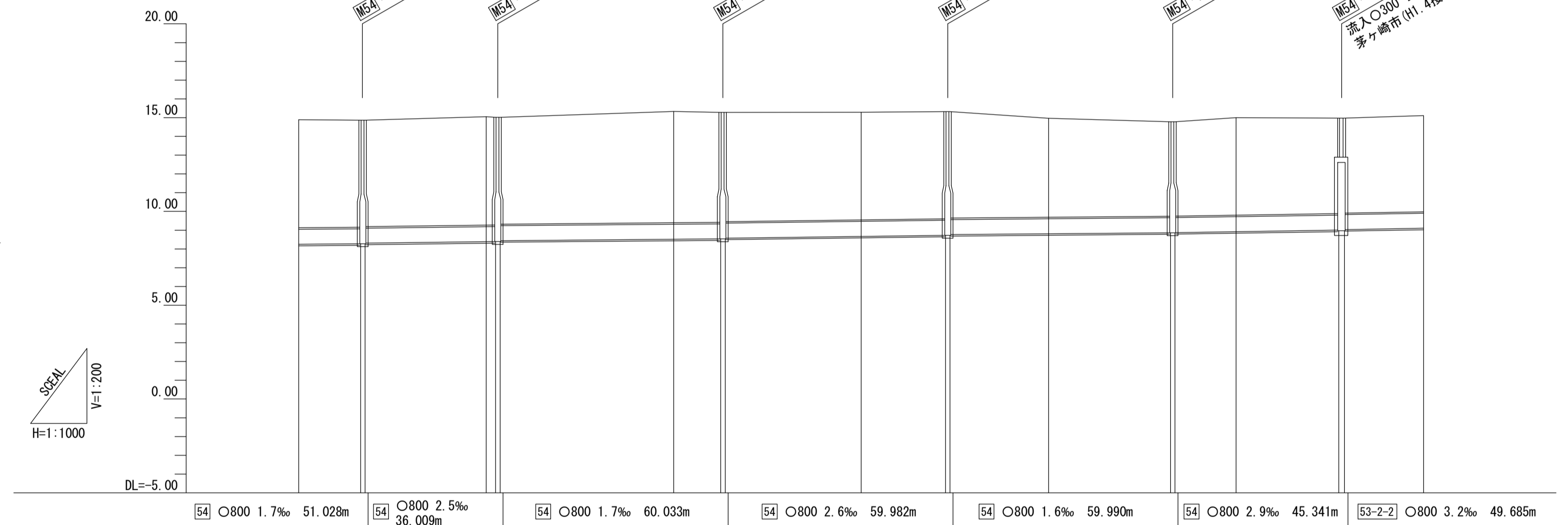
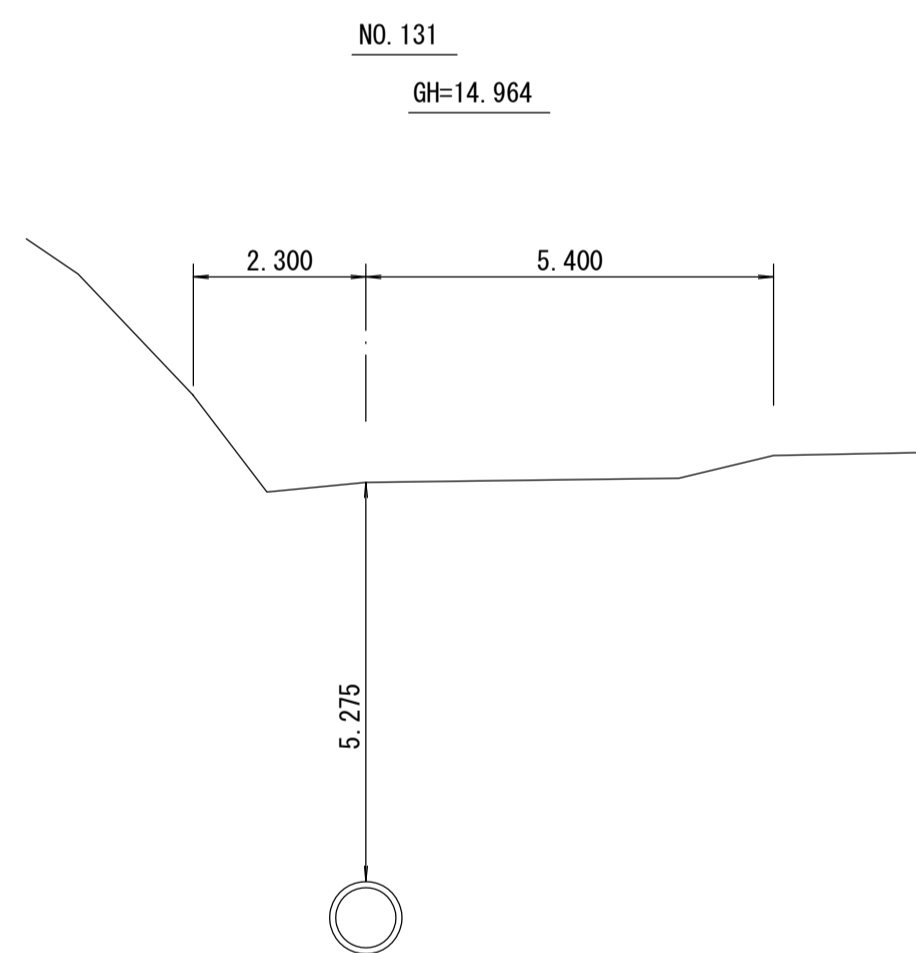
財産区分コード	大分類	中分類	小分類	整理番号
GA	管渠施設	管渠	第 54-2 54-1 工区	20 21



測点座標値

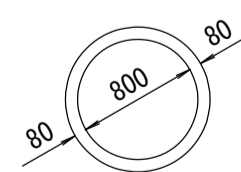
点名	X	Y	点名	X	Y
T-44	-68697.654	-37029.983	I28-1	-68680.071	-36999.587
T-45	-68675.949	-36993.705	I28-2	-68680.009	-36998.483
T-46	-68696.855	-36950.453	NO.129	-68695.538	-36954.874
T-47	-68706.342	-36880.984	I29-1	-68699.746	-36943.059
T-48	-68737.318	-36825.232	I29-2	-68700.008	-36947.897
T-49	-68729.664	-36770.172	NO.130	-68703.722	-36905.830
IP28	-68695.595	-37031.412	I30-1	-68706.030	-36883.424
IP29	-68679.808	-36999.048	I30-2	-68706.371	-36882.297
IP30	-68699.947	-36942.494	NO.131	-68718.655	-36859.069
IP31	-68706.091	-36882.827	I31-1	-68733.855	-36830.326
IP32	-68734.135	-36829.796	I31-2	-68734.144	-36829.196
IP33	-68734.787	-36784.760	NO.132	-68734.379	-36812.912
NO.127	-68706.551	-37044.541	I32-1	-68734.776	-36785.510
I27-1	-68695.979	-37031.873	I32-2	-68734.756	-36784.011
I27-2	-68695.332	-37030.873	NO.133	-68733.879	-36762.934
NO.128	-68681.171	-37001.842			

横断図 S=1:100



管渠構造図 S=1:50

A



推進管

施工区	54-2 工区 L=219.827m		54-1 工区 L=225.346m				53-2-2 工区 L=134.684m										
占用区間	⑭茅ヶ崎市道2678-2号線(他7路線)																
管渠築造	A																
土被り	5.785		5.785		5.931		5.736		5.275		5.196		5.128				
地盤高	14.893		14.862	14.862	15.052	15.013	15.285		14.964		14.779	14.779	14.996	14.973	15.110		
管底高	8.248		8.275	8.306	8.387	8.393	8.515		8.669		8.726	8.766	8.809	8.903	9.102		
追加距離	6350.000		6366.500	6367.700	6400.000	6402.509	6450.000		6500.000		6522.524	6523.724	6550.000	6592.514	6650.000		
区間距離	33.328		16.500	1.200	32.300	2.500	46.291		36.258		22.524	1.200	26.276	32.514	27.405		
測点	No.127		I27-1 I27-2		No.128 I28-1 I28-2		No.129		No.130		I30-1 I30-2		No.131	I31-1 I31-2	No.132	I32-1 I32-2	No.133

地形図
作成
年月
平成
2
年
3
月
調整
年月
平成
年
月
ページ
28