

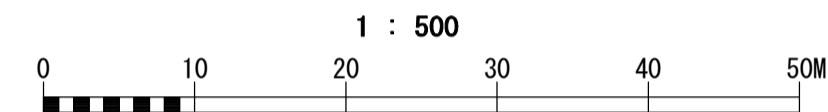
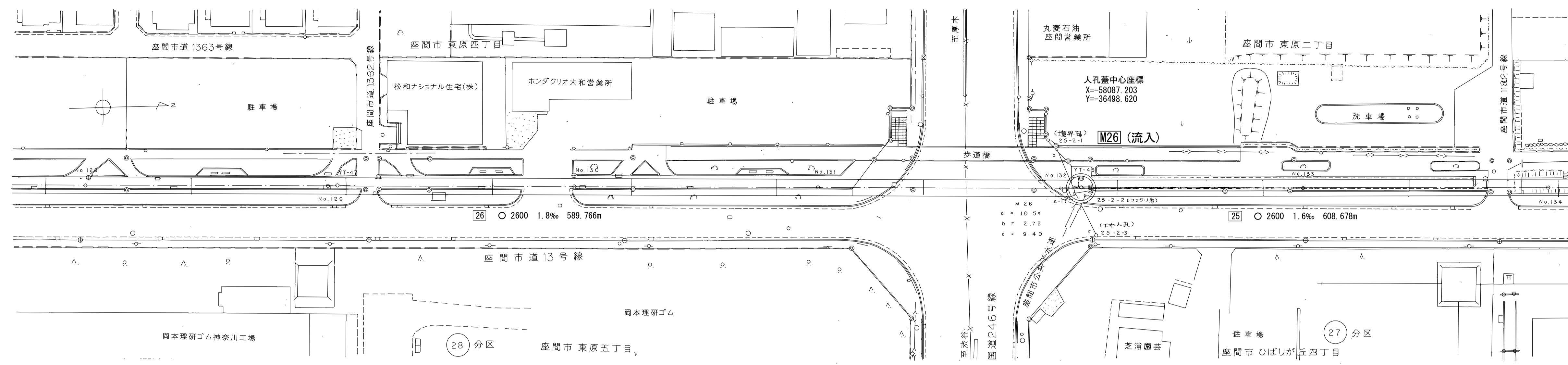
相模川流域下水道台帳

施設平面縦断図 (図面番号 27)

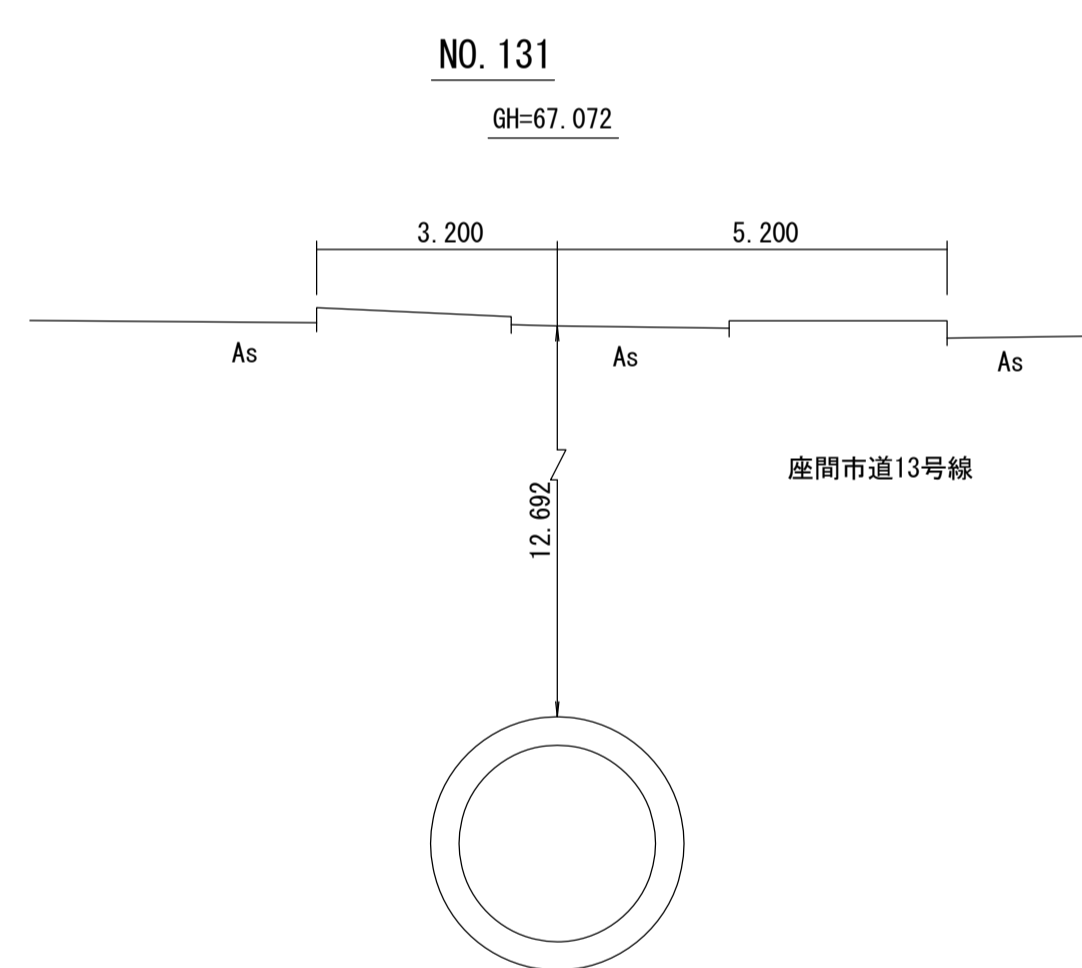
26 27 28

幹線名 座間海老名幹線

| 財産区分コード | 大分類 | 中分類 | 小分類 | 整理番号 |
|---------|------|-----|--------|------|
| GA | 管渠施設 | 管渠 | 第25 工区 | 18 |

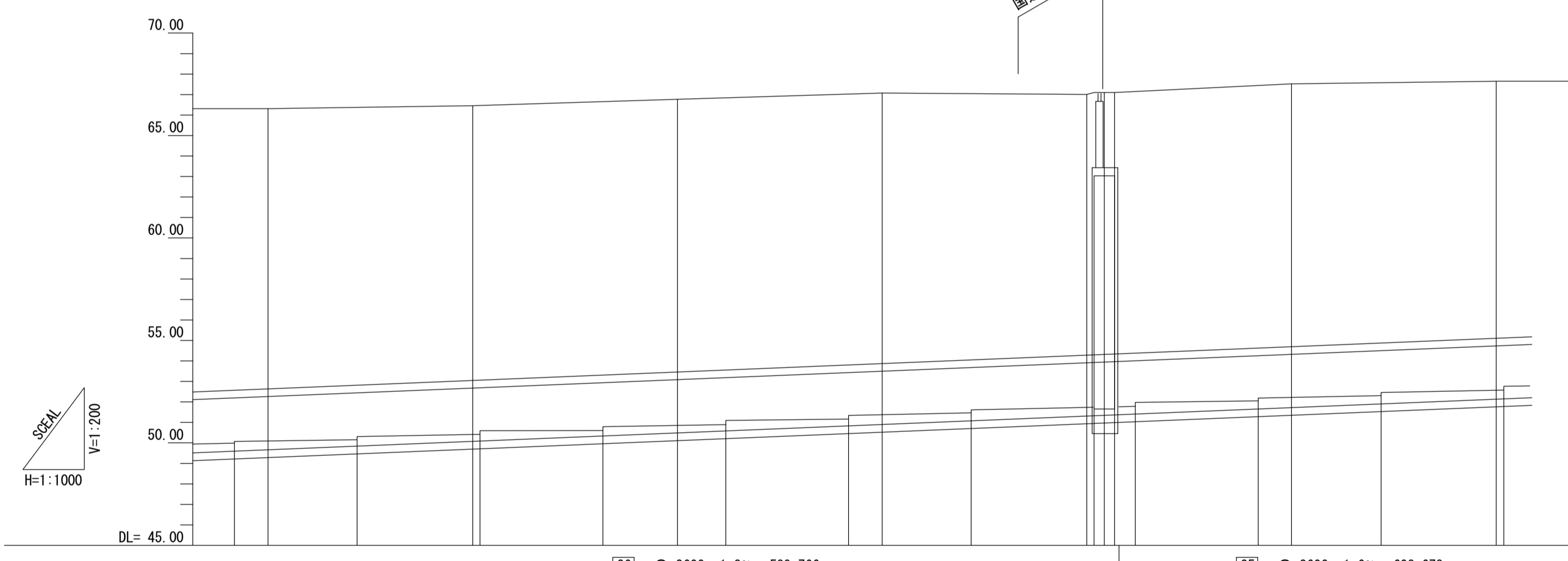


横断図 S=1:100

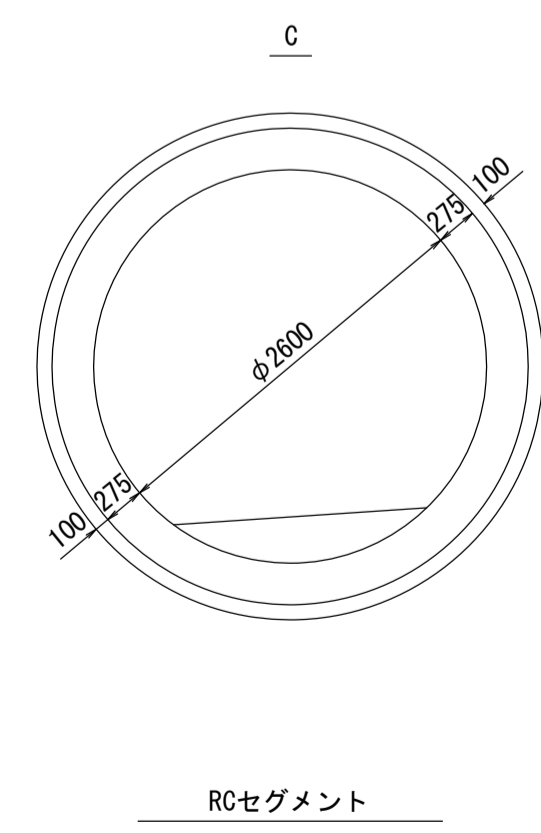


測点座標値

| 点名 | X | Y | 点名 | X | Y |
|--------|------------|------------|----|---|---|
| No-128 | -58289.954 | -36505.301 | | | |
| No-129 | -58239.972 | -36503.955 | | | |
| YT-47 | -58238.217 | -36503.908 | | | |
| No-130 | -58189.989 | -36502.650 | | | |
| No-131 | -58140.006 | -36501.347 | | | |
| No-132 | -58090.023 | -36500.043 | | | |
| YT-48 | -58085.766 | -36499.932 | | | |
| No-133 | -58040.040 | -36498.731 | | | |
| No-134 | -57990.058 | -36497.417 | | | |
| A-17 | -58089.405 | -36499.426 | | | |



管渠構造図 S=1:50



| 施工工区 | 25 工区 1198.744m | | | | | | | | | | | | | | | | | | | | |
|------|-----------------|--------------------|----------|-------------|--------------------|----------|------------|--------------------|----------|-------------|--------------------|----------|----------|----------|----------|----------|--------------------|----------|----------|----------|----------|
| | 28 座間市道13号線 | | | 23 座間市道13号線 | | | 29 国道246号線 | | | 28 座間市道13号線 | | | | | | | | | | | |
| 占用区間 | 28 | | | 23 | | | 29 | | | 28 | | | | | | | | | | | |
| 管渠構造 | 座間市道13号線 C(階段渠) | | | | | | | | | | | | | | | | | | | | |
| 土被り | 13.139 | | | 13.045 | | | 12.907 | | | 12.892 | | | 12.367 | | | 12.381 | | | 12.236 | | |
| 地盤高 | | 66.309 | | | 66.455 | | | 66.770 | | | 67.072 | | | 67.083 | | | 67.524 | | | 67.646 | |
| 管底高 | | 49.988 (50.171) | | | 50.208 (50.400) | | | 50.435 (50.628) | | | 50.663 (50.862) | | | 50.888 | | | 50.907 (51.112) | | | 51.136 | |
| 追加距離 | 6391.770 | 6400.000 | 6421.760 | 6450.966 | 6481.780 | 6500.000 | 6511.800 | 6541.790 | 6550.000 | 6571.730 | 6600.000 | 6611.840 | 6641.840 | 6650.000 | 6671.870 | 6700.000 | 6701.860 | 6701.860 | 6701.860 | 6701.860 | 6701.860 |
| 区間距離 | 30.030 | 8.230 | 21.760 | 28.240 | 30.024 | 18.220 | 11.800 | 29.990 | 8.210 | 21.730 | 28.270 | 5.081 | 30.000 | 8.160 | 21.870 | 28.130 | 11.860 | 28.130 | 11.860 | 11.860 | 11.860 |
| 測点 | +41.770 | No.128 | +21.760 | No.129 | +31.780 | No.130 | +11.800 | +41.790 | No.131 | +21.730 | No.132 | +11.840 | +41.840 | No.133 | +21.870 | No.134 | +11.860 | +11.860 | +11.860 | +11.860 | +11.860 |

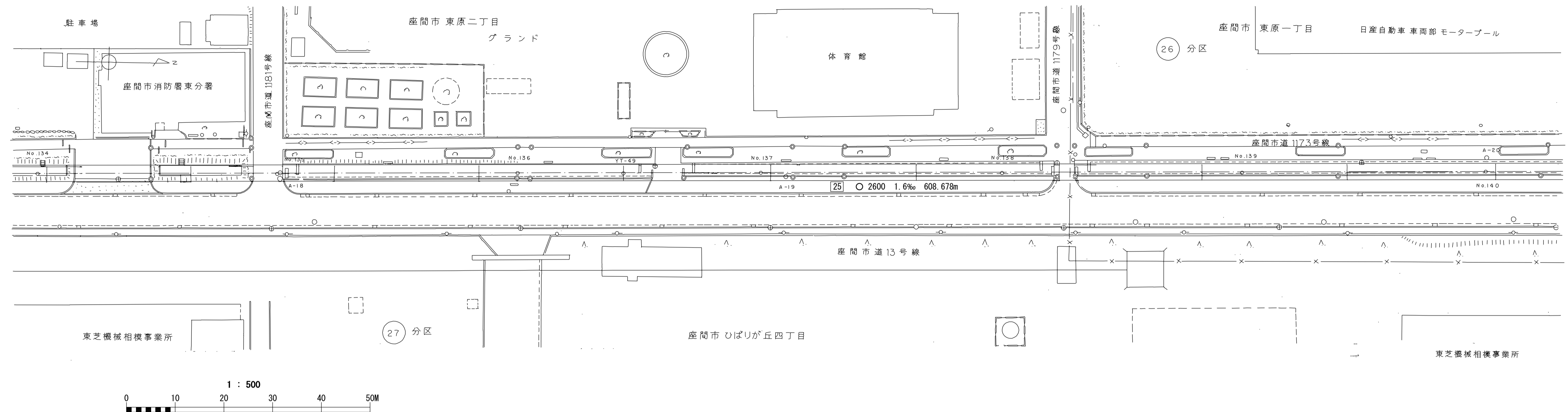
地形図
作成
年月
昭和
62
年
3
月
調整
年月
平成
元年
3
月
ページ
30

相模川流域下水道台帳

施設平面縦断図 (図面番号 28)

幹線名 座間海老名幹線

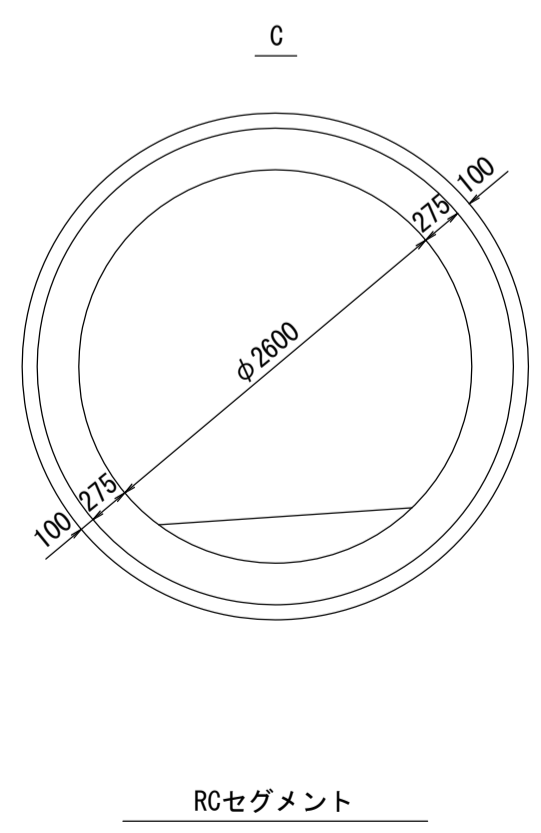
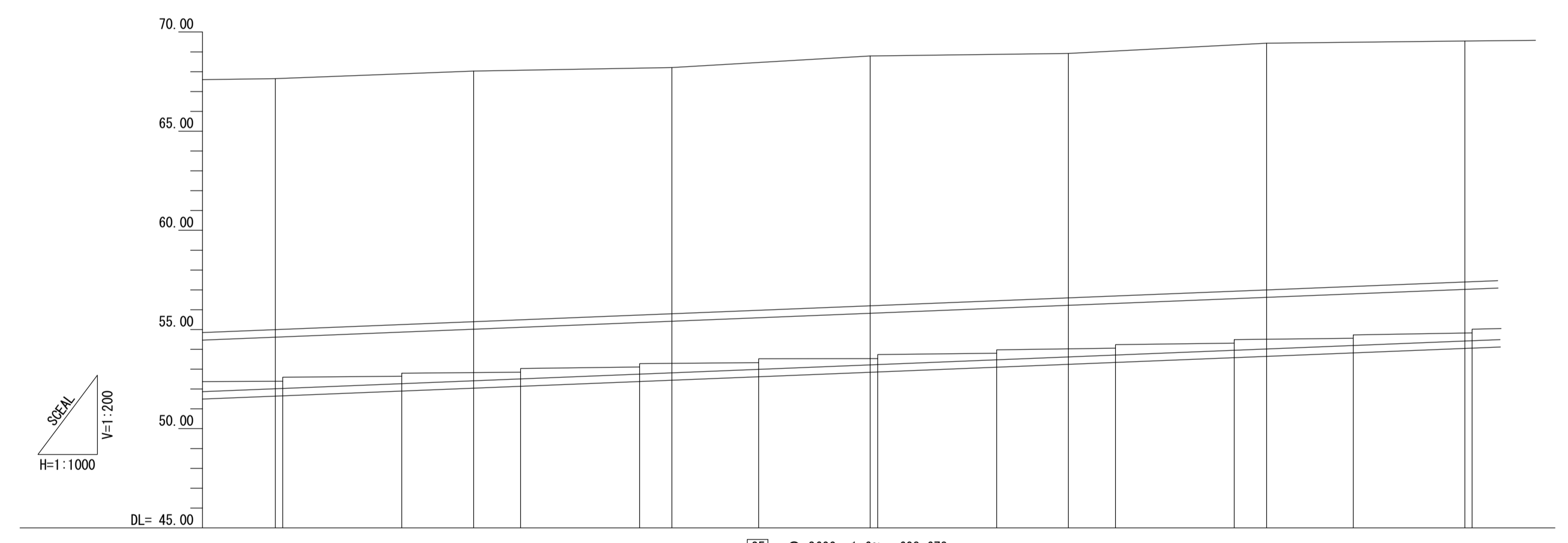
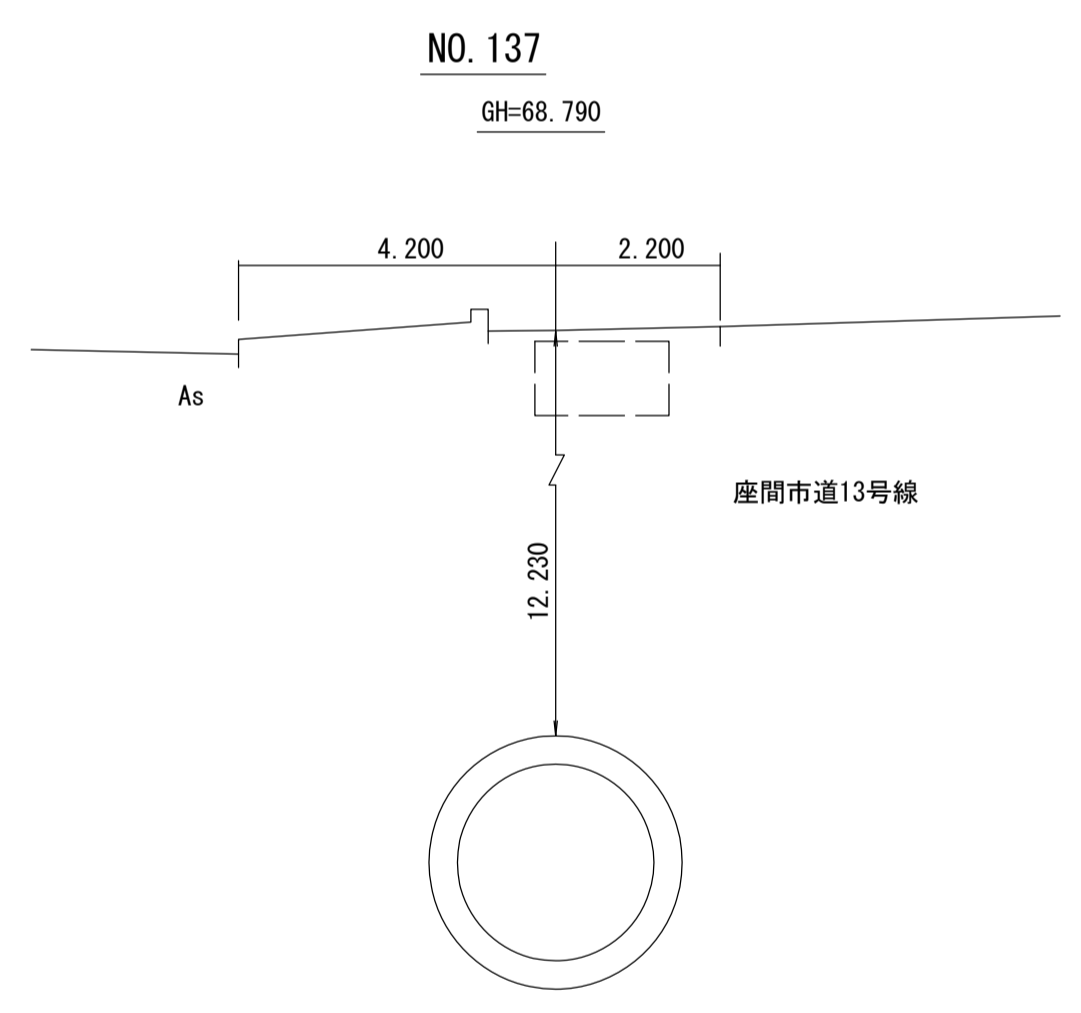
| 財産区分コード | 大分類 | 中分類 | 小分類 | 整理番号 |
|---------|------|-----|--------|------|
| GA | 管渠施設 | 管渠 | 第25 工区 | 18 |



測点座標値

| 点名 | X | Y | 点名 | X | Y |
|--------|------------|------------|----|---|---|
| No-134 | -57990.058 | -36497.417 | | | |
| No-135 | -57940.075 | -36496.104 | | | |
| No-136 | -57890.092 | -36494.791 | | | |
| YT-49 | -57868.245 | -36494.217 | | | |
| No-137 | -57840.110 | -36493.472 | | | |
| No-138 | -57790.127 | -36492.150 | | | |
| No-139 | -57740.145 | -36490.827 | | | |
| No-140 | -57690.162 | -36489.504 | | | |
| A-18 | -57937.805 | -36496.322 | | | |
| A-19 | -57834.313 | -36492.413 | | | |
| A-20 | -57689.269 | -36491.902 | | | |

横断図 S=1:100



| 施工工区 | 25 工区 L=1198.744m | | | | | | | | | | | | | | | | | | | | | | | | | | | | | | | | |
|-------|--------------------------------|--|--------------------|--|--------------------|--|--------------------|--|--------------------|--|--------------------|--|--------------------|--|--------------------|--|--------------------|--|--------------------|--|--------------------|--|----------|--|----------|--|----------|--|-------------------|--|----------|--|----------|
| | ②⑧ 座間市道13号線 | | ②⑧ 座間市道13号線 | | ②⑧ 座間市道13号線 | | ②⑧ 座間市道13号線 | | ②⑧ 座間市道13号線 | | | | | | | | | | | | | | | | | | | | | | | | |
| 占用区間 | ②⑧ 座間市道13号線 | | | | | | | | | | | | | | | | | | | | | | | | | | | | | | | | |
| 管渠築造 | C(階段渠) | | | | | | | | | | | | | | | | | | | | | | | | | | | | | | | | |
| 土 被 り | 12.236 | | 12.179 | | 11.853 | | 12.230 | | 11.894 | | 11.964 | | 11.816 | | | | | | | | | | | | | | | | | | | | |
| 地 盤 高 | 67.646 | | 68.028 | | 68.206 | | 68.790 | | 68.916 | | 69.433 | | 69.545 | | | | | | | | | | | | | | | | | | | | |
| 管 底 高 | 52.435 (52.433) (52.643) | | 52.679 (52.971) | | 52.874 (52.088) | | 53.153 (53.353) | | 53.392 (53.585) | | 53.588 (53.772) | | 53.804 (54.016) | | 54.047 (54.250) | | 54.307 (54.483) | | 54.494 (54.709) | | 54.754 (54.935) | | | | | | | | | | | | |
| 追加距離 | 6700.000 6701.860 | | 6731.860 | | 6750.000 | | 6761.860 | | 6791.860 | | 6800.000 | | 6821.855 | | 6850.000 | | 6857.860 | | 6881.910 | | 6900.000 | | 6911.900 | | 6941.830 | | 6950.000 | | 6971.830 | | 7000.000 | | 7007.870 |
| 区間距離 | 28.130 1.860 | | 30.000 | | 18.140 | | 11.860 | | 30.000 | | 8.140 | | 21.855 | | 28.145 1.880 | | 30.030 | | 18.090 | | 11.900 | | 29.930 | | 8.170 | | 21.830 | | 28.170 1.870 | | | | |
| 測 点 | No. 134 +1.860 | | +31.860 | | No. 135 | | +11.860 | | +41.860 | | No. 136 | | YT-49 | | No. 137 +1.880 | | +31.910 | | No. 138 | | +11.900 | | +41.830 | | No. 139 | | +21.830 | | No. 140 +1.870 | | | | |

地形図
作成
年月
昭和
62
年
3
月
調 整
年 月
平成
元 年
3
月
ページ
31

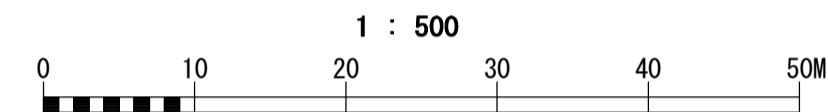
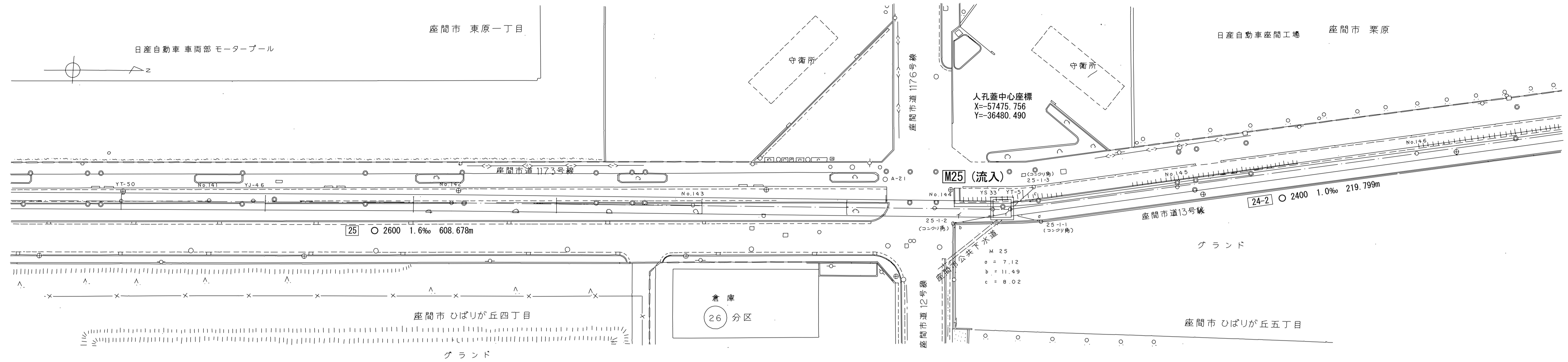
相模川流域下水道台帳

施設平面縦断図 (図面番号 29)

28 29 30

幹線名 座間海老名幹線

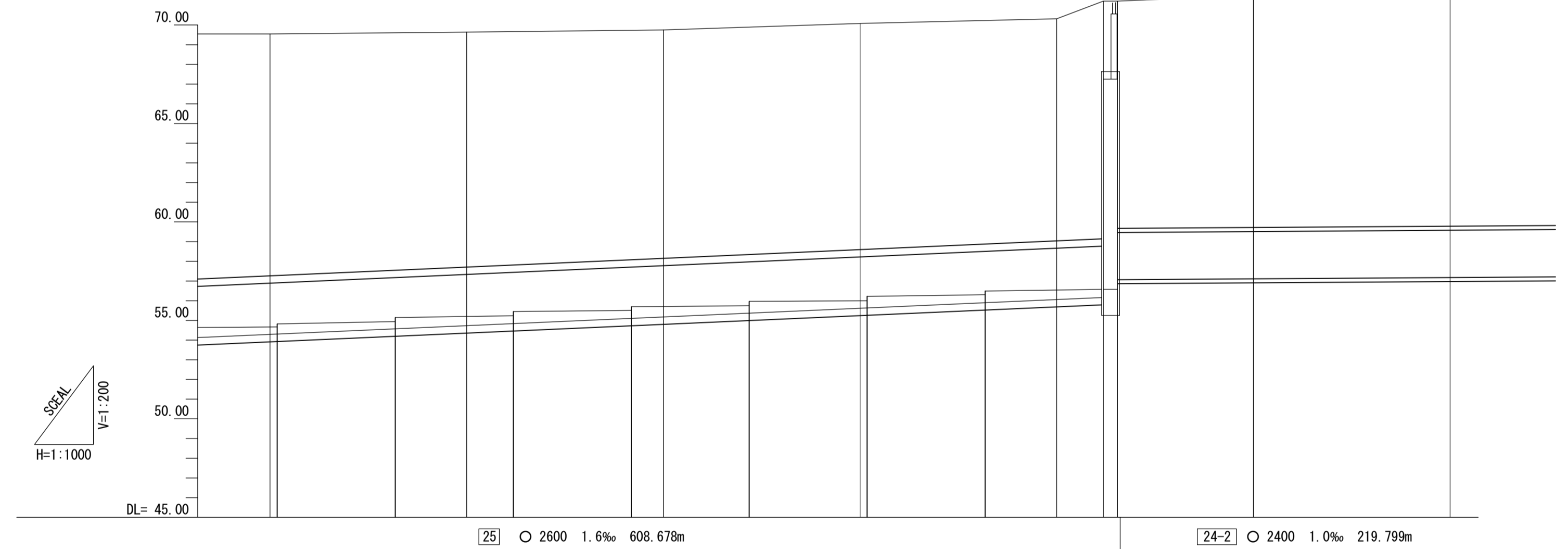
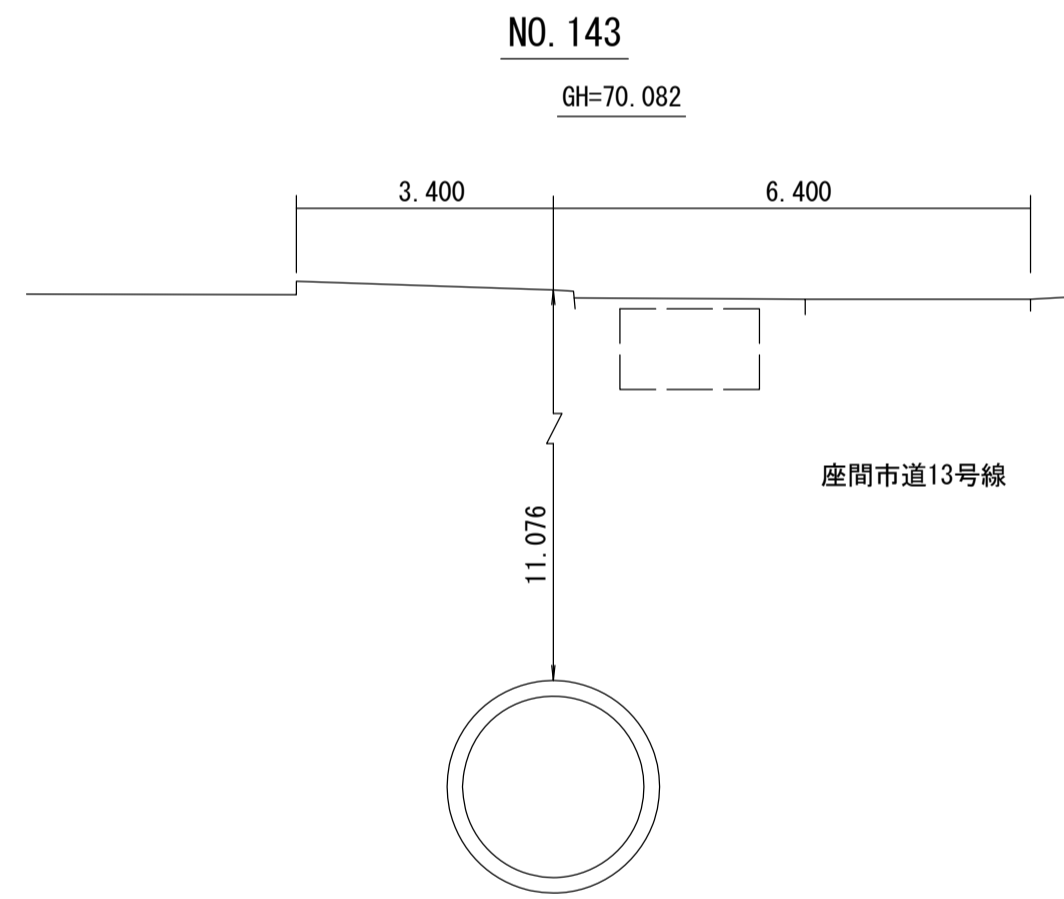
| 財産区分コード | 大分類 | 中分類 | 小分類 | 整理番号 |
|---------|------|-----|--------------------|----------|
| GA | 管渠施設 | 管渠 | 第25工区 第24-2-3工区 | 18 19 |



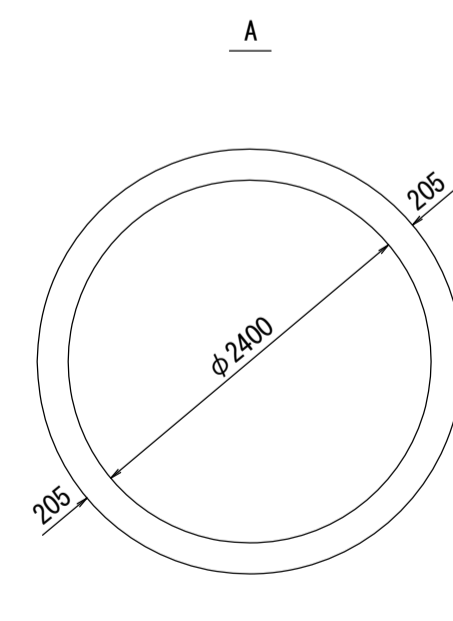
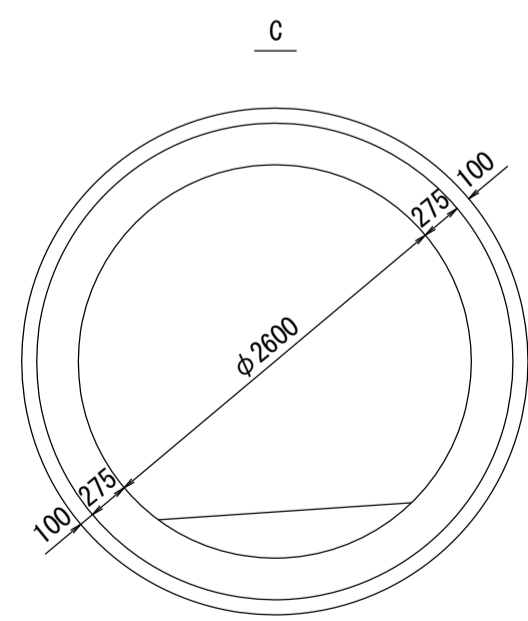
測点座標値

| 点名 | X | Y | 点名 | X | Y |
|--------|------------|------------|----|---|---|
| YT-50 | -57658.347 | -36488.662 | | | |
| No-141 | -57640.179 | -36488.204 | | | |
| YJ-46 | -57631.306 | -36487.980 | | | |
| No-142 | -57590.215 | -36486.337 | | | |
| No-143 | -57540.255 | -36484.340 | | | |
| No-144 | -57490.295 | -36482.342 | | | |
| YS-33 | -57478.465 | -36481.869 | | | |
| YT-51 | -57474.879 | -36481.580 | | | |
| No-145 | -57440.511 | -36485.248 | | | |
| No-146 | -57390.793 | -36490.555 | | | |

横断面 S=1:100



管渠構造図 S=1:50



| 施工区 | 25 工区 L=1198.744m | | | | 24-2-3 工区 L=218.299m | | | |
|------|------------------------------|------------------------------|------------------------------|------------------------------|------------------------------|------------------------------|------------------------------|----------------------|
| | ②8 座間市道13号線 | | ②8 座間市道13号線 | | ②3 座間市道13号線 | | ②8 座間市道13号線 | |
| 占用区間 | | | | | | | | |
| 管渠築造 | C(階段渠) | | | | A | | | |
| 土被り | 11.816 | 11.340 | 11.018 | 11.076 | 10.809 | 11.770 | 11.909 | |
| 地盤高 | 68.545 | 68.636 | 68.747 | 70.082 | 70.320 | 71.214 | 71.502 | |
| 管底高 | 54.754 54.753 (54.935) | 55.029 55.239 (55.503) | 55.321 55.323 (55.503) | 55.550 55.743 (55.754) | 55.771 55.982 (56.031) | 56.290 56.500 (56.243) | 56.565 56.601 (57.065) | 57.176 |
| 追加距離 | 7000.000 7001.810 | 7031.826 | 7050.000 | 7091.820 7100.000 | 7121.790 | 7150.000 7157.780 | 7181.780 7200.000 | 7211.839 7215.437 |
| 区間距離 | 28.170 1.810 | 30.016 | 18.174 | 11.830 29.990 | 8.180 21.790 | 28.210 1.780 | 30.000 18.220 | 11.839 3.598 |
| 測点 | No. 140 +1.810 | YT-50 | No. 141 +11.830 | +41.820 No. 142 | +21.790 | No. 143 +1.780 | +31.780 No. 144 | YS-33 YT-51 |
| | | | | | | | | No. 145 |
| | | | | | | | | No. 146 |

地形図
作成
年月
昭和
62
年
3
月
調整
年月
平成
元年
3
月
ページ
32