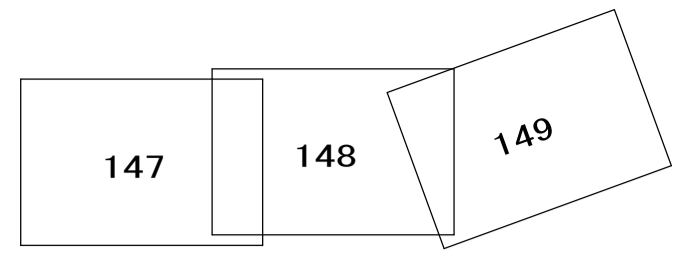
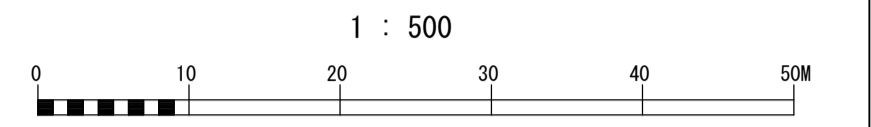


相模川流域下水道台帳

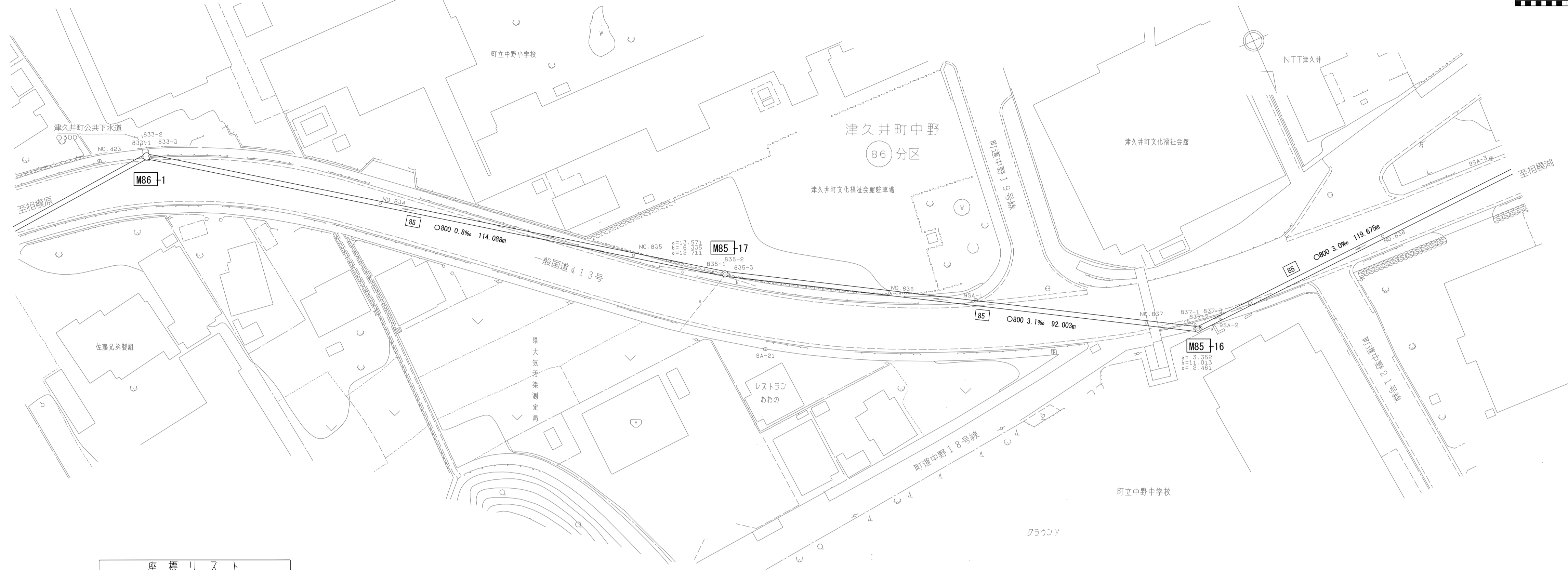
施設平面縦断図 (図面番号 148)



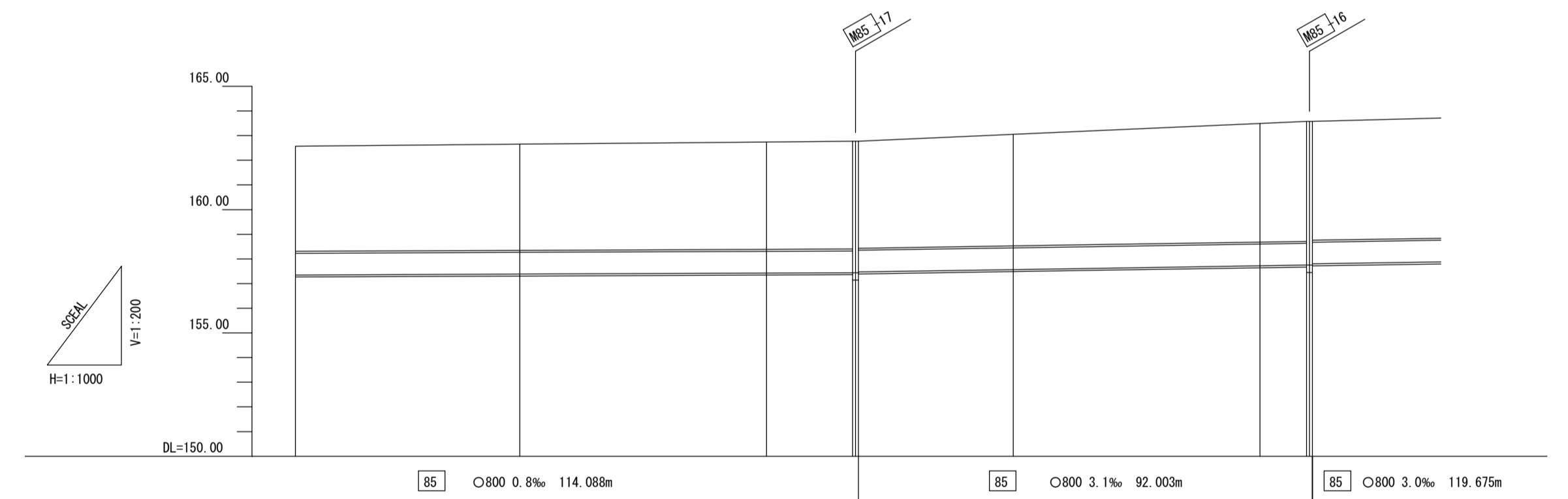
幹線名 左岸 幹線



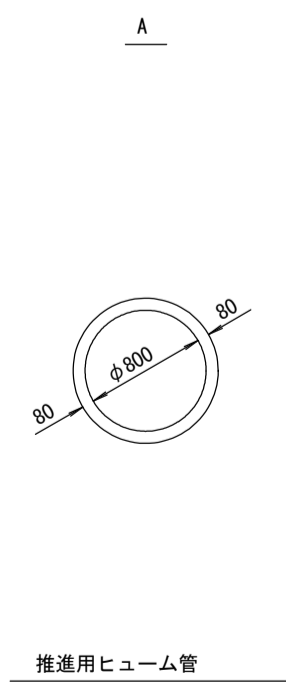
財産区分コード	大分類	中分類	小分類	整理番号
GA	管渠施設	管渠	第 85-9 区 第 85-8 区	123.124



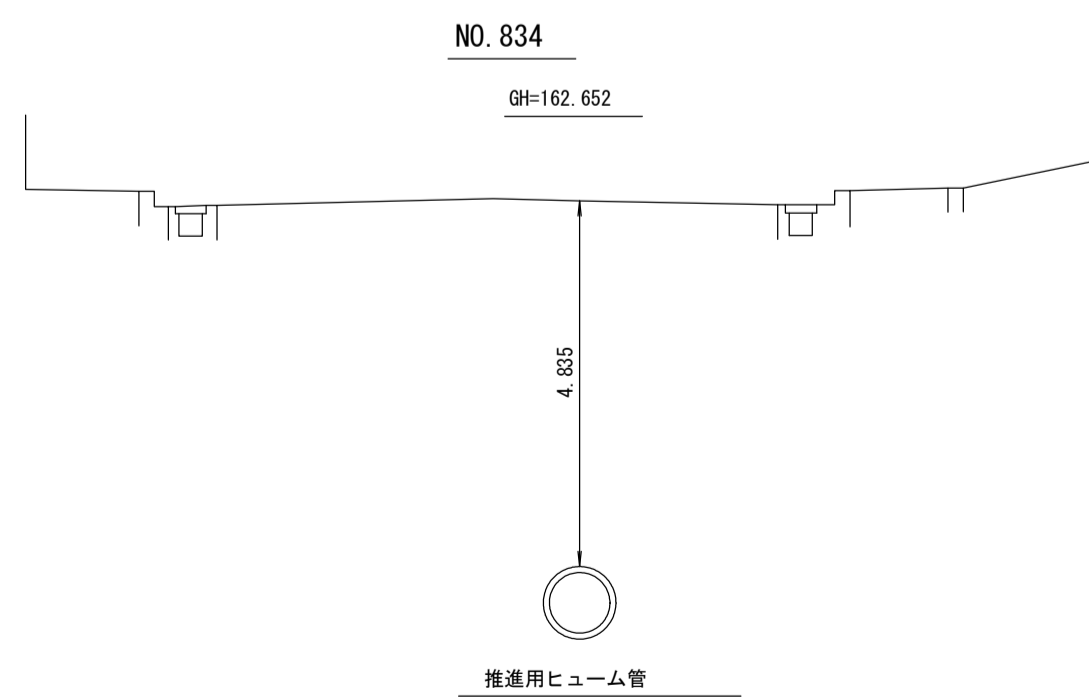
点名	X	Y
833-1	-46238.159	-51866.071
833-2	-46237.846	-51866.753
833-3	-46237.156	-51867.047
NO.834	-46196.423	-51895.050
NO.835	-46149.512	-51904.856
835-1	-46133.502	-51911.762
835-2	-46132.951	-51912.000
835-3	-46132.423	-51912.284
NO.836	-46104.808	-51927.153
NO.837	-46060.784	-51950.857
837-1	-46052.472	-51955.332
837-2	-46051.944	-51955.617
837-3	-46051.656	-51956.144



管渠構造図 S=1:50



横断図 S=1:100

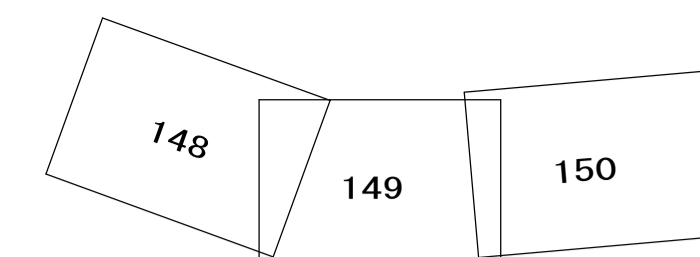


施工区	85-9区 L=204.891m			
占用区間	借 (82) 一般国道413号		83 文化福祉会館駐車場	
管渠築造	A			
土被り	4.835	4.420	4.603	4.889
地盤高	162.570	162.652	162.738	163.490
管底高	157.350	157.387	157.428	157.721
追加距離	41684.549	41700.000	41750.000	41850.000
区間距離	0.000	45.451	50.000	50.000
測点	833-3	No.834	No.835	No.837

地形図
作成
年月
平成
10
年
3
月
調整
年月
平成
年
月
ページ
6

相模川流域下水道台帳

施設平面縦断図 (図面番号 149)

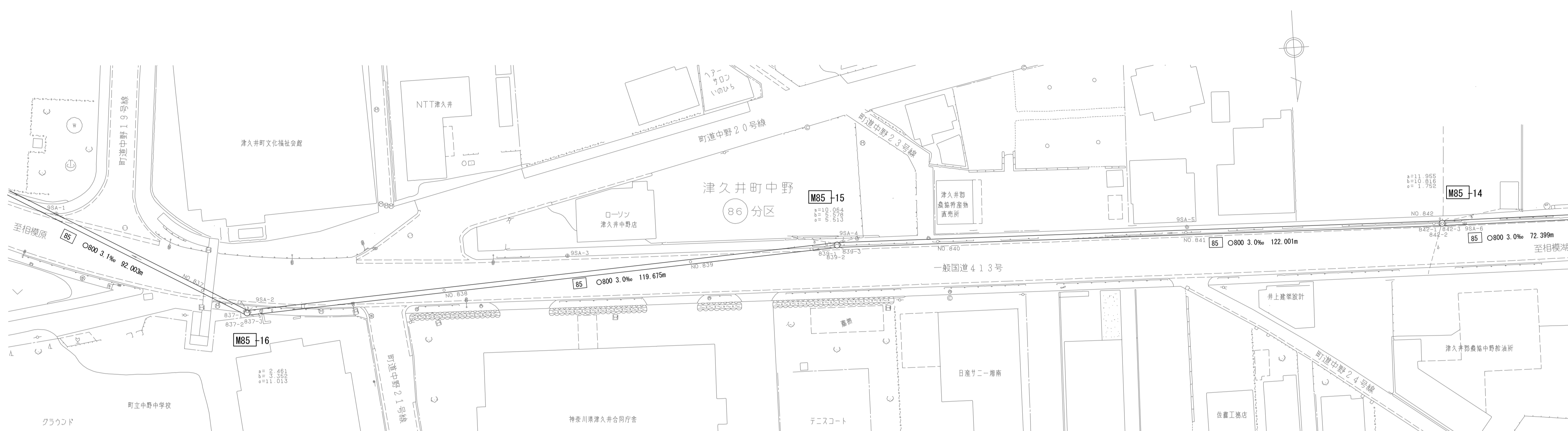


幹線名 左岸幹線

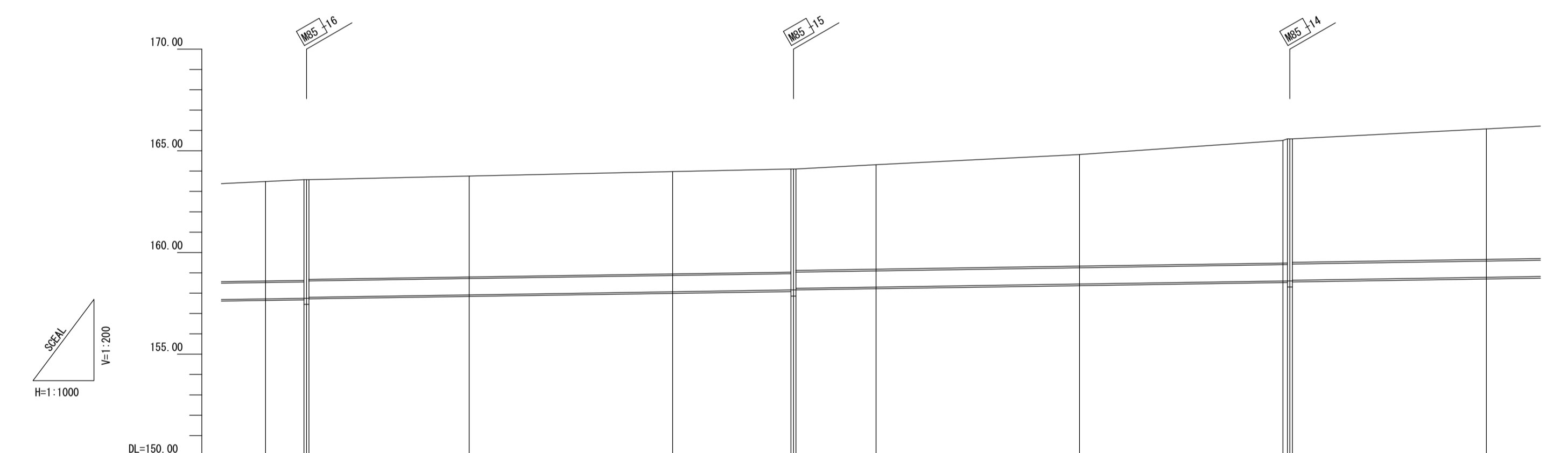
1 : 500



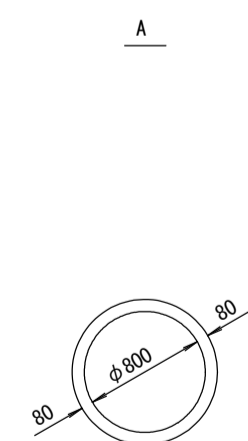
財産区分コード	大分類	中分類	小分類	整理番号
GA	管渠施設	管渠	第 85-9 85-8 工区	124, 125



点名	X	Y
837-3	-46051.658	-51956.144
NO.838	-46032.890	-51990.742
NO.839	-46009.049	-52034.692
839-1	-45995.166	-52060.284
839-2	-45994.880	-52060.811
839-3	-45994.553	-52061.314
NO.840	-45983.839	-52077.826
NO.841	-45956.624	-52119.772
NO.842	-45929.409	-52161.717
842-1	-45928.801	-52162.653
842-2	-45928.475	-52163.156
842-3	-45928.154	-52163.663

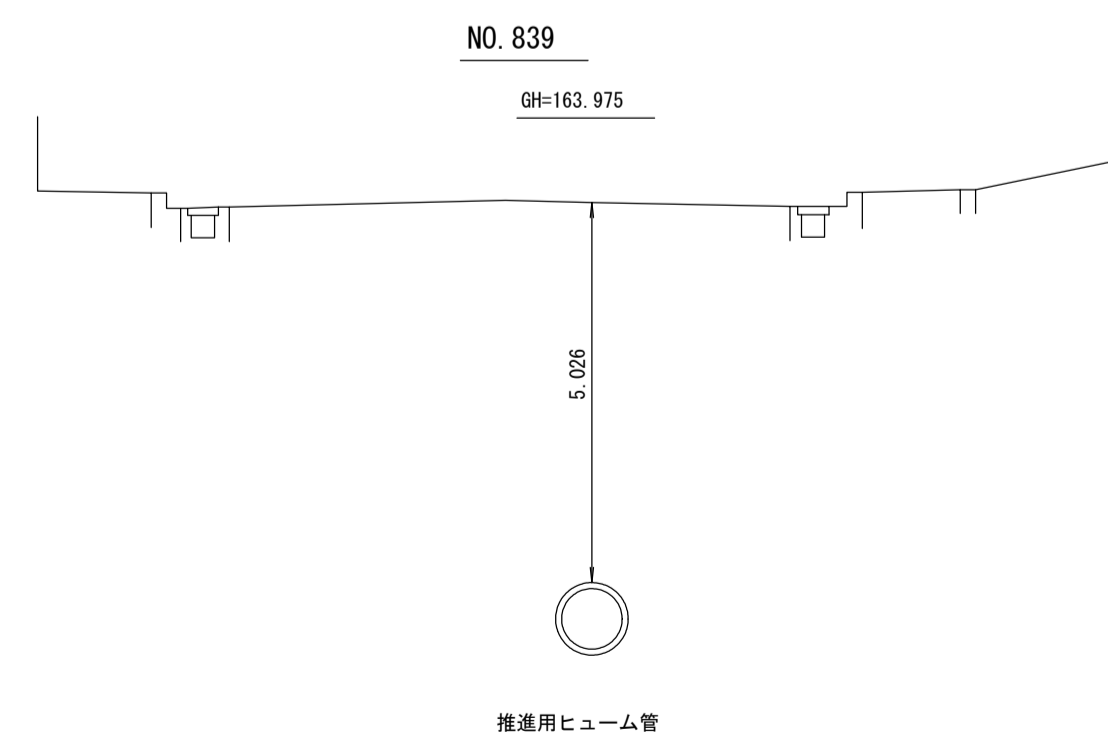


管渠構造図 S=1:50



推通用ヒューム管

横断図 S=1:100

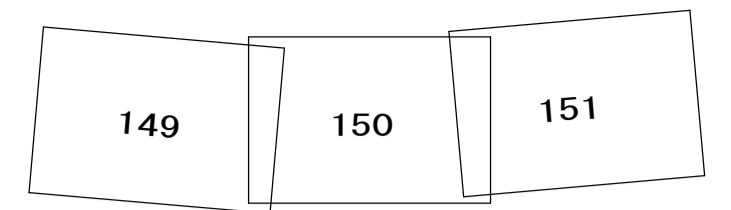


施工区	85-6工区 L=120.875m				85-7工区 L=194.400m									
占用区間	借 82 一般国道413号				借 84 一般国道413号									
管渠構造	A													
土被り	4.889	4.958	5.026	5.137	5.485	6.034	6.420							
地盤高	163.490	163.581	163.581	164.104	164.813	165.513	166.078							
管底高	157.721	157.749	157.774	158.157	158.448	158.599	158.778							
追加距離	41850.000	41859.440	41860.040	41879.115	42000.000	42100.000	42150.000							
区間距離	50.000	9.440	0.600	29.115	50.000	1.116	47.684							
測点	No. 837	837-1	837-2	839-3	No. 838	No. 839	839-1	842-1	No. 840	No. 841	842-1	842-2	842-3	No. 843

地形図
作成
年月
平成
10
年
3
月
調整
年月
平成
年
月
ページ
7

相模川流域下水道台帳

施設平面縦断面図 (図面番号 150)



幹線名 左岸幹線

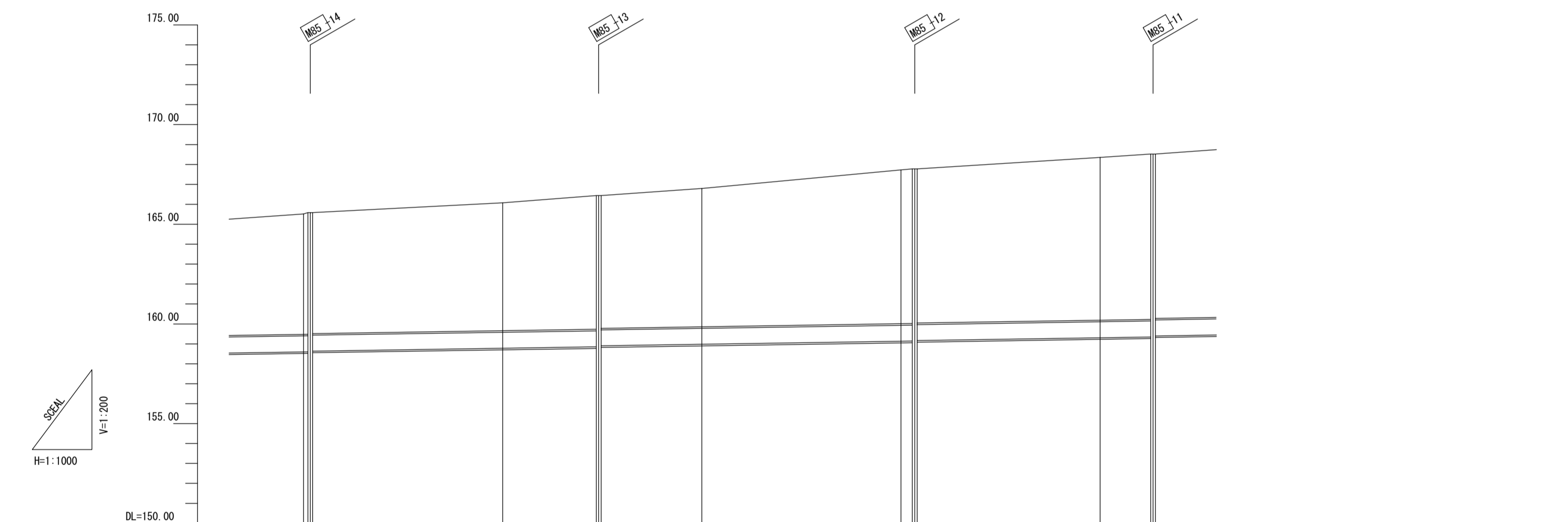
1 : 500



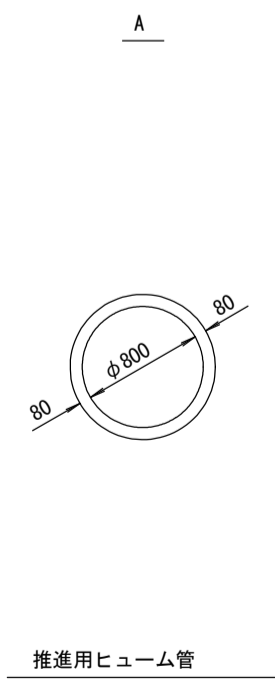
財産区分コード	大分類	中分類	小分類	整理番号
GA	管渠施設	管渠	第 85-7 85-6 工区	125.126



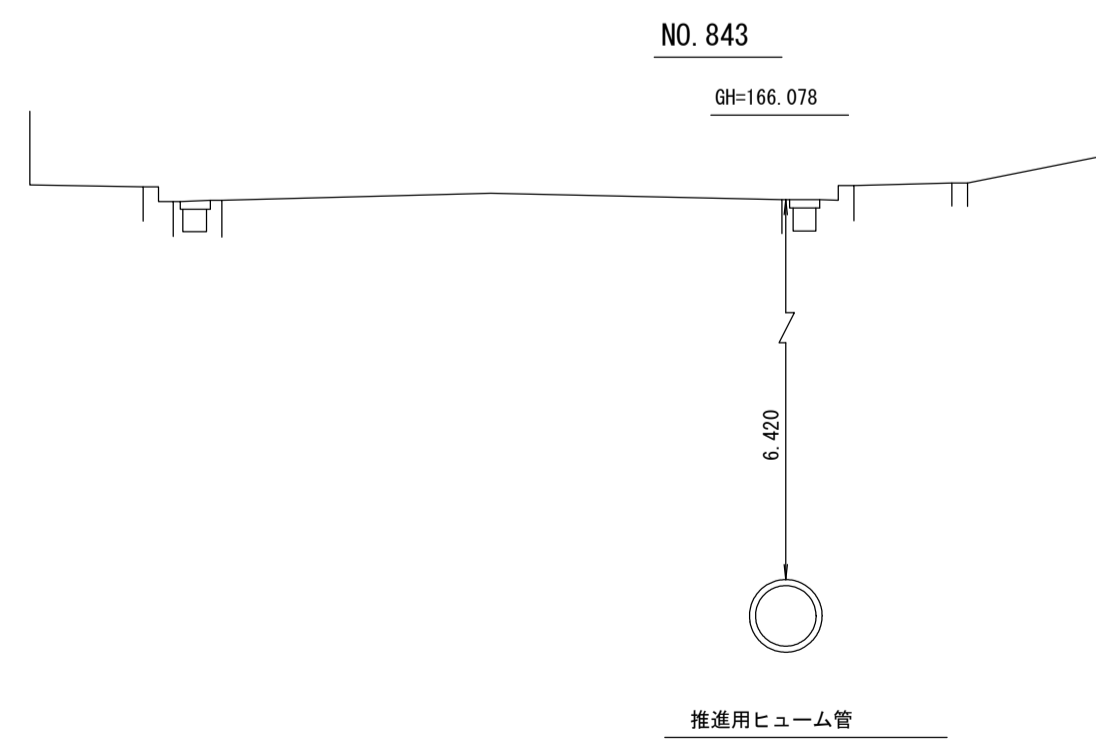
点名	X	Y
842-1	-45928.801	-52162.653
842-2	-45928.475	-52163.156
842-3	-45928.154	-52163.663
NO.843	-45902.657	-52203.957
843-1	-45890.083	-52223.828
843-2	-45889.782	-52224.335
843-3	-45889.514	-52224.881
NO.844	-45879.073	-52247.910
NO.845	-45858.426	-52293.448
845-1	-45857.248	-52296.047
845-2	-45857.000	-52296.594
845-3	-45856.707	-52297.118
NO.846	-45834.294	-52337.226
846-1	-45828.103	-52348.304
846-2	-45827.810	-52348.828
846-3	-45827.633	-52349.401
NO.848	-45802.264	-52431.688
848-1	-45801.534	-52434.055
848-2	-45801.357	-52434.629
848-3	-45801.135	-52435.186
NO.849	-45783.997	-52478.222
849-1	-45767.736	-52519.055
849-2	-45767.514	-52519.612
849-3	-45767.278	-52520.184
NO.850	-45765.374	-52524.623
NO.851	-45745.741	-52570.607



管渠構造図 S=1:50



横断面図 S=1:100

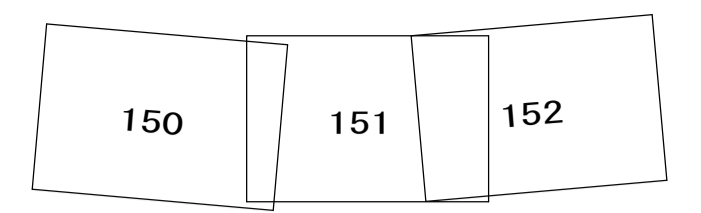


項目	85-7工区 L=194.400m	85-6工区 L=139.176m
施工工区	85-7工区 L=194.400m	85-6工区 L=139.176m
占用区間	借 (84) 一般国道413号	
管渠構造	A	
土被り	6.054	6.420
地盤高	165.513 165.597 165.597	166.078
管底高	158.899 158.899 158.803 158.833	159.778
追加距離	42100.000 42101.716 42102.316	42150.000
区間距離	50.000 0.600 0.600	47.684
測点	No. 842 842-1 842-2 842-3	No. 843 843-1 843-2 843-3

地形図作成年月
平成10年3月
調整年月
平成 年 月
ページ
8


相模川流域下水道台帳

施設平面縦断面図 (図面番号 151)

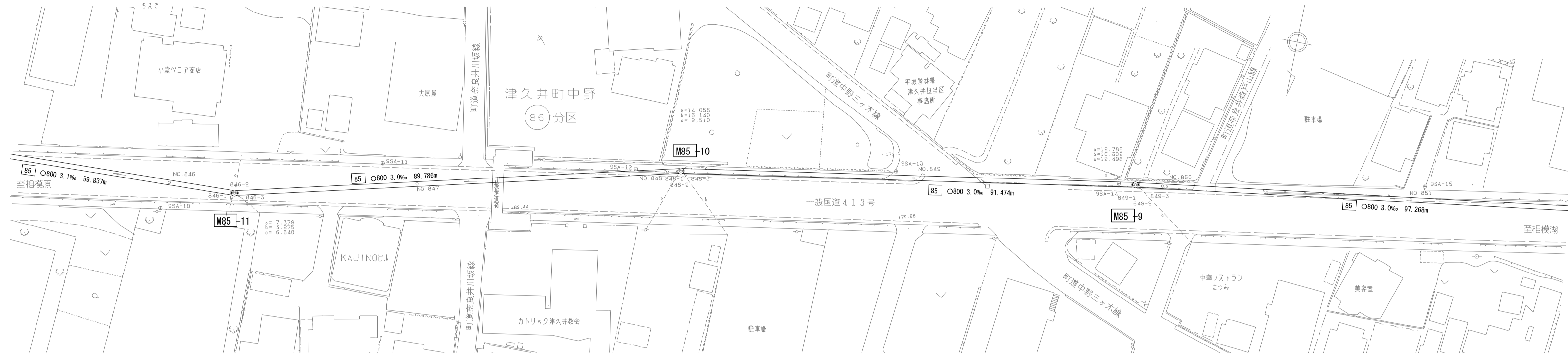


幹線名 左岸 幹線

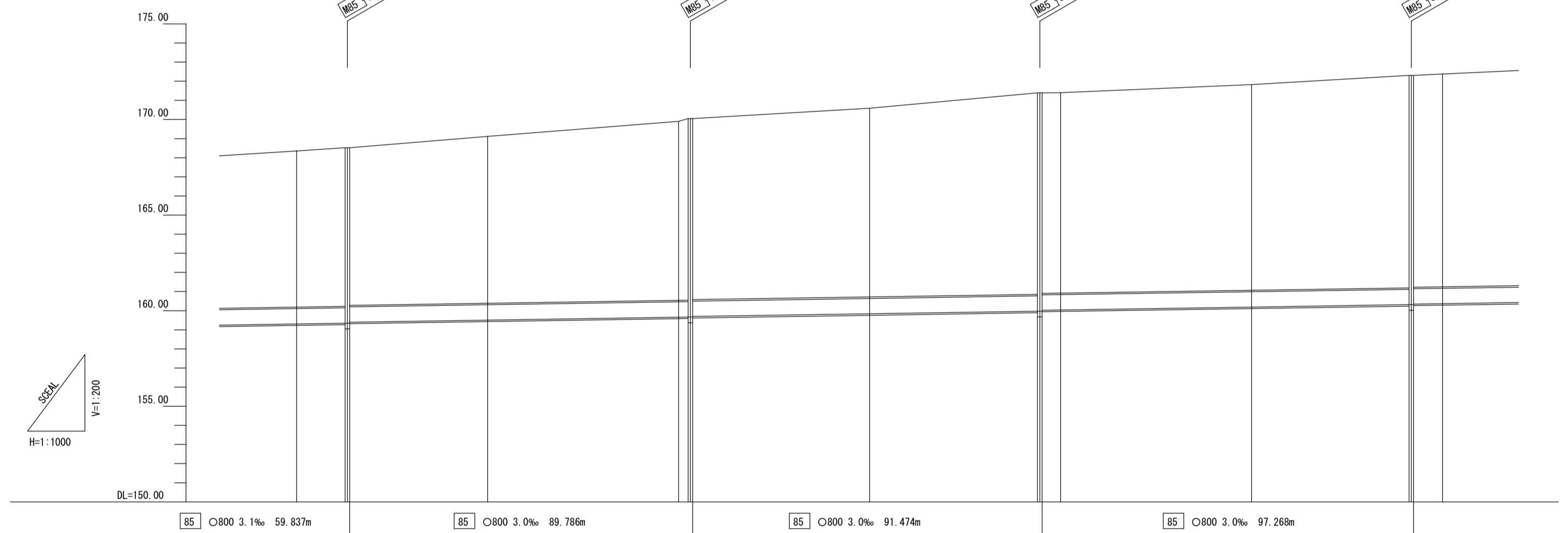
1 : 500



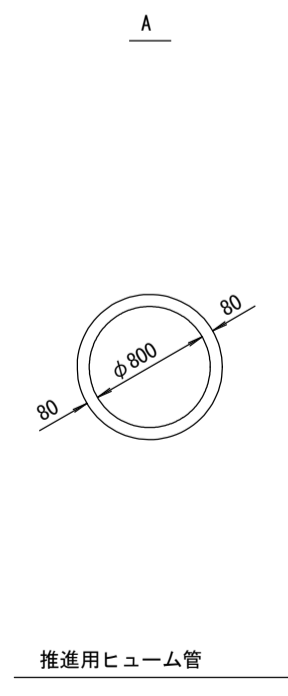
財産区分コード	大分類	中分類	小分類	整理番号
GA	管渠施設	管渠	第 85-6 85-5 工区	126.127



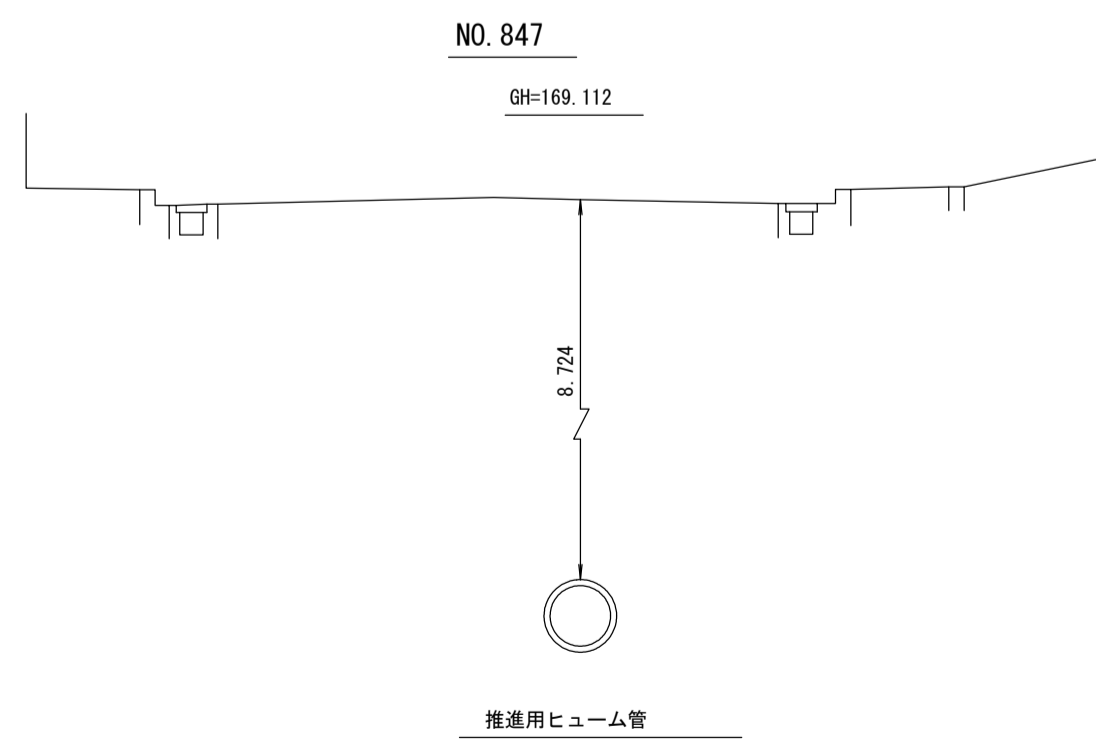
点名	X	Y
846-1	-45828.103	-52348.304
846-2	-45827.810	-52348.828
846-3	-45827.633	-52349.401
NO.847	-45816.995	-52383.908
NO.848	-45802.264	-52431.688
848-1	-45801.534	-52434.055
848-2	-45801.357	-52434.629
848-3	-45801.135	-52435.186
NO.849	-45783.997	-52478.222
849-1	-45767.736	-52519.055
849-2	-45767.514	-52519.612
849-3	-45767.278	-52520.164
NO.850	-45765.374	-52524.623



管渠構造図 S=1:50



横断面図 S=1:100

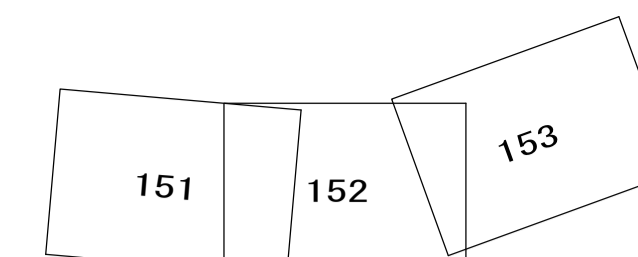


施工工区	85-5工区 L=181.260m				85-4工区 L=186.818m				
占用区間	幅 85 一般国道413号								
管渠築造	A								
土被り	6.164		6.724	0.358	0.866		10.485	10.753	11.127
地盤高	168.353	168.521	168.521	169.888	170.584	171.392	171.392	171.392	172.304
管底高	159.309	159.348	159.348	159.660	159.838	159.872	159.872	159.872	160.314
追加距離	42200.000	42312.661	42313.291	42402.477	42450.000	42483.951	42591.219	42591.219	42592.419
区間距離	45.846	13.661	0.600	2.477	46.323	43.951	0.600	41.219	0.600
測点	NO.846	846-1 846-2 846-3	NO.847	NO.848 848-1 848-2 848-3	NO.849	849-1 849-2 NO.850	NO.851	851-1 851-2 851-3 NO.852	

地形図
作成
年月
平成
10
年
3
月
調整
年月
平成
年
月
ページ
9


相模川流域下水道台帳

施設平面縦断面図 (図面番号 152)

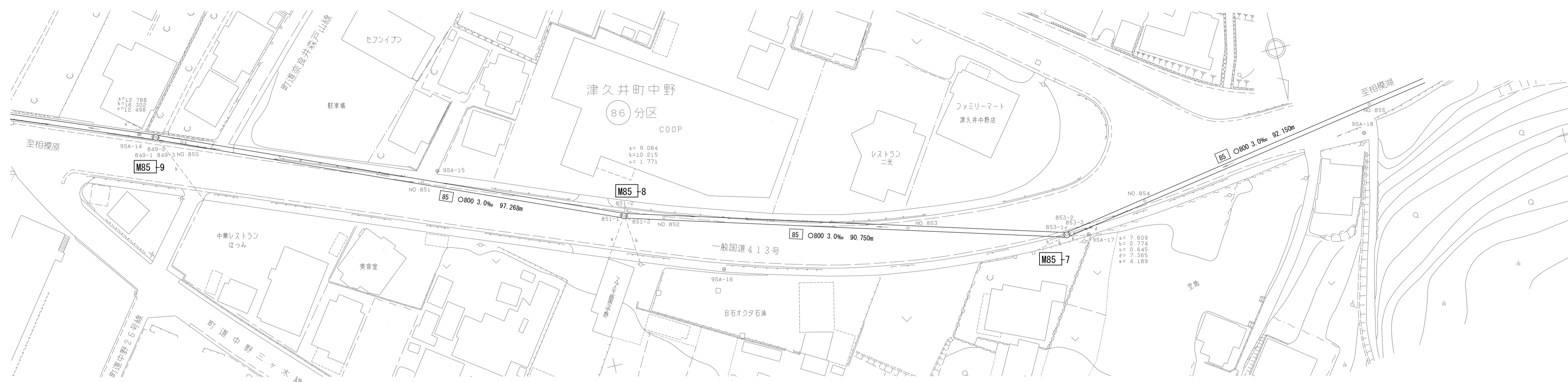


幹線名 左岸幹線

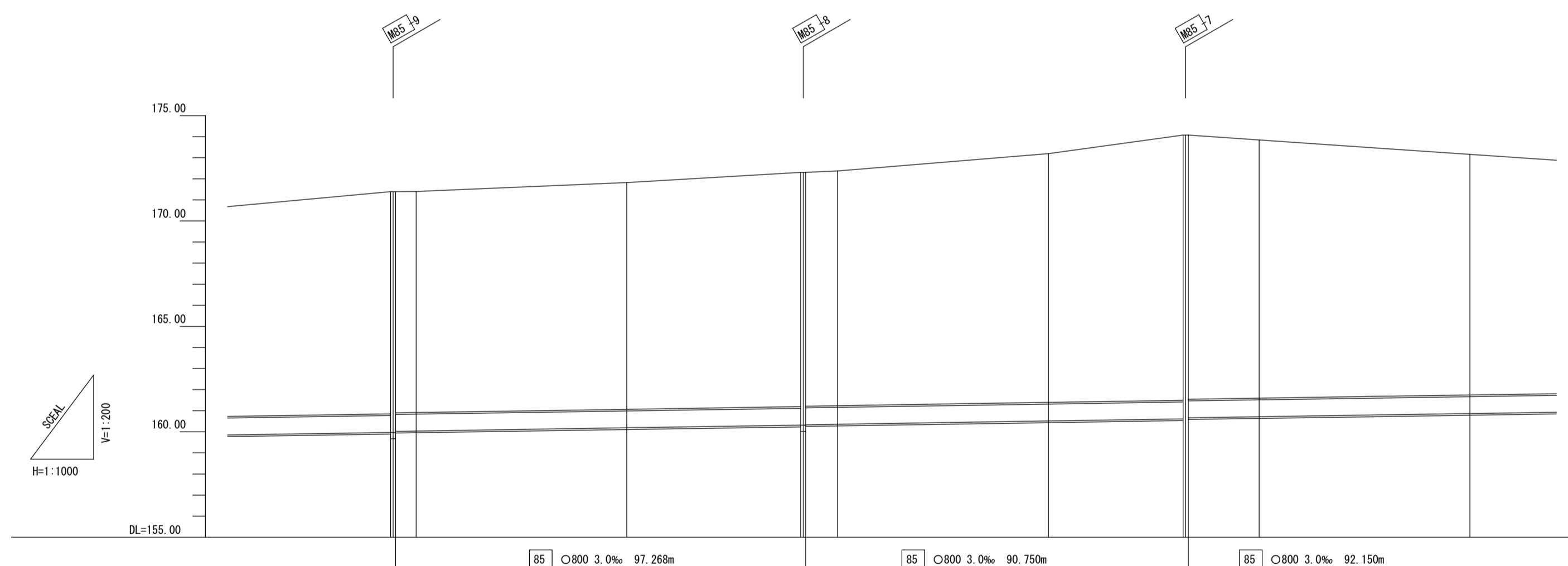
1:500



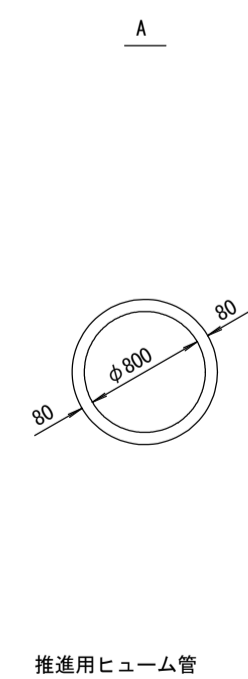
財産区分コード	大分類	中分類	小分類	整理番号
GA	管渠施設	管渠	第85-4 第85-3 工区	128.129



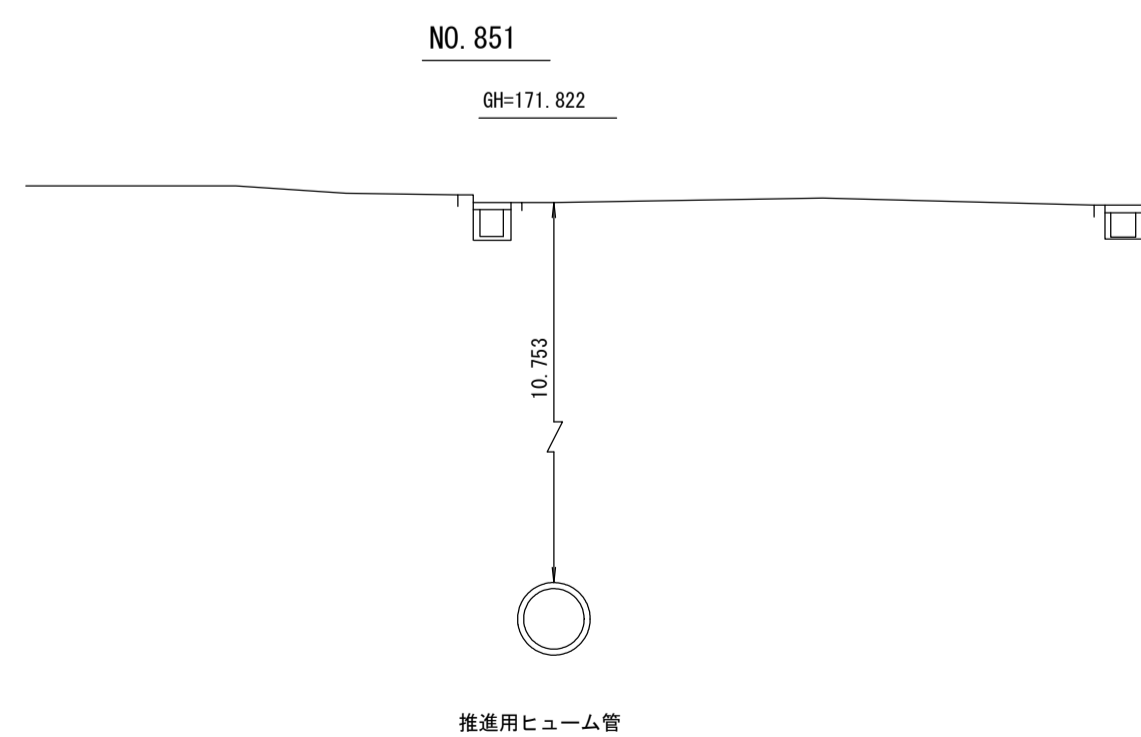
点名	X	Y
B49-1	-45767.736	-52519.055
B49-2	-45767.514	-52519.612
B49-3	-45767.278	-52520.164
NO.850	-45765.374	-52524.623
NO.851	-45745.741	-52570.607
B51-1	-45729.556	-52608.516
B51-2	-45729.320	-52609.068
B51-3	-45729.154	-52609.645
NO.852	-45727.059	-52616.930
NO.853	-45713.238	-52684.982
B53-1	-45704.401	-52695.706
B53-2	-45704.235	-52696.282
B53-3	-45704.337	-52696.873
NO.854	-45707.192	-52713.460
NO.855	-45715.674	-52762.736



管渠構造図 S=1:50



横断面図 S=1:100

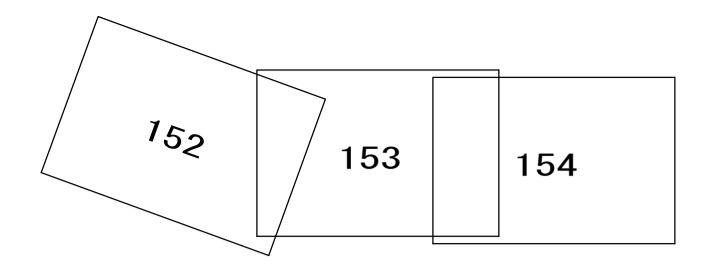


施工区	85-4工区 L=186.818m		85-3工区 L=187.145m			
	借 86 一般国道413号					
管渠築造	A					
土盛り	10.485	10.753	11.127	11.709	12.409	11.412
地盤高	171.392 171.392 171.392 171.402	171.822	172.304 172.304 172.304 172.314	173.188	174.076 174.076 174.076	174.094 173.159
管底高	159.927 159.927 159.927 160.037	160.189	160.314 160.314 160.314 160.367	160.519	160.616 160.616 160.616	160.715 160.867
追加距離	42403.851 42404.851 42405.151 42500.000	42550.000	42591.219 42592.419 42592.419 42600.000	42650.000	42681.999 42683.199 42683.199	42700.000 42750.000
区間距離	40.851 0.600 0.600 4.849	50.000	41.219 0.600 0.600 7.981	50.000	31.999 0.600 0.600	16.831 50.000
測点	B49-1 B49-2 B49-3 No.850	No.851	B51-1 B51-2 B51-3 No.852	No.853	B53-1 B53-2 B53-3 No.854	No.855

地形図
作成
年月
平成
10
年
3
月
調 整
年月
平成
年
月
ページ
10

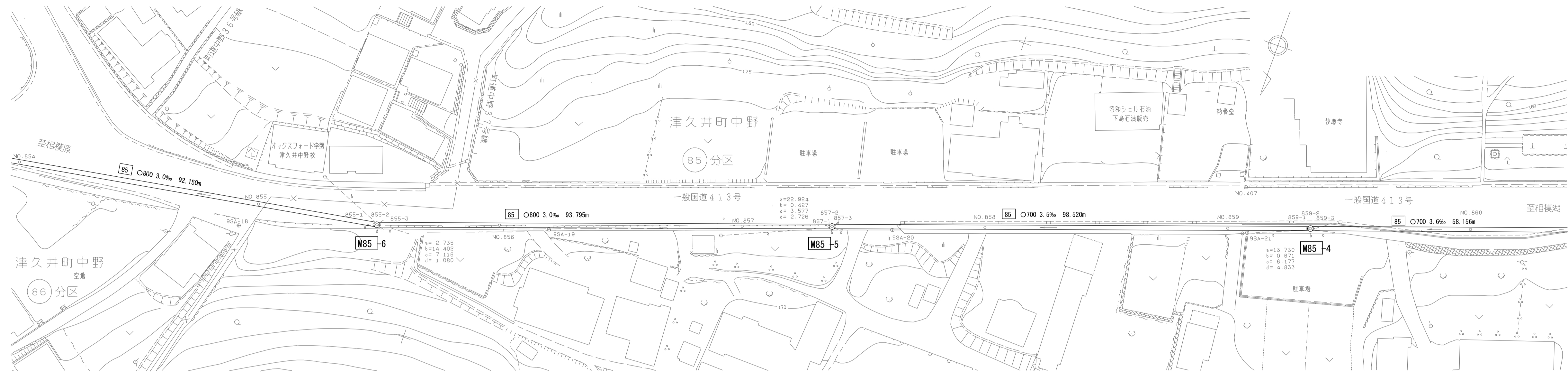

相模川流域下水道台帳

施設平面縦断面図 (図面番号 153)

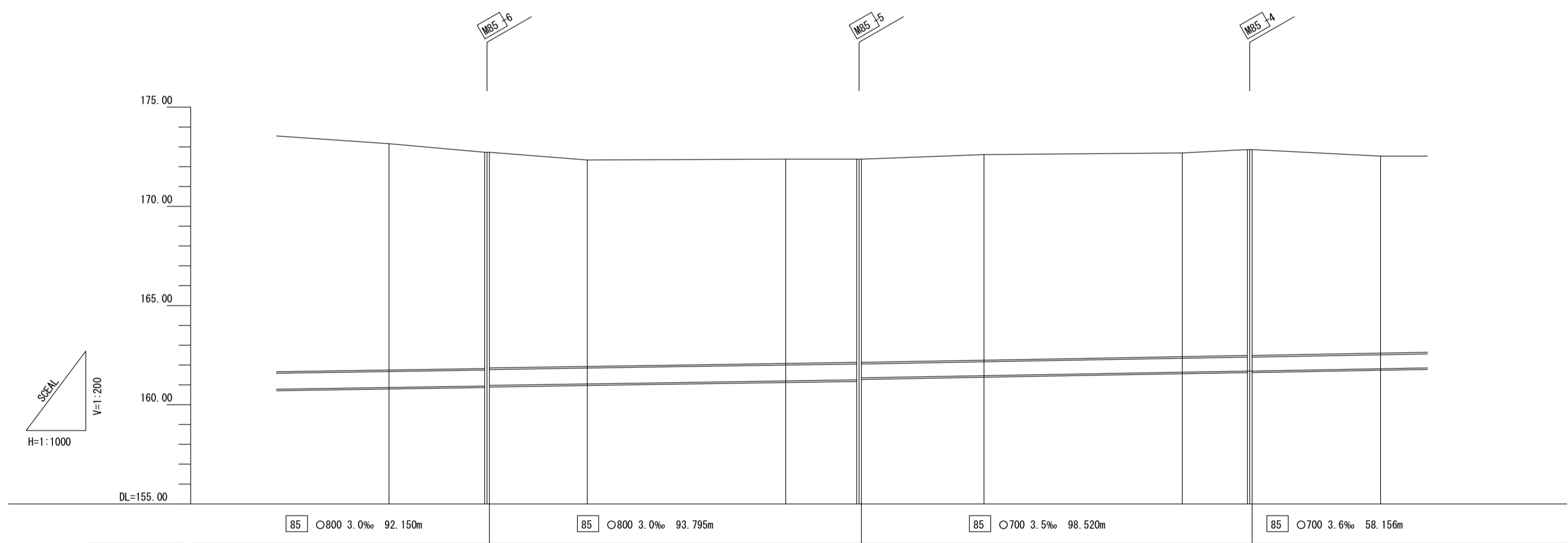


幹線名 左岸 幹線

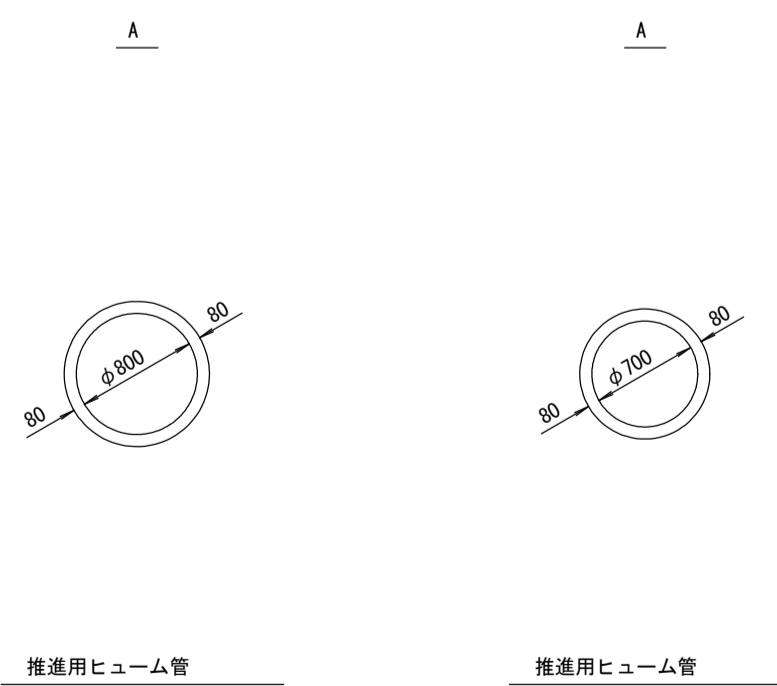
1 : 500



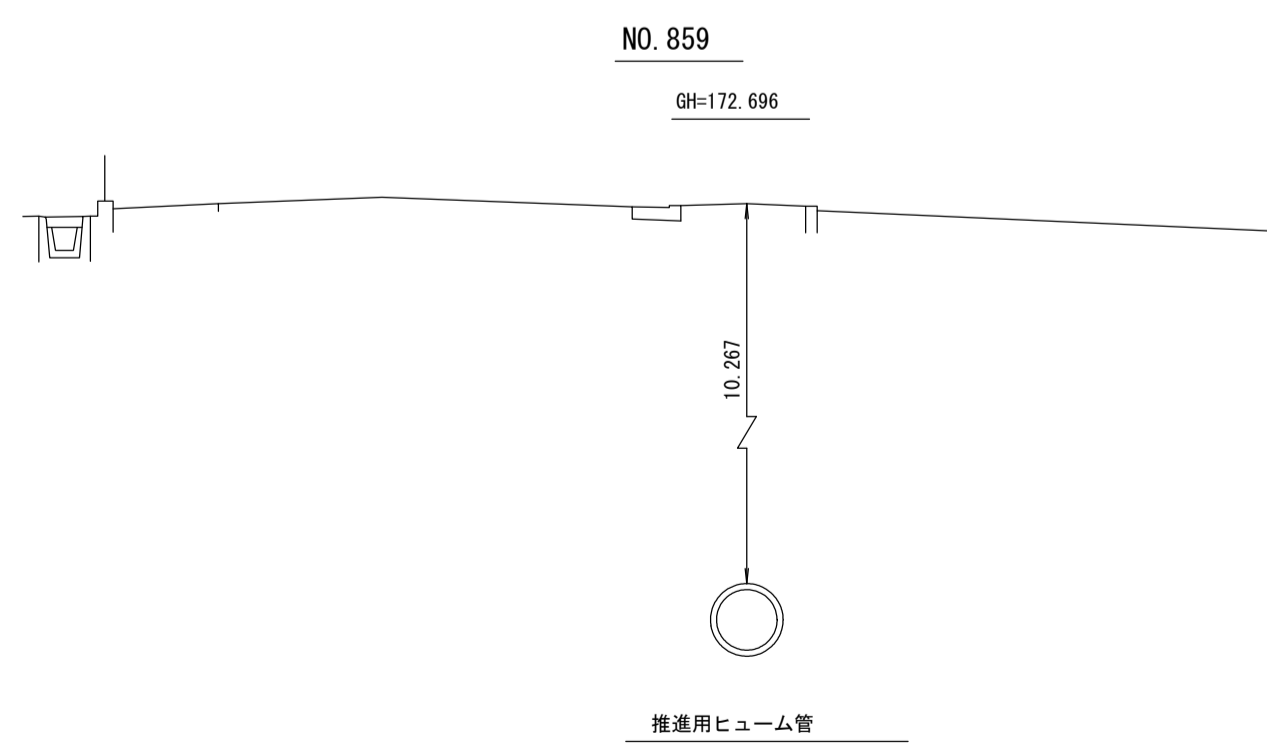
点名	X	Y
NO.855	-45715.674	-52762.736
855-1	-45719.765	-52786.505
855-2	-45719.867	-52787.096
855-3	-45720.067	-52787.662
NO.856	-45728.281	-52810.936
NO.857	-45744.921	-52858.085
857-1	-45750.883	-52874.978
857-2	-45751.083	-52875.544
857-3	-45751.283	-52876.110
NO.858	-45761.567	-52905.233
NO.859	-45778.217	-52952.380
859-1	-45783.689	-52967.876
859-2	-45783.889	-52968.442
859-3	-45784.088	-52969.008
NO.860	-45794.815	-52999.545



管渠構造図 S=1:50



横断面図 S=1:100



施工区	85-3工区 L=187.145m				85-2工区 L=155.176m							
占用区間	借 (87) 一般国道413号				借 (88) 一般国道413号							
管渠架流	A											
土被り	11.412		10.409		10.301		10.355		10.267	9.927		
地盤高	172.159	172.725	172.725	172.335	172.379	172.382	172.382	172.607	172.696	172.865	172.865	172.532
管底高	160.987	160.941	160.941	161.046	161.198	161.233	161.233	161.462	161.639	161.698	161.698	161.815
油加距離	42750.000	42774.119	42774.719	42800.000	42850.000	42867.914	42868.514	42900.000	42950.000	42966.434	42967.034	43000.000
区間距離	50.000	24.119	0.600	24.681	50.000	17.914	0.600	30.886	50.000	16.434	0.600	32.366
測点	No. 855	855-1	855-2	No. 856	No. 857	857-1	857-2	No. 858	No. 859	859-1	859-2	No. 860

地形図
作成
年月
平成
10
年
3
月
調整
年月
平成
年
月
ページ
11

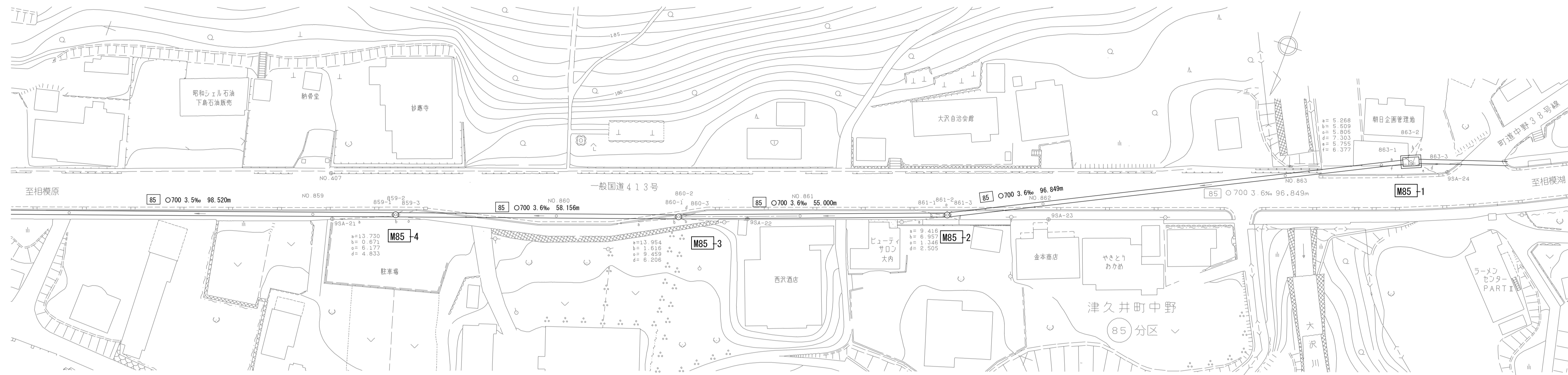
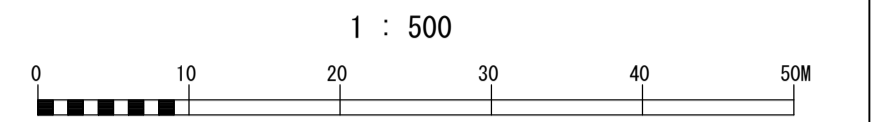
相模川流域下水道台帳

施設平面縦断面図 (図面番号 154)

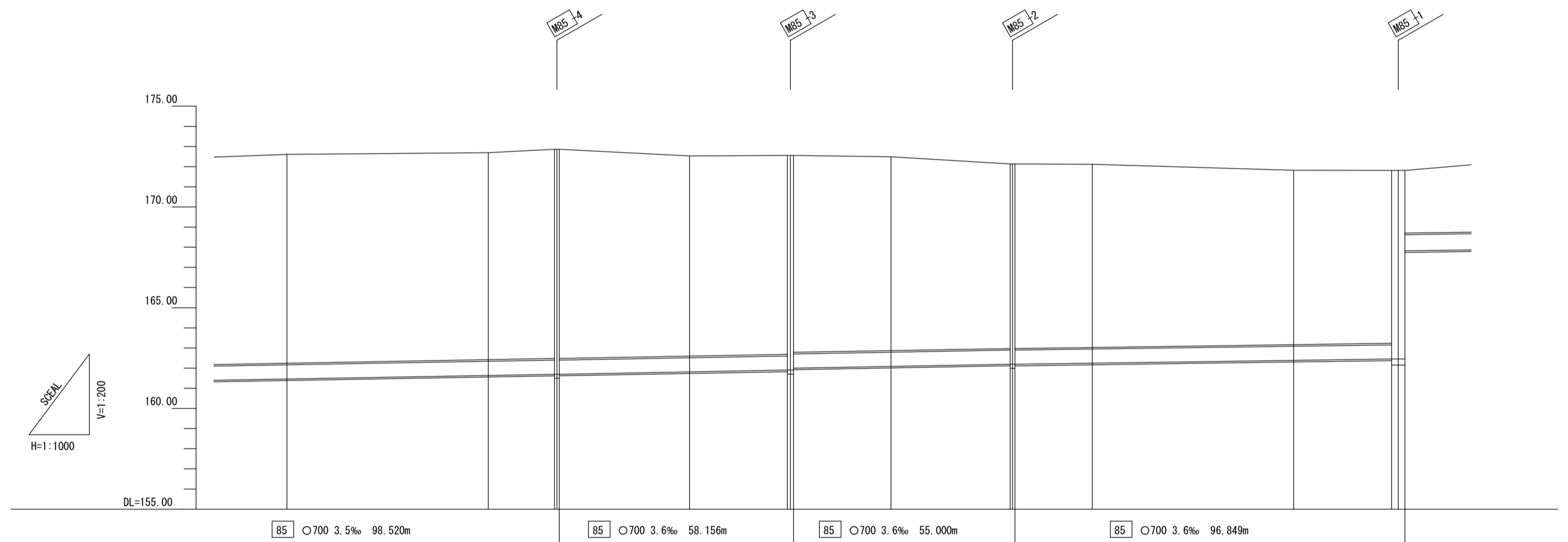
153 154

幹線名 左岸幹線

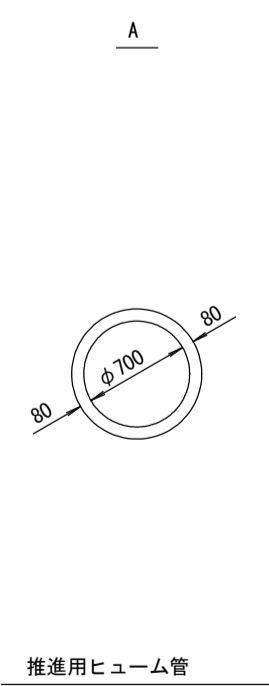
財産区分コード	大分類	中分類	小分類	整理番号
GA	管渠施設	管渠	第 85-2 区 85-1 区	130.131



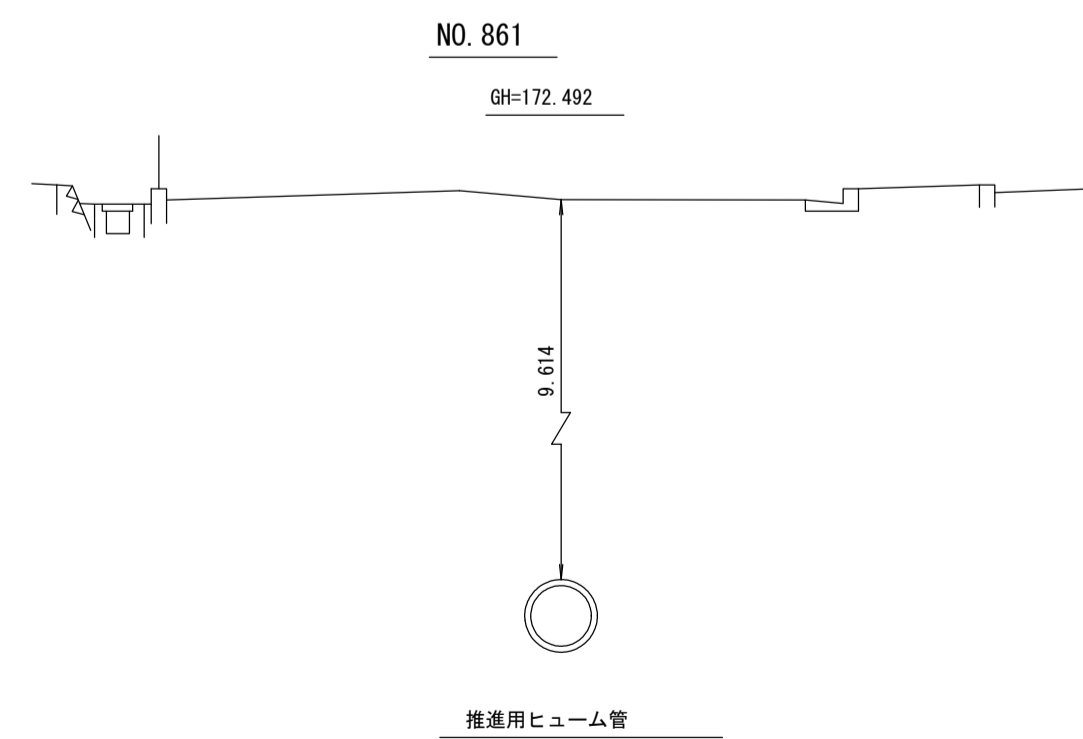
点名	X	Y
NO.858	-45761.567	-52905.233
NO.859	-45778.217	-52952.380
859-1	-45783.689	-52967.876
859-2	-45783.889	-52968.442
859-3	-45784.088	-52969.008
NO.860	-45794.815	-52999.545
860-1	-45802.866	-53022.462
860-2	-45803.114	-53023.169
860-3	-45803.373	-53023.873
NO.861	-45811.733	-53046.594
861-1	-45821.951	-53074.364
861-2	-45822.158	-53074.927
861-3	-45822.425	-53075.464
NO.862	-45830.970	-53092.669
NO.863	-45853.211	-53137.450
863-1	-45864.037	-53159.249
863-2	-45864.671	-53160.772
863-3	-45865.305	-53162.298



管渠構造図 S=1:50



横断面図 S=1:100



施工区	85-2区 L=155.176m				85-1区 L=153.349m			
占用区間	番 (88) 一般国道413号				番 (89) 一般国道413号			
管渠構造	A							
土盛り	10.355	10.267	9.927	9.614	9.001	8.590		
地盤高	172.607	172.696	172.865 172.865 172.865	182.532	172.554 172.554 172.554	172.492	171.136 171.136 171.136	171.811 171.811 171.811
管底高	161.462	161.639	161.698 161.698 161.698	161.915	162.002 162.002 162.002	162.088	162.183 162.183 162.183	162.542 162.542 162.542
追加距離	42800.000	42850.000	42865.634 42867.634 42867.634	43000.000	43024.290 43025.040 43025.790	43050.000	43073.626 43080.790 43080.790	43174.339 43174.339 43174.339
区間距離	30.886	50.000	16.634 0.750 0.600	32.366	24.290 0.750	24.210	24.560 0.600	24.339 1.650
測点	No. 858	No. 859	859-1 859-2 859-3	No. 860	860-1 860-2 860-3	No. 861	861-1 861-2 861-3	No. 862

地形図
作成
年月
平成
10
年
3
月
調整
年月
平成
年
月
ページ
12