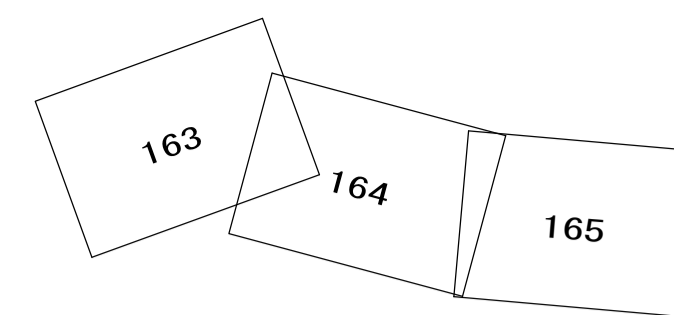


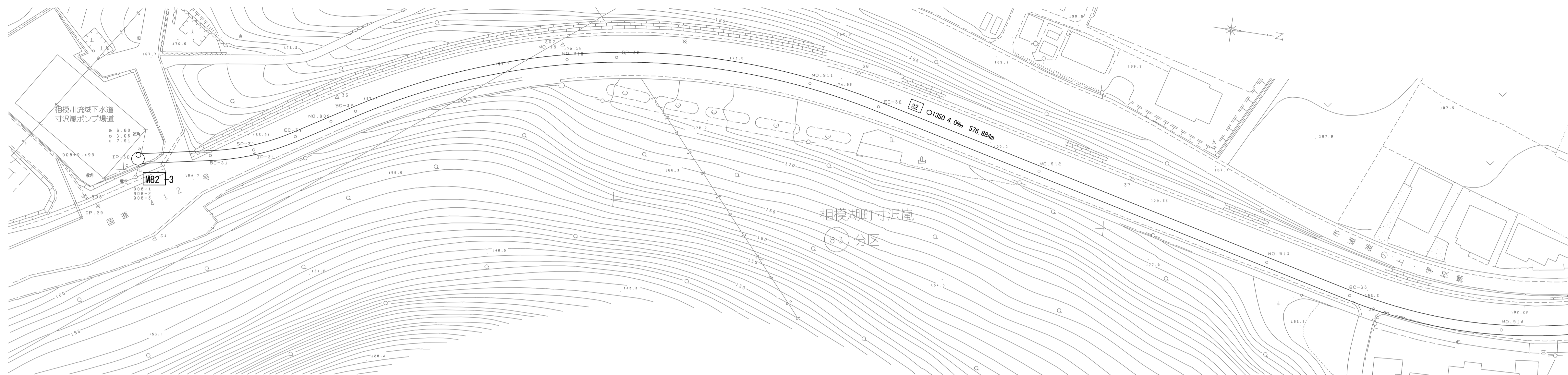
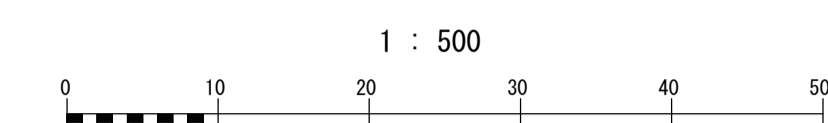
# 相模川流域下水道台帳

## 施設平面縦断図 (図面番号 164)

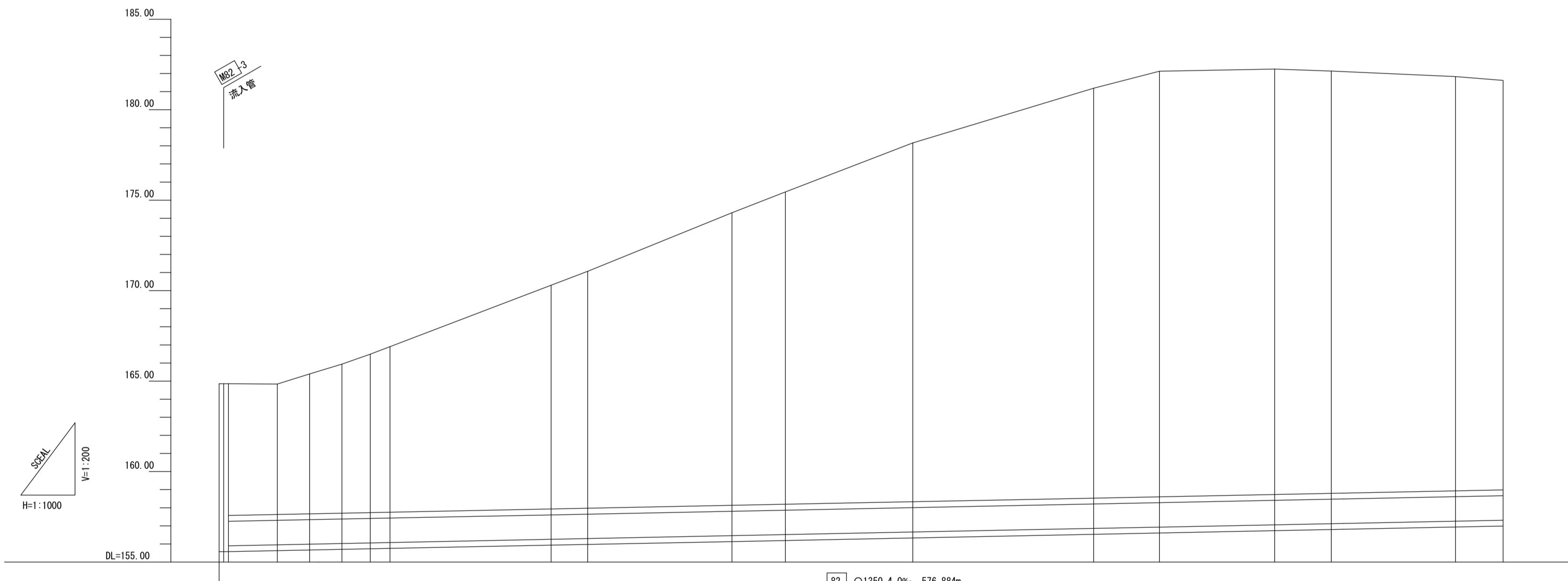


幹線名 左岸幹線

財産区分コード	大分類	中分類	小分類	整理番号
GA	管渠施設	管渠	第 82 工区	139



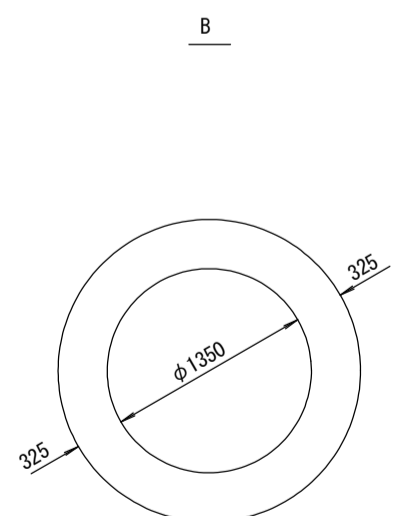
点名	X	Y
900-1	-44998.456	-54802.269
900-2	-44997.163	-54802.401
900-3	-44995.870	-54802.533
BC-31	-44982.452	-54803.905
SP-31	-44973.692	-54805.600
EC-31	-44965.373	-54808.826
NO.909	-44958.341	-54812.303
BC-32	-44953.442	-54814.727
NO.910	-44911.079	-54827.841
SP-32	-44901.025	-54828.900
NO.911	-44861.379	-54826.980
EC-32	-44847.159	-54822.065
NO.912	-44813.719	-54810.932
NO.913	-44766.279	-54795.138
BC-33	-44749.028	-54789.394
NO.914	-44717.761	-54784.275
SP-33	-44702.142	-54785.451
NO.915	-44669.779	-54796.362
EC-33	-44658.643	-54803.385



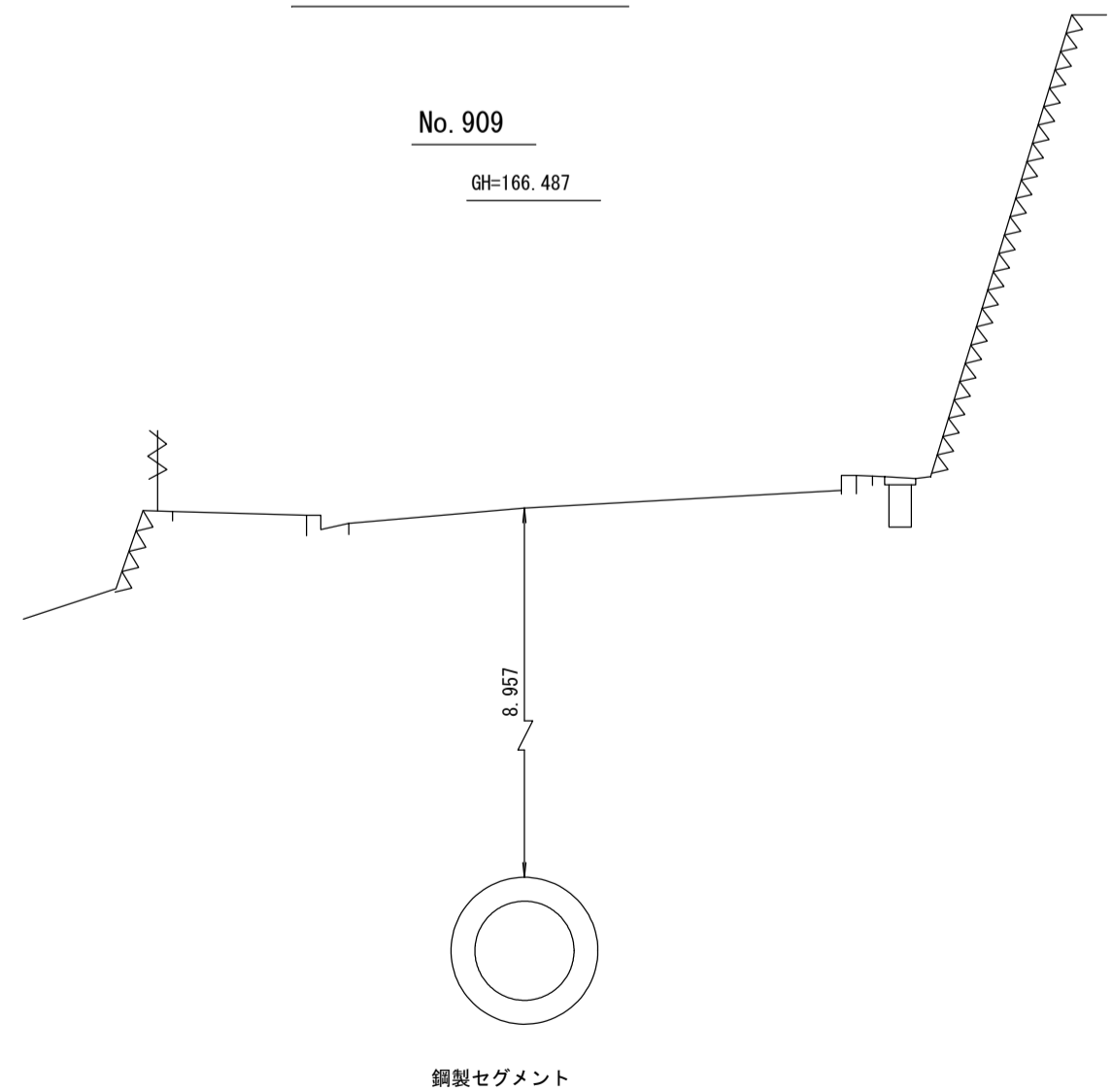
横断面 S=1:100

No. 909  
BH=166.487

管渠構造図 S=1:50



鋼製セグメント



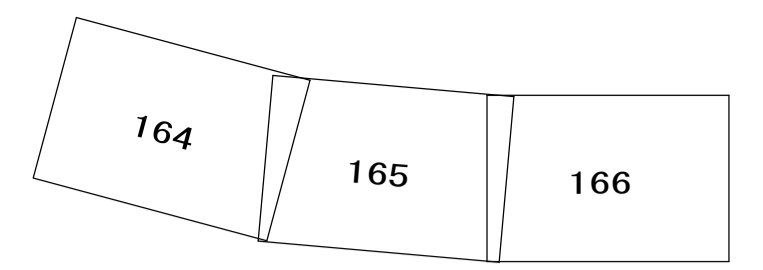
鋼製セグメント

施工区	82工区 L=1297.112m																					
占用区間	槽 95 一般国道412号																					
管渠構造	B																					
土盛り																						
地盤高	164.850	164.850	164.850	164.835	165.392	165.938	165.938	165.938	165.938	166.487	166.899	170.300	171.070	174.301	175.456	178.162	181.184	182.123	182.246	182.133	181.831	181.616
管底高	155.712	155.712	155.712	155.952	155.988	156.024	156.024	156.024	156.024	156.055	156.077	156.256	156.296	156.466	156.515	156.657	156.657	156.630	157.057	157.120	157.258	157.311
追加距離	45305.163	45300.809	45410.799	45424.286	45433.221	45442.156	45450.000	45455.466	45500.000	45510.111	45550.000	45584.756	45600.000	45666.183	45700.000	45715.679	45750.000	45763.176	45763.176	45763.176	45763.176	45763.176
区間距離	0.000	1.300	1.300	13.467	8.935	8.935	7.844	5.466	44.524	10.111	39.889	14.756	35.244	50.000	18.183	31.817	15.679	34.321	13.176			
測点	900-1	900-2	900-3	BC-31	SP-31	EC-31	No.909	BC-32	No.910	SP-32	No.911	EC-32	No.912	No.913	BC-33	No.914	SP-33	No.915	EC-33			

地形図  
作成  
年月  
平成  
11  
年  
3  
月  
調整  
年月  
平成  
年  
月  
ページ  
15

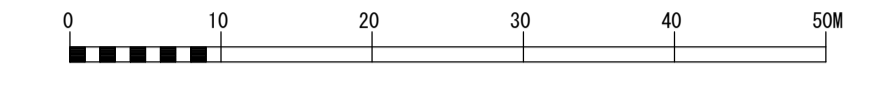
# 相模川流域下水道台帳

## 施設平面縦断面図 ( 図面番号 165 )

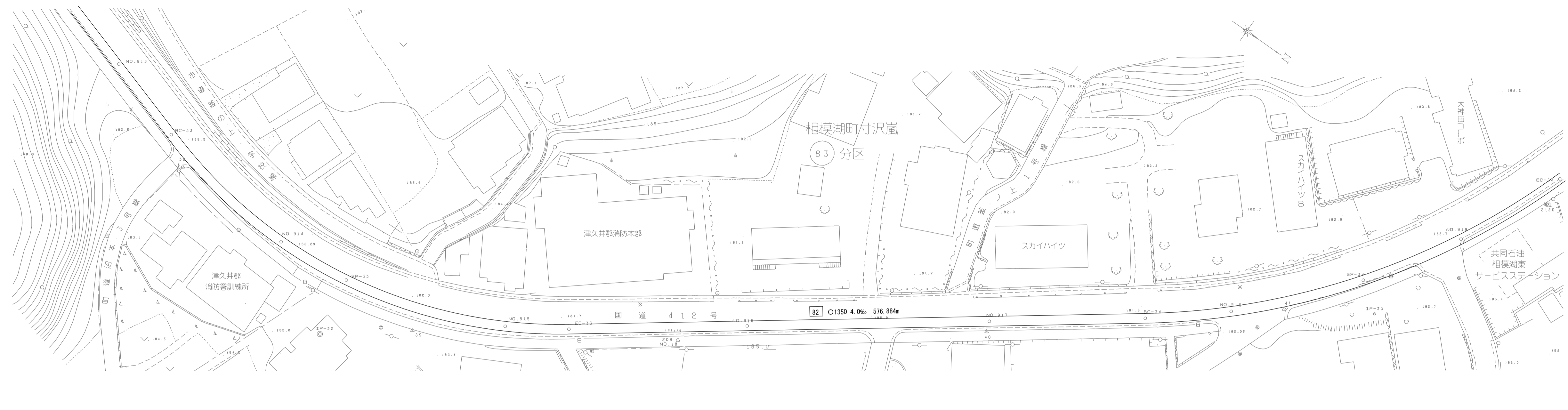


幹線名 左岸幹線

1 : 500




財産区分コード	大分類	中分類	小分類	整理番号
GA	管渠施設	管渠	第 82 工区	139



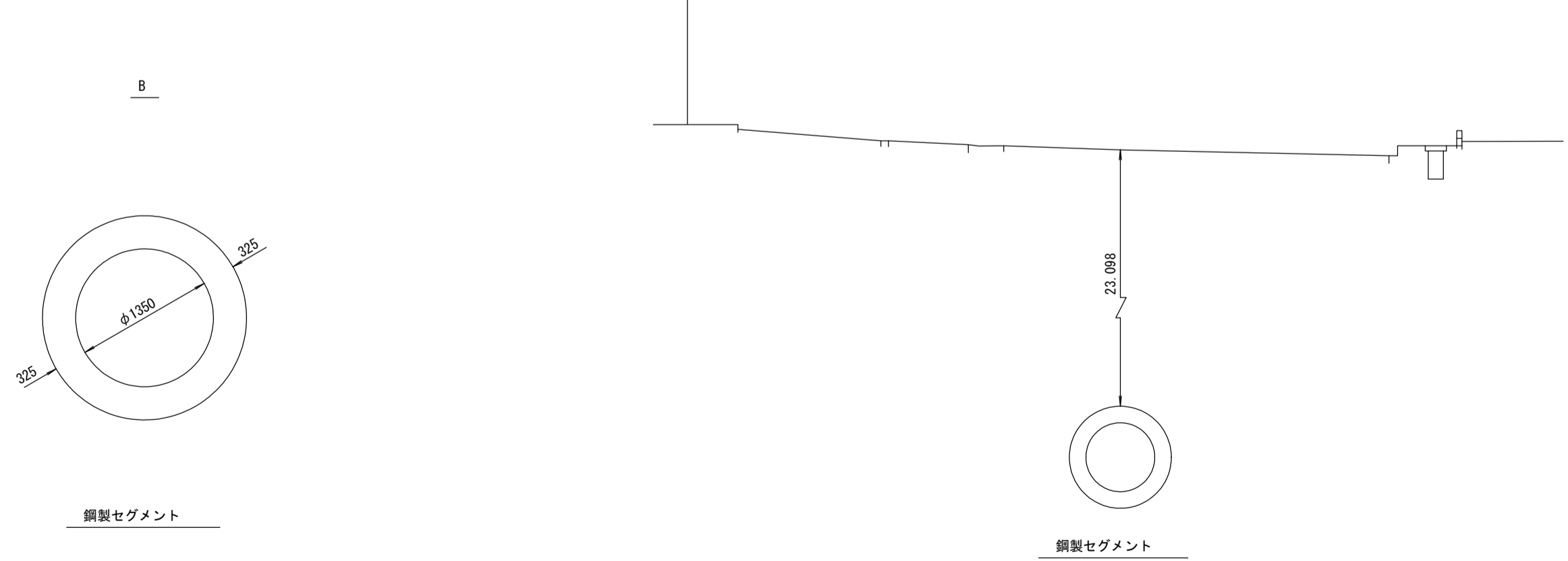
点名	X	Y
NO. 913	-44766.279	-54795.138
BC-33	-44749.028	-54789.394
NO. 914	-44717.761	-54784.275
SP-33	-44702.142	-54785.451
NO. 915	-44659.779	-54796.362
EC-33	-44658.643	-54803.385
NO. 916	-44628.856	-54825.037
NO. 917	-44588.412	-54854.435
BC-34	-44562.352	-54873.377
NO. 918	-44548.820	-54884.661
SP-34	-44529.925	-54905.546

横断面 S=1:100

No. 915  
GH=181.831



管渠構造図 S=1:50



施工区	82工区 L=1297.112m										
占用区間	借 95 一般国道412号										
管渠築造	B										
土被り	22.852	23.718	23.716	23.538	23.098	22.830	22.075	21.900	22.266	22.596	23.029
地盤高	181.194	182.123	182.248	182.133	181.831	181.616	181.008	181.034	181.529	181.930	182.476
管底高	156.857	156.930	157.057	157.120	157.298	157.311	157.438	157.659	157.788	157.859	157.972
追加距離	45850.000	45888.183	45900.000	45715.679	45750.000	45763.176	45800.000	45850.000	45882.216	45900.000	45923.011
区間距離	50.000	18.183	31.817	15.679	34.321	13.176	36.824	50.000	32.216	17.784	28.071
測点	No. 913	BC-33	No. 914	SP-33	No. 915	EC-33	No. 916	No. 917	BC-34	No. 918	SP-34

地形図  
作成  
年月  
平成  
11  
年  
3  
月  
調整  
年月  
平成  
年  
月  
ページ  
16


# 相模川流域下水道台帳

## 施設平面縦断図 ( 図面番号 166 )

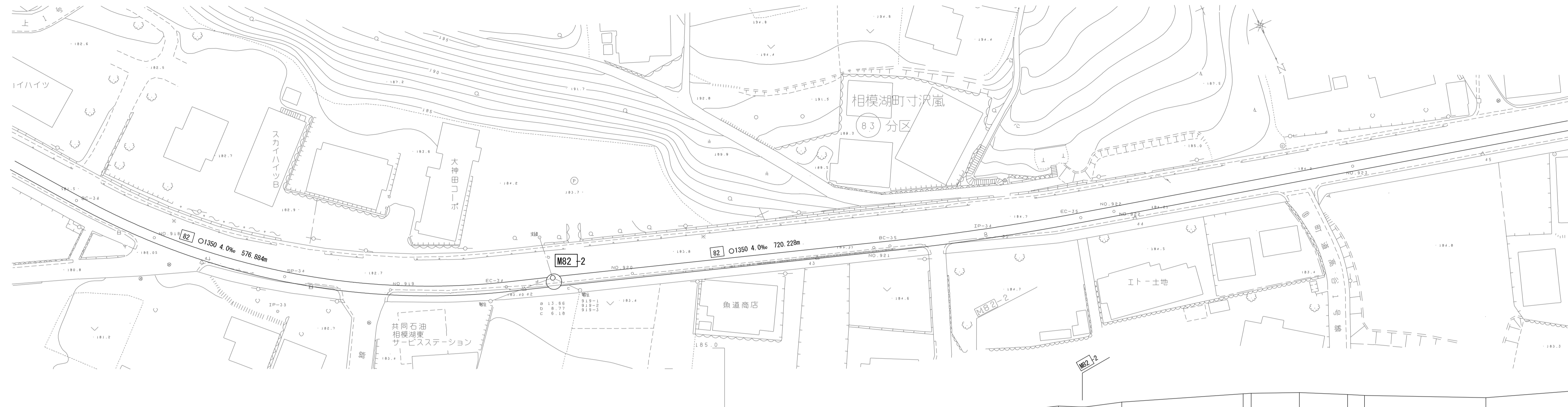
165 166 167

幹線名 左岸幹線

1 : 500

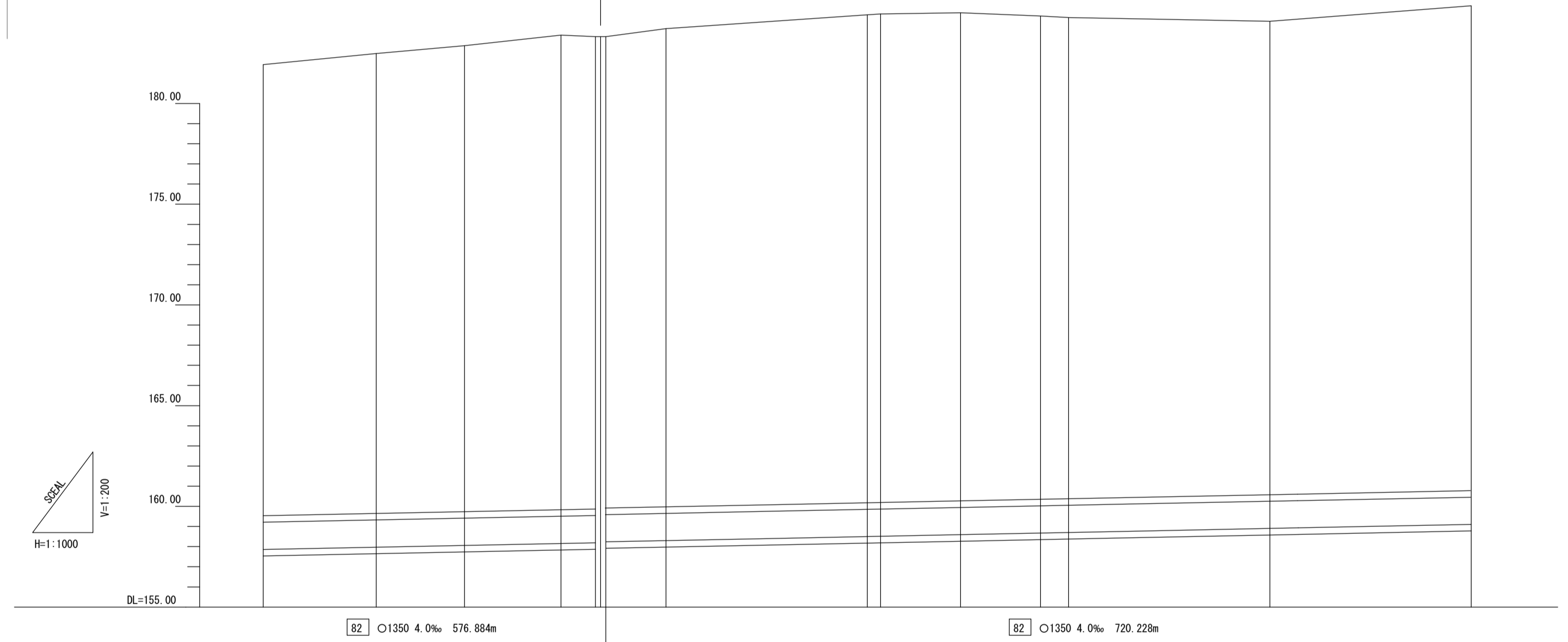


財産区分コード	大分類	中分類	小分類	整理番号
GA	管渠施設	管渠	第 82 工区	141

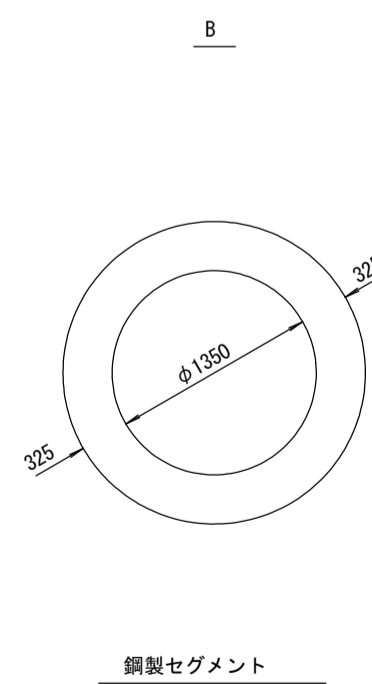


点名	X	Y
NO. 918	-44548.620	-54884.661
SP-34	-44629.925	-54905.546
NO. 919	-44518.223	-54924.068
EC-34	-44508.683	-54945.982
919-1	-44505.903	-54954.075
919-2	-44505.481	-54955.305
919-3	-44505.059	-54956.534
NO. 920	-44500.213	-54970.642
NO. 921	-44483.970	-55017.930
BC-35	-44482.891	-55021.073
SP-35	-44476.813	-55039.980
EC-35	-44471.491	-55059.114
NO. 922	-44469.761	-55085.850
NO. 923	-44457.323	-55114.278
NO. 924	-44444.884	-55162.706

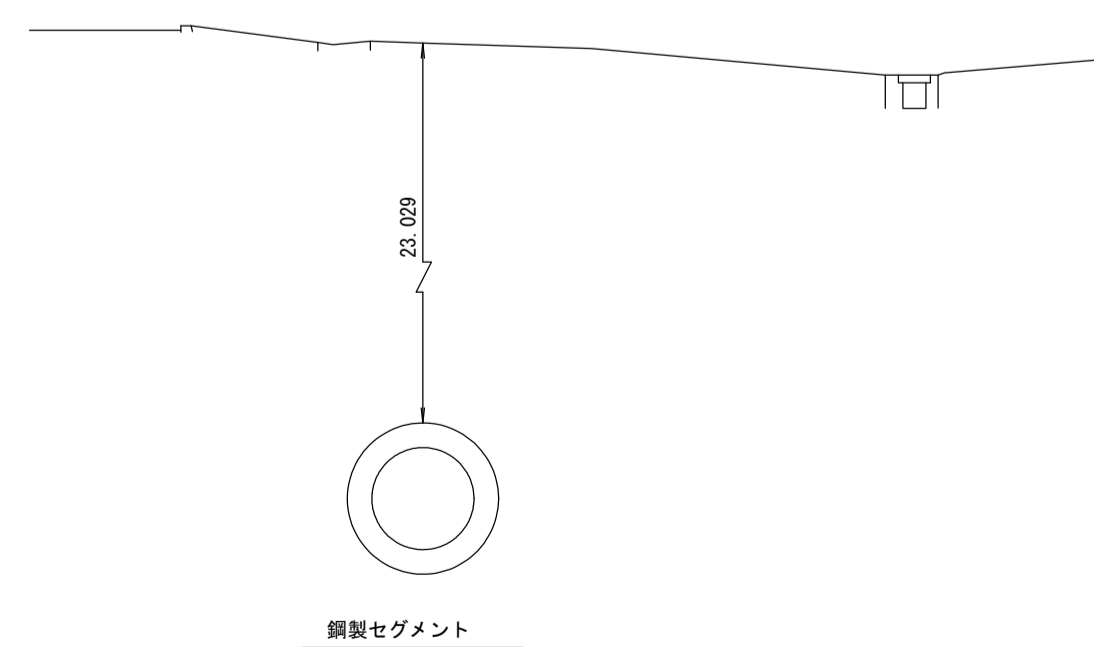
横断図 S=1:100



管渠構造図 S=1:50



SP-34  
BH=182.476

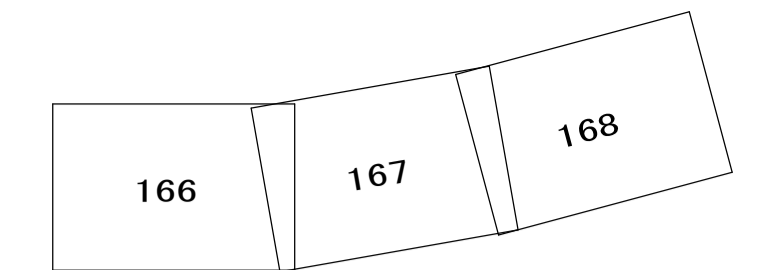


施工工区	82工区 L=1297.112m																													
占用区間	借 95 一般国道412号																													
管渠築造	B																													
土被り	22.596	23.029	23.330	23.767	23.940	24.425	24.458	24.433	24.190	24.090	23.704	24.269	22.596	23.029	23.330	23.767	23.940	24.425	24.458	24.433	24.190	24.090	23.704	24.269						
地盤高	181.930	182.476	182.865	183.396	183.300	184.401	184.447	184.502	184.339	184.266	184.081	184.847	181.930	182.476	182.865	183.396	183.300	184.401	184.447	184.502	184.339	184.266	184.081	184.847						
管底高	157.859	157.972	158.090	158.156	158.190	158.501	158.514	158.594	158.674	158.701	158.902	159.103	157.859	157.972	158.090	158.156	158.190	158.501	158.514	158.594	158.674	158.701	158.902	159.103						
通知距離	45900.000	45928.011	45950.000	45973.926	45982.483	46050.000	46053.322	46073.184	46093.046	46100.000	46150.000	46200.000	45900.000	45928.011	45950.000	45973.926	45982.483	46050.000	46053.322	46073.184	46093.046	46100.000	46150.000	46200.000						
区間距離	17.784	28.071	21.929	23.926	8.557	50.000	3.322	19.962	19.862	6.854	50.000	50.000	17.784	28.071	21.929	23.926	8.557	50.000	3.322	19.962	19.862	6.854	50.000	50.000						
測点	No. 918	SP-34	No. 919	EC-34	919-1	919-2	919-3	No. 920	No. 921	BC-35	SP-35	EC-35	No. 922	No. 923	No. 924	No. 918	SP-34	No. 919	EC-34	919-1	919-2	919-3	No. 920	No. 921	BC-35	SP-35	EC-35	No. 922	No. 923	No. 924

地形図  
作成  
年月  
平成  
11  
年  
3  
月  
調整  
年月  
平成  
年  
月  
ページ  
17

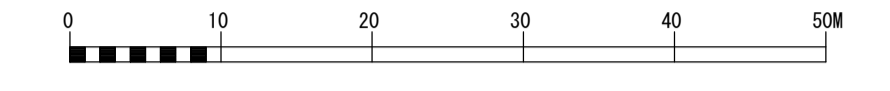
# 相模川流域下水道台帳

## 施設平面縦断面図 ( 図面番号 167 )

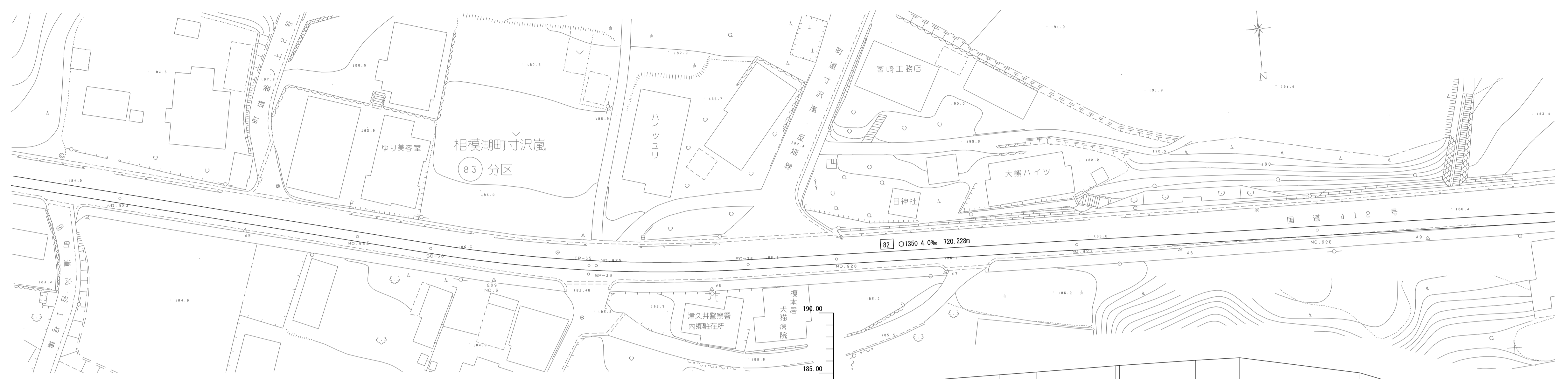


幹線名 左岸幹線

1 : 500




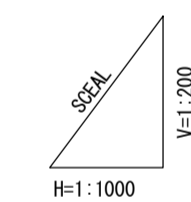
財産区分コード	大分類	中分類	小分類	整理番号
GA	管渠施設	管渠	第 82 工区	139



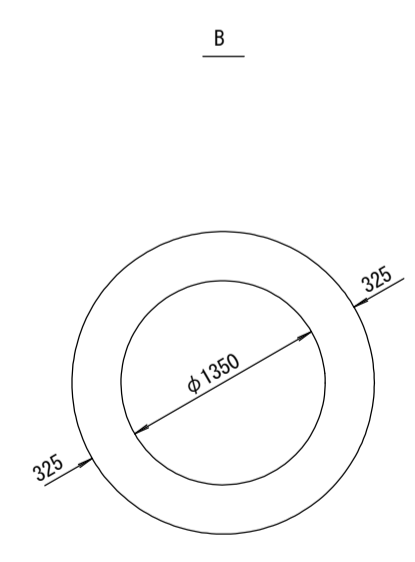
点名	X	Y
NO. 923	-44457.323	-55114.278
NO. 924	-44444.884	-55162.706
BC-36	-44441.051	-55177.633
SP-36	-44434.602	-55210.064
NO. 925	-44434.394	-55211.556
EC-36	-44431.762	-55243.008
NO. 926	-44431.194	-55261.422
NO. 927	-44429.651	-55311.399
NO. 928	-44428.108	-55361.375

横断面 S=1:100

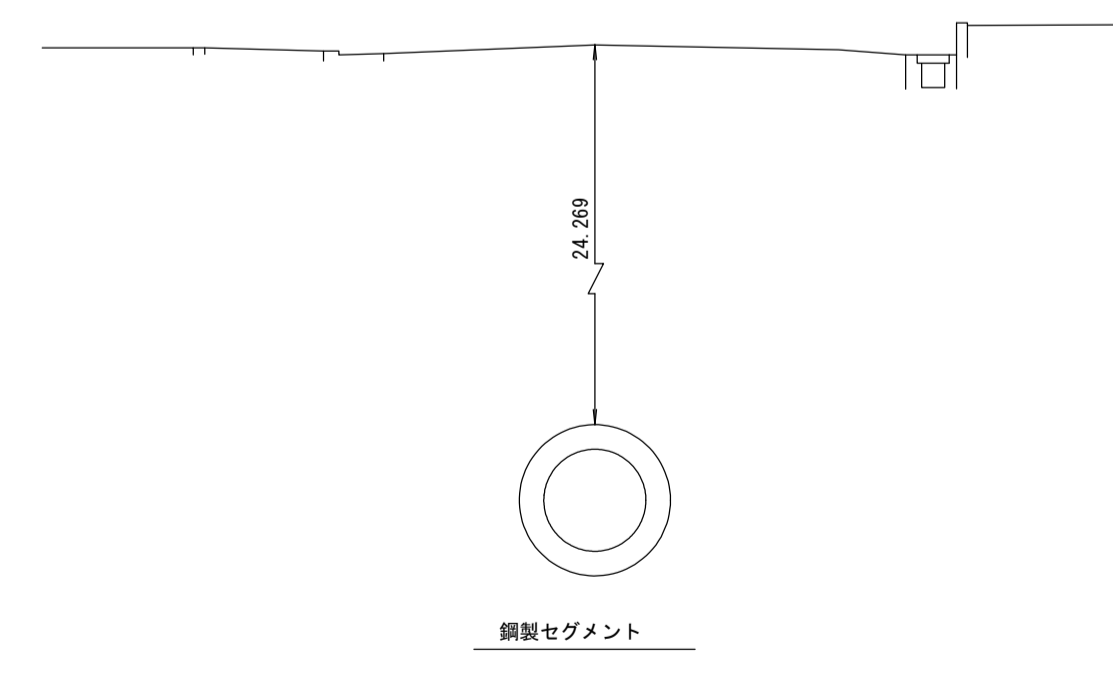
No. 924  
GH=184.847



管渠構造図 S=1:50



鋼製セグメント



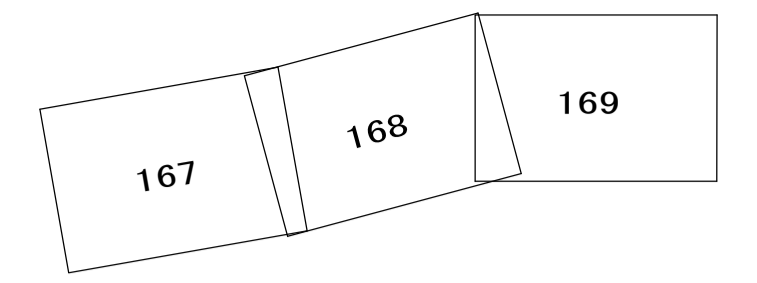
鋼製セグメント

施工区	82工区 L=1297.112m								
占用区間	借 95 一般国道412号								
管渠構造	B								
土被り	23.704	24.269	24.436	24.832	24.850	25.156	25.296	23.831	20.698
地盤高	184.081	184.847	185.076	185.605	185.629	186.062	186.276	185.011	182.079
管底高	158.902	159.103	159.165	159.308	159.304	159.431	159.505	159.705	159.906
追加距離	46150.000	46200.000	46215.411	46248.464	46250.000	46281.577	46300.000	46350.000	46400.000
区間距離	50.000	50.000	15.411	33.062	1.506	31.577	18.423	50.000	50.000
測点	No. 923	No. 924	96.36	SP.36 No. 925		EC.36	No. 926	No. 927	No. 928

地形図  
作成  
年月  
平成  
11  
年  
3  
月  
調整  
年月  
平成  
年  
月  
ページ

# 相模川流域下水道台帳

## 施設平面縦断面図 ( 図面番号 168 )

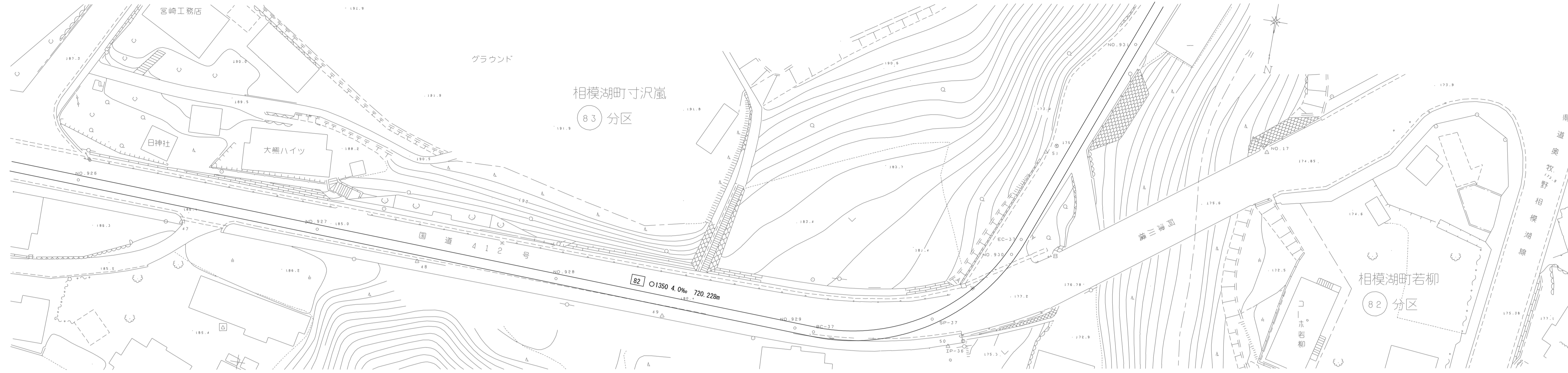


幹線名 左岸 幹線

1 : 500



財産区分コード	大分類	中分類	小分類	整理番号
GA	管渠施設	管渠	第 82 工区	139

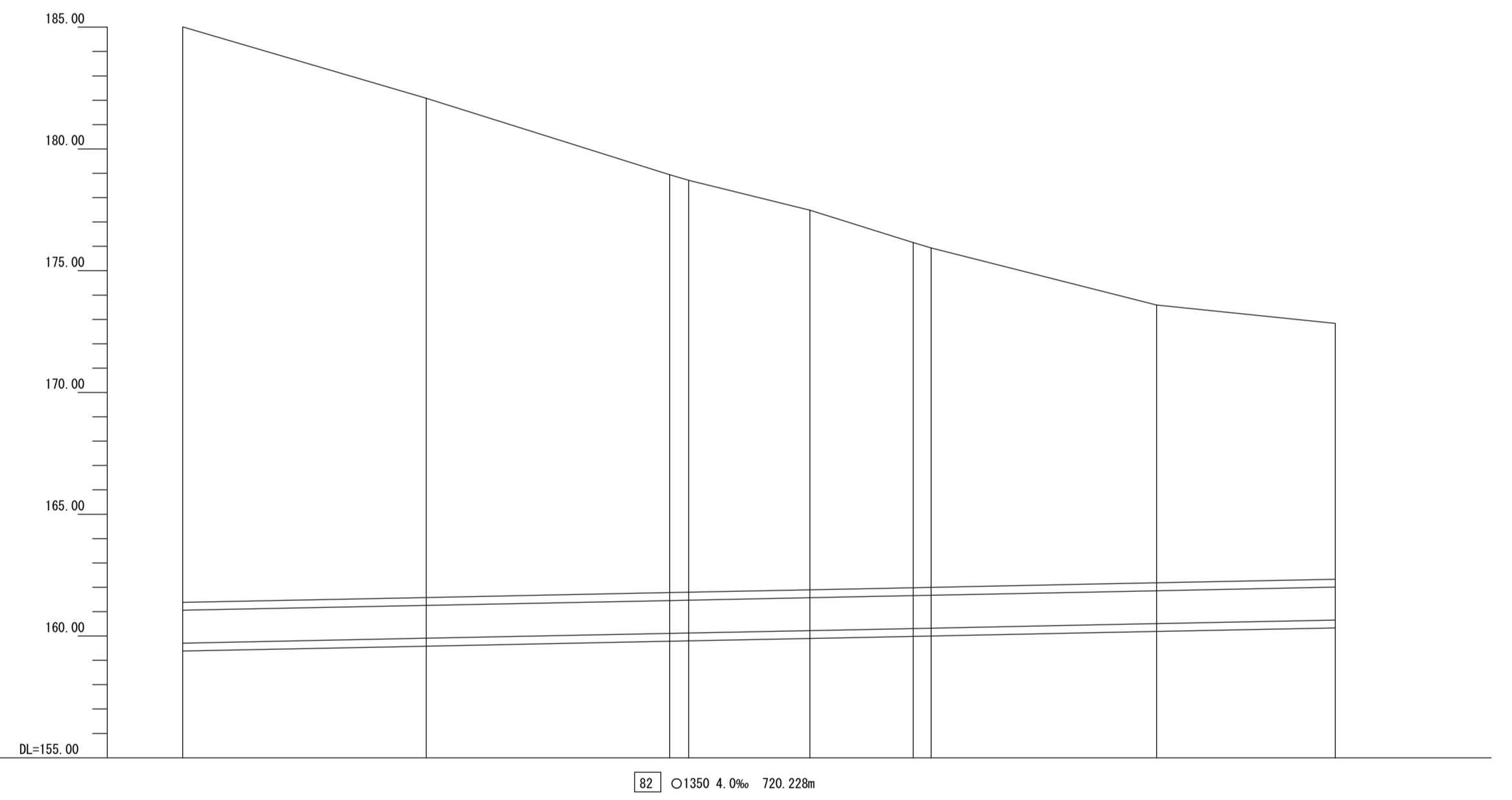
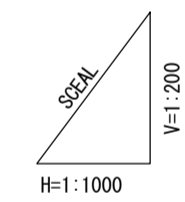


点名	X	Y
NO. 927	-44429.651	-55311.399
NO. 928	-44429.109	-55311.375
NO. 929	-44429.566	-55411.351
BC-37	-44426.446	-55415.237
SP-37	-44433.216	-55438.766
NO. 930	-44449.070	-55452.509
EC-37	-44452.429	-55453.942
NO. 931	-44495.845	-55470.161
BC-38	-44530.158	-55482.979

横断面図 S=1:100

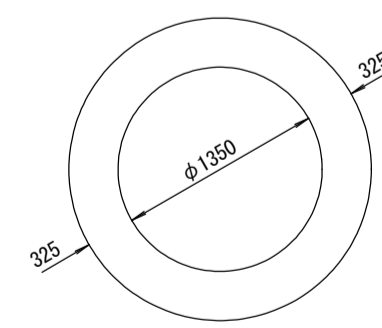
No. 927

GH=185.011

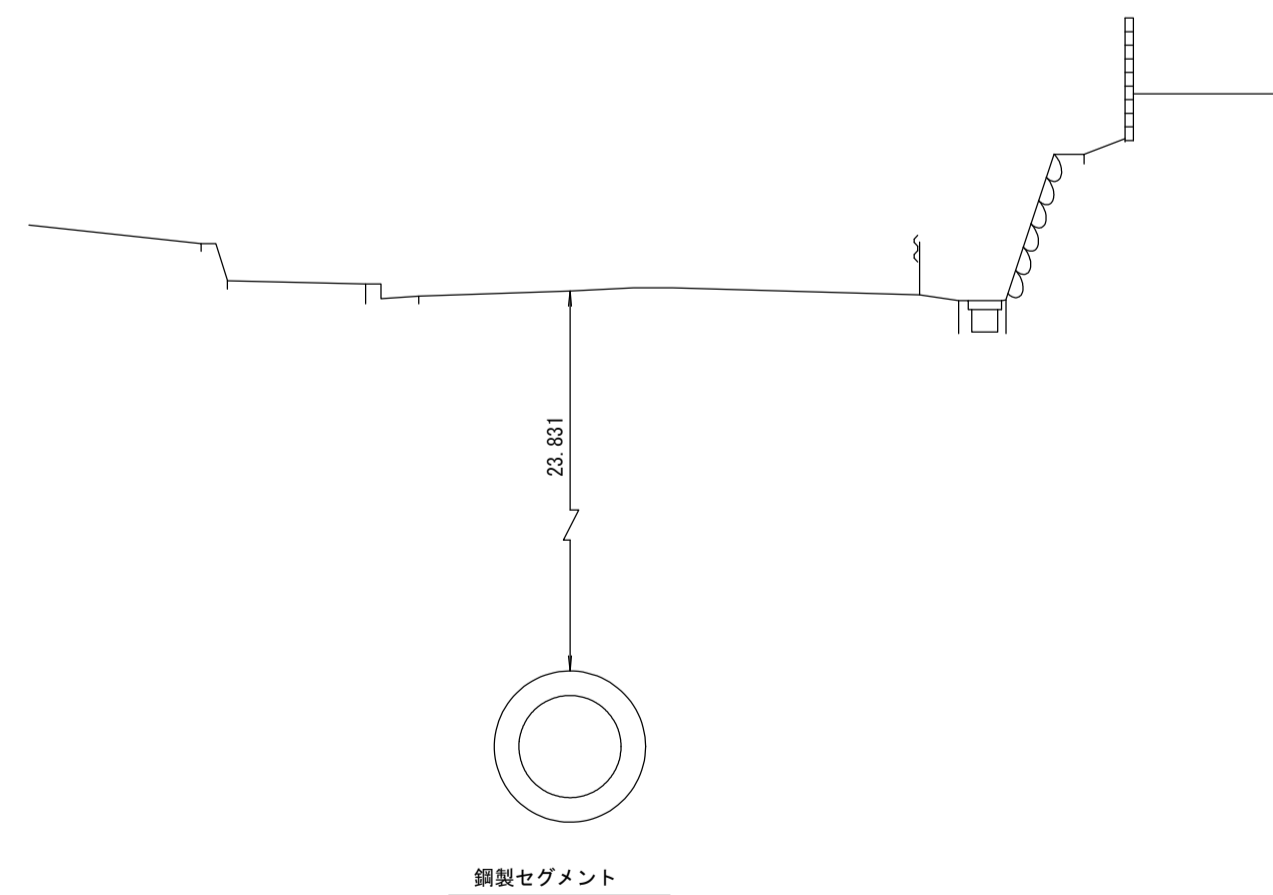


管渠構造図 S=1:50

B



鋼製セグメント



鋼製セグメント

施工工区	82工区 L=1297.112m								
占用区間	借 95 一般国道412号				借 96 町道阿津1号線				
管渠構造	B								
土被り	23.831	20.698	17.357	17.112	15.786	14.369	14.140	11.610	10.710
地盤高	185.011	182.079	178.939	178.709	177.483	176.152	175.937	173.593	172.840
管底高	159.705	159.906	160.107	160.122	160.222	160.308	160.322	160.508	160.655
追加距離	46550.000	46400.000	46450.000	46463.888	46478.771	46500.000	46503.654	46550.000	46586.629
区間距離	50.000	50.000	50.000	3.888	24.883	21.229	3.654	46.346	36.629
測点	No. 927	No. 928	No. 929 BC-37	SP-37	EC-37	No. 930 EC-37	No. 931	BC-38	

地形図  
作成  
年月

平成  
11  
年  
3  
月

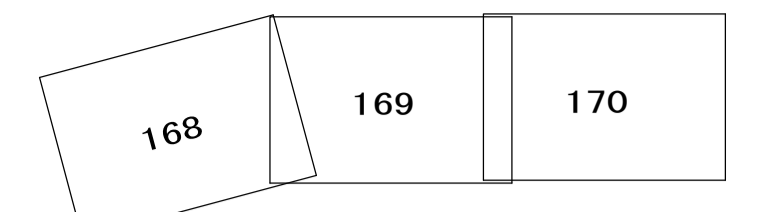
調整  
年月

平成  
年  
月

ページ


# 相模川流域下水道台帳

## 施設平面縦断図 ( 図面番号 169 )

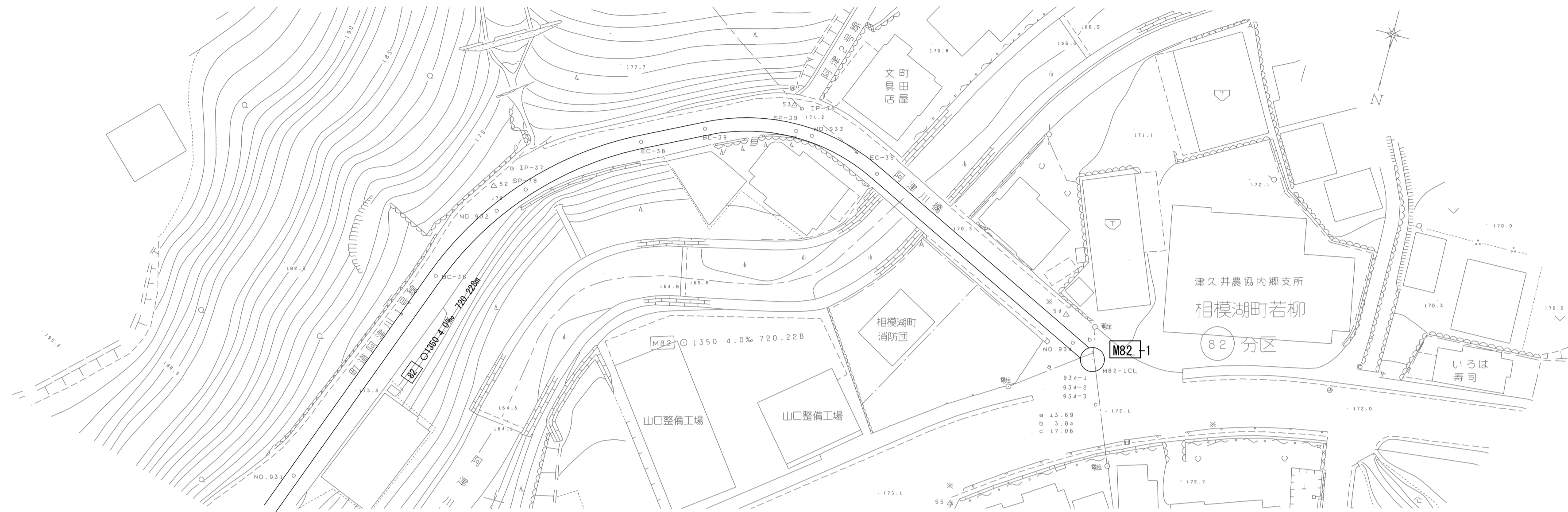


幹線名 左岸幹線

1 : 500



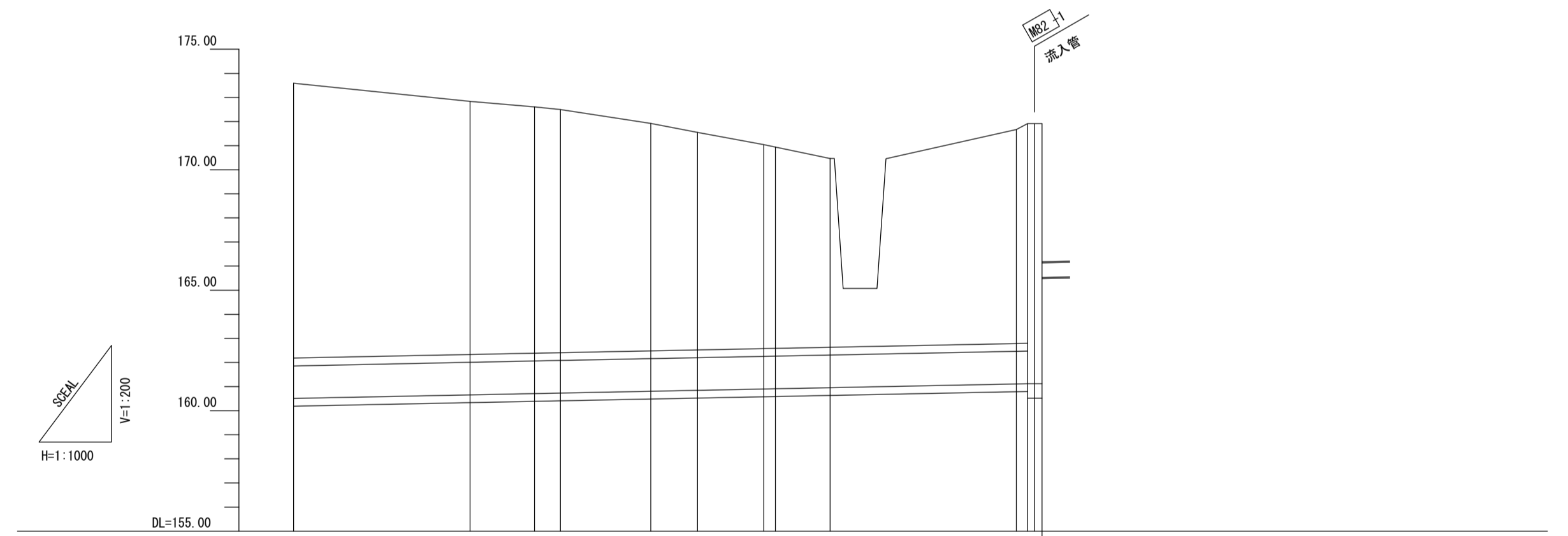
財産区分コード	大分類	中分類	小分類	整理番号
GA	管渠施設	管渠	第 82 工区	139



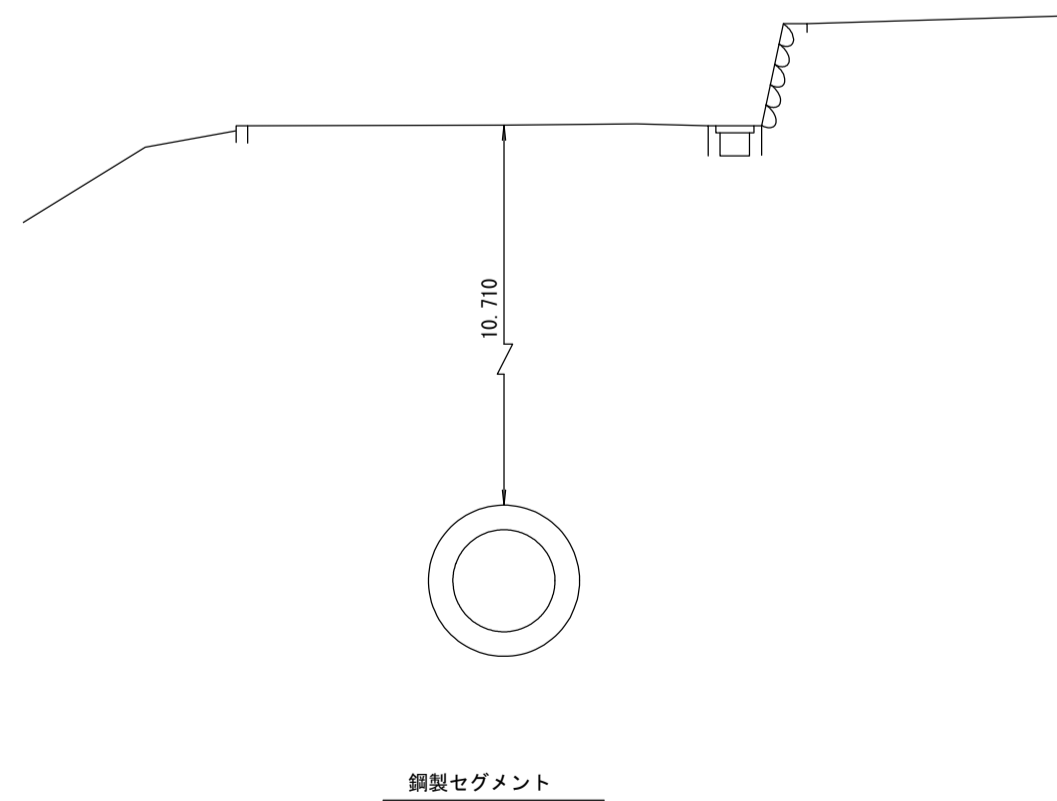
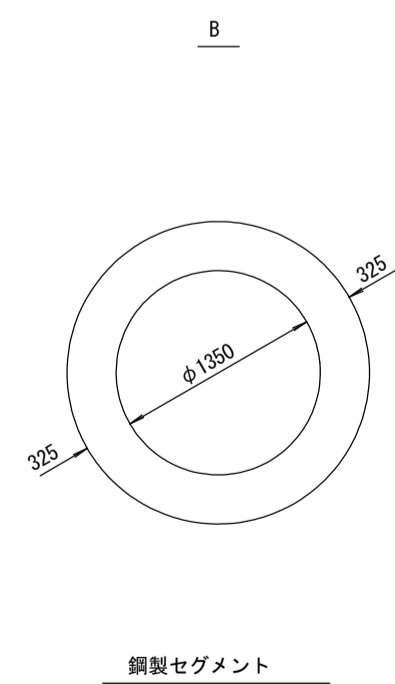
点名	X	Y
NO. 931	-44495.845	-55470.161
BC-38	-44530.158	-55482.979
NO. 932	-44541.913	-55489.267
SP-38	-44546.089	-55492.635
EC-38	-44557.380	-55507.454
BC-39	-44561.733	-55518.159
SP-39	-44564.901	-55529.407
NO. 933	-44564.817	-55531.823
EC-39	-44561.883	-55542.691
NO. 934	-44544.976	-55577.476
934-1	-44543.966	-55579.555
934-2	-44543.310	-55580.904

横断面 S=1:100

BC-38  
GH=172.840



管渠構造図 S=1:50



施工工区	82工区 L=1297.112m									
占用区間	借 (97) 町道阿津1号線		借 (96) 町道阿津1号線		借 (97) 町道阿津1号線					
管渠築造	(砂防指定地内)					(砂防指定地内)				
土被り	11.610	10.710	10.422	10.288	9.637	9.229	8.668	8.557	8.036	9.085
地盤高	172.593	172.840	172.606	172.484	171.918	171.549	171.043	170.942	170.466	171.671
管底高	160.698	160.655	160.709	160.731	160.806	160.845	160.900	160.910	160.955	161.111
追加距離	46550.000	46588.629	46600.000	46605.368	46624.107	46633.840	46647.532	46650.000	46661.324	46700.000
区間距離	46.346	36.629	13.371	5.368	18.739	9.733	13.742	2.418	11.324	38.676
測点	No. 931	BC-38	No. 932	SP-38	EC-38	BC-39	SP-39	No. 933	EC-39	No. 934
										934-1 934-2 934-3

地形図  
作成  
年月  
平成  
11  
年  
3  
月  
調整  
年月  
平成  
年  
月  
ページ  
20

# 相模川流域下水道台帳

## 施設平面縦断面図 ( 図面番号 170 )

幹線名 左岸 幹線

1 : 500



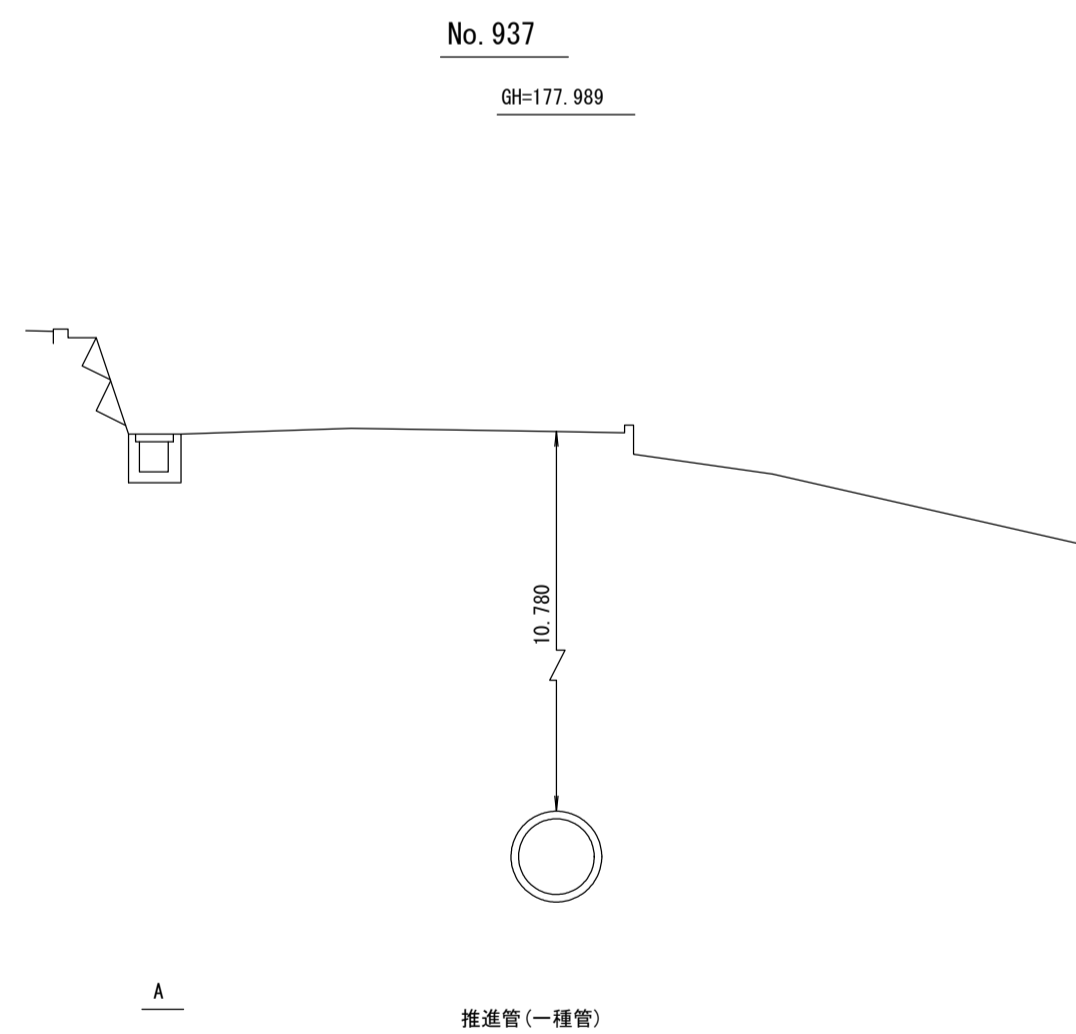
財産区分コード	大分類	中分類	小分類	整理番号
GA	管渠施設	管渠	第 81-3 工区 81-2	140.141



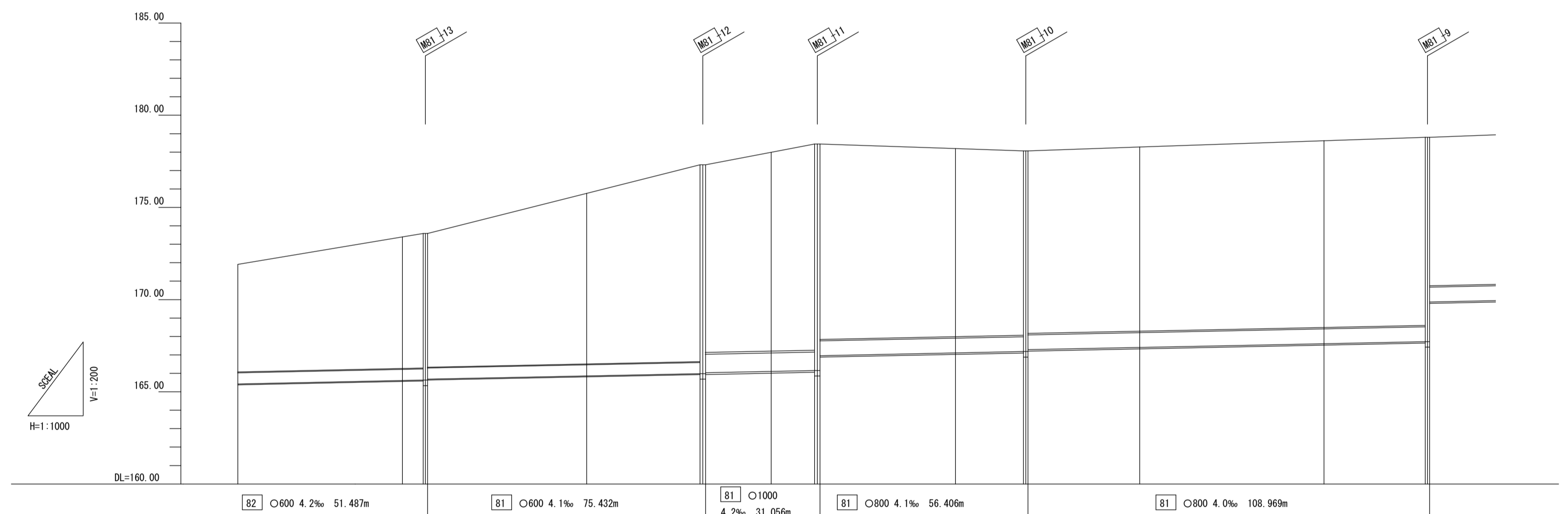
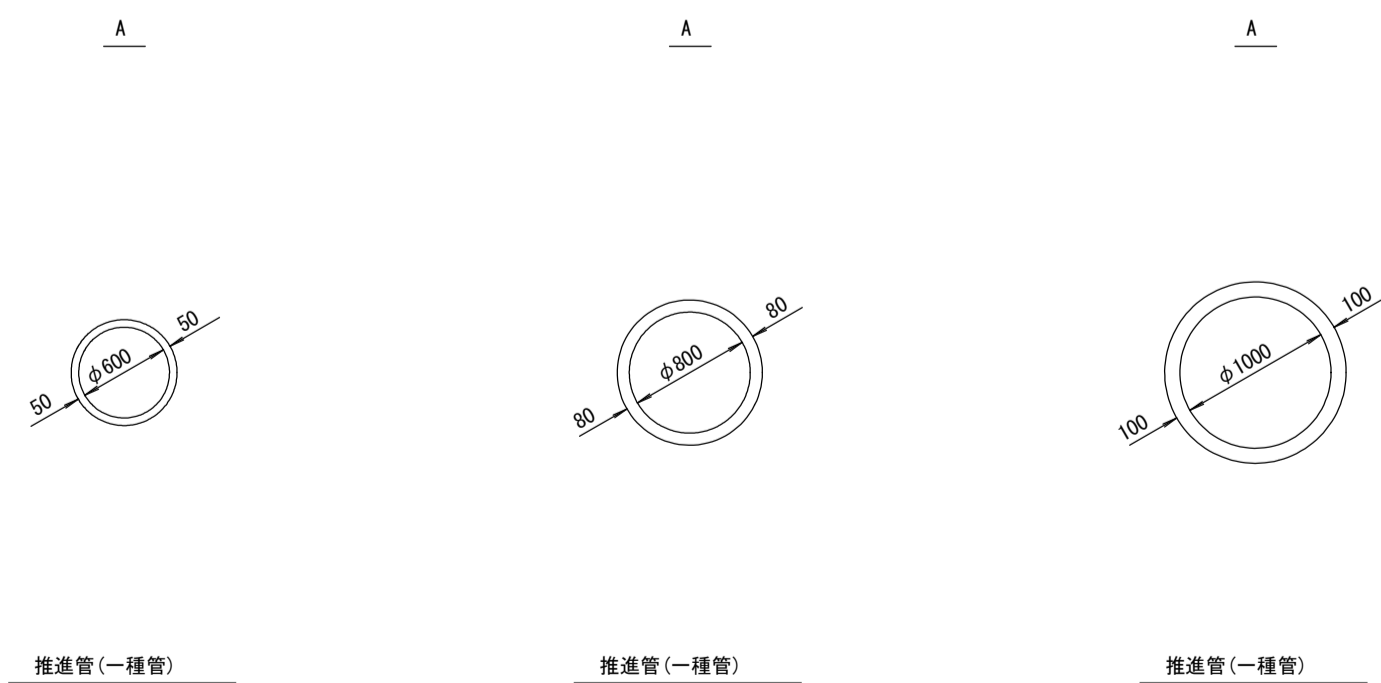
応標リスト

点名	X	Y
934-3	-44542.029	-55580.123
NO.935	-44503.880	-55556.848
935-1	-44499.101	-55553.932
935-2	-44498.589	-55553.620
935-3	-44497.991	-55553.565
NO.936	-44454.968	-55549.639
936-1	-44424.366	-55546.846
936-2	-44423.619	-55546.778
936-3	-44422.880	-55546.648
NO.937	-44405.379	-55543.569
937-1	-44393.772	-55541.527
937-2	-44393.033	-55541.397
937-3	-44392.285	-55541.337
NO.938	-44355.689	-55538.395
938-1	-44337.256	-55536.913
938-2	-44336.658	-55536.865
938-3	-44336.170	-55536.515
NO.939	-44311.539	-55518.856

横断面図 S=1:100



管渠構造図 S=1:50



施工区	81-3工区 L=157.975m				81-2工区 L=165.375m			
占用区間	借 98 県道517号線(奥牧野相模湖線)							
管渠築造	A		A		A		A	
土 積 り	7.135		9.252		10.780		10.204	
地 盤 高	171.906	172.396 172.583 172.583 172.583	175.761	177.310 177.310 177.310	177.989	178.439 178.439 178.439	178.192	178.605 178.605 178.605
管 底 高	165.425	165.611 165.624 165.624 165.624	165.659	165.924 166.009 166.034	166.109	166.155 166.158 166.158	167.108	167.164 167.164 167.164
追加距離	46705.311	46750.000 46755.998 46755.998 46756.798	46800.000	46830.730 46831.480 46832.230	46850.000	46881.786 46882.536 46883.286	46900.000	46916.652 46919.892 46919.892
区間距離	44.689 5.098 0.600		43.202	30.730 0.750	17.770	11.786 0.750	36.714	18.262 0.600
測 点	934-3	No.935 935-1 935-2 935-3	No.936	936-1 936-2 936-3	No.937	937-1 937-2 937-3	No.938	938-1 938-2 938-3
		167.720 167.720 167.720 169.873	167.609	167.720 167.720 167.720	167.609	167.609 167.609 167.609	167.407	167.407 167.407 167.407

地形図  
作成  
年月  
平成  
11  
年  
3  
月  
調整  
年月  
平成  
年  
月  
ページ  
8