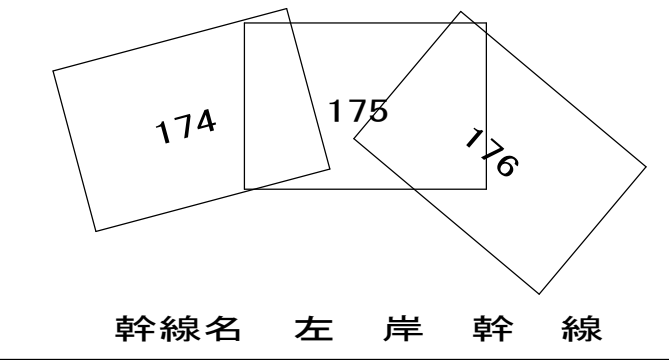


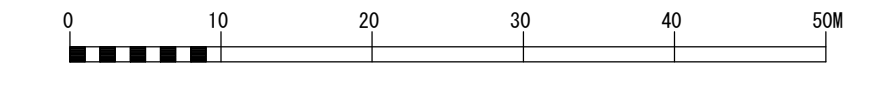
# 相模川流域下水道台帳

## 施設平面縦断面図 ( 図面番号 175 )



幹線名 左岸 幹線

1 : 500

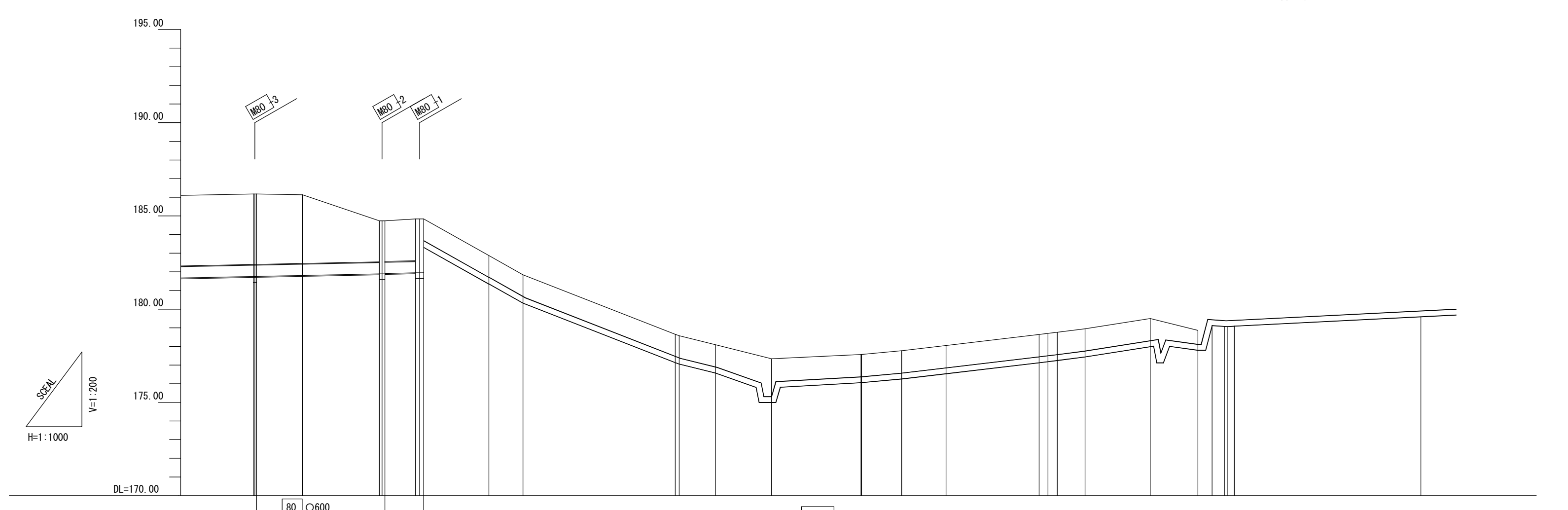
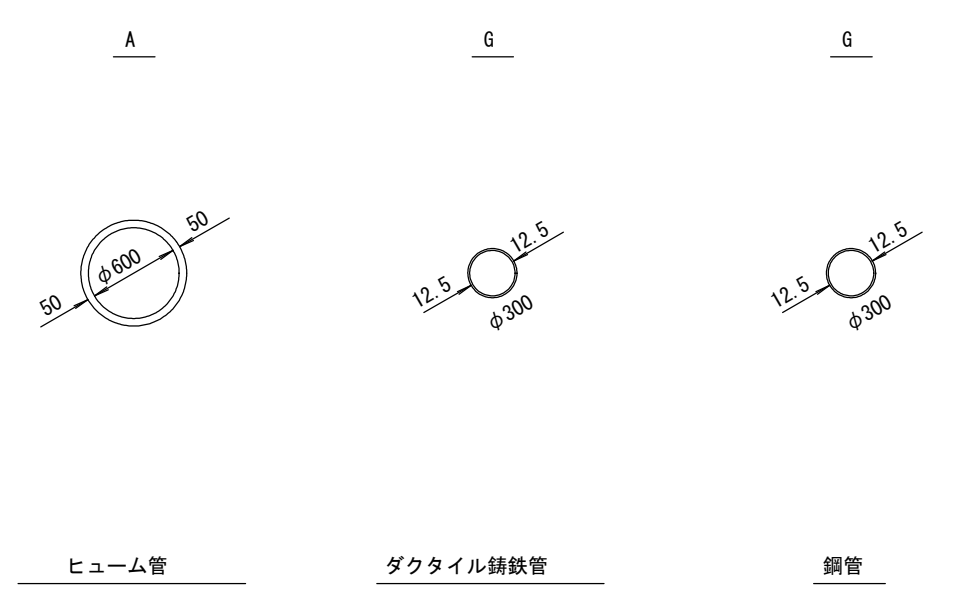


財産区分コード	大分類	中分類	小分類	整理番号
GA	管渠施設	管渠	80-1 第 79-2-2 工区 79-2-1	144, 145, 146

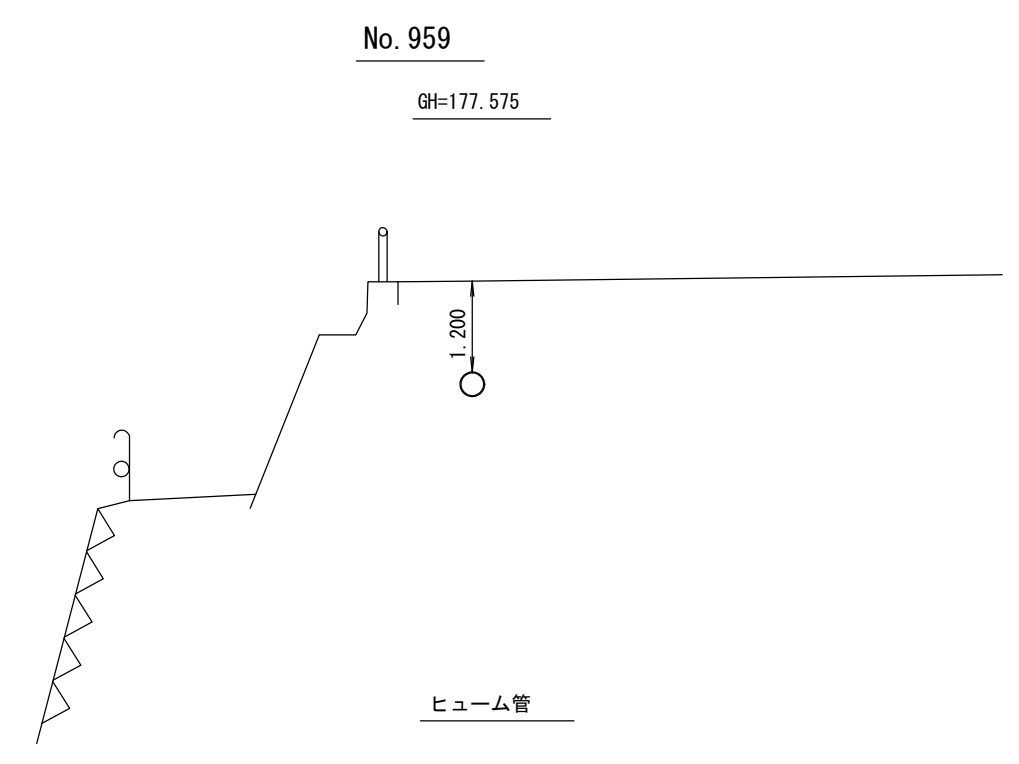


点名	X	Y
NO. 956	-43684.852	-55531.863
956-1	-43673.304	-55548.927
956-2	-43672.884	-55549.548
956-3	-43672.169	-55549.322
956-4	-43664.330	-55546.850
956-5	-43663.333	-55547.316
956-6	-43662.337	-55547.781
NO. 957	-43646.504	-55555.179
957-1	-43638.215	-55559.052
NO. 958	-43599.096	-55570.820
958-1	-43598.067	-55571.129
958-2	-43589.329	-55575.418
958-3	-43576.274	-55580.692
958-4	-43552.061	-55586.725
NO. 959	-43551.905	-55586.844
959-1	-43543.339	-55593.352
959-2	-43535.617	-55602.369
959-3	-43523.167	-55624.017
NO. 960	-43523.198	-55626.415
960-1	-43523.231	-55628.917
960-2	-43520.057	-55635.651
960-3	-43503.892	-55642.225
960-4	-43502.297	-55654.942

管渠構造図 S=1:50



横断面図 S=1:100

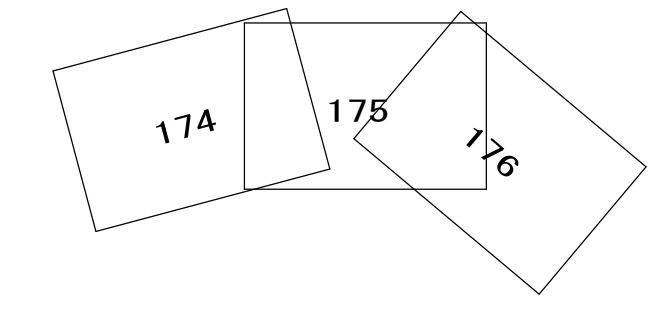


施工区	80-1工区		79-2-2工区 L=194.874m										79-2-1工区 L=236.996m																																																																																																																																																																																																																																																																																																															
	借 (99) 県道517号線(奥牧野相模湖線)		借 (100) 県道517号線(奥牧野相模湖線)										借 (01) 県道517号線(奥牧野相模湖線)																																																																																																																																																																																																																																																																																																															
管渠築造	A		G										G																																																																																																																																																																																																																																																																																																															
土被り	3.682		1.200		1.200		1.200		1.200		1.200		1.200		0.760																																																																																																																																																																																																																																																																																																													
地盤高	185.176	186.176	186.137	184.740	184.740	184.740	184.740	184.740	184.740	184.740	184.740	184.740	184.740	184.740	184.740	184.740	184.740																																																																																																																																																																																																																																																																																																											
管底高	181.724	181.724	181.805	181.890	181.890	181.890	181.890	181.890	181.890	181.890	181.890	181.890	181.890	181.890	181.890	181.890	181.890																																																																																																																																																																																																																																																																																																											
追加距離	47806.337	47807.237	47800.000	47820.604	47821.354	47822.104	47822.854	47823.604	47824.354	47825.104	47825.854	47826.604	47827.354	47828.104	47828.854	47829.604	47830.354																																																																																																																																																																																																																																																																																																											
区間距離	38.787	0.450	12.313	20.604	0.750	0.750	0.750	0.750	0.750	0.750	0.750	0.750	0.750	0.750	0.750	0.750	0.750																																																																																																																																																																																																																																																																																																											
測点	955-1	955-2	955-3	No. 956	956-1	956-2	956-3	956-4	956-5	956-6	No. 957	957-1	No. 958	958-1	958-2	958-3	958-4	958-5	958-6	959-1	959-2	959-3	959-4	959-5	959-6	959-7	959-8	959-9	959-10	959-11	959-12	959-13	959-14	959-15	959-16	959-17	959-18	959-19	959-20	959-21	959-22	959-23	959-24	959-25	959-26	959-27	959-28	959-29	959-30	959-31	959-32	959-33	959-34	959-35	959-36	959-37	959-38	959-39	959-40	959-41	959-42	959-43	959-44	959-45	959-46	959-47	959-48	959-49	959-50	959-51	959-52	959-53	959-54	959-55	959-56	959-57	959-58	959-59	959-60	959-61	959-62	959-63	959-64	959-65	959-66	959-67	959-68	959-69	959-70	959-71	959-72	959-73	959-74	959-75	959-76	959-77	959-78	959-79	959-80	959-81	959-82	959-83	959-84	959-85	959-86	959-87	959-88	959-89	959-90	959-91	959-92	959-93	959-94	959-95	959-96	959-97	959-98	959-99	960-1	960-2	960-3	960-4	960-5	960-6	960-7	960-8	960-9	960-10	960-11	960-12	960-13	960-14	960-15	960-16	960-17	960-18	960-19	960-20	960-21	960-22	960-23	960-24	960-25	960-26	960-27	960-28	960-29	960-30	960-31	960-32	960-33	960-34	960-35	960-36	960-37	960-38	960-39	960-40	960-41	960-42	960-43	960-44	960-45	960-46	960-47	960-48	960-49	960-50	960-51	960-52	960-53	960-54	960-55	960-56	960-57	960-58	960-59	960-60	960-61	960-62	960-63	960-64	960-65	960-66	960-67	960-68	960-69	960-70	960-71	960-72	960-73	960-74	960-75	960-76	960-77	960-78	960-79	960-80	960-81	960-82	960-83	960-84	960-85	960-86	960-87	960-88	960-89	960-90	960-91	960-92	960-93	960-94	960-95	960-96	960-97	960-98	960-99	961-1	961-2	961-3	961-4	961-5	961-6	961-7	961-8	961-9	961-10	961-11	961-12	961-13	961-14	961-15	961-16	961-17	961-18	961-19	961-20	961-21	961-22	961-23	961-24	961-25	961-26	961-27	961-28	961-29	961-30	961-31	961-32	961-33	961-34	961-35	961-36	961-37	961-38	961-39	961-40	961-41	961-42	961-43	961-44	961-45	961-46	961-47	961-48	961-49	961-50	961-51	961-52	961-53	961-54	961-55	961-56	961-57	961-58	961-59	961-60	961-61	961-62	961-63	961-64	961-65	961-66	961-67	961-68	961-69	961-70	961-71	961-72	961-73	961-74	961-75	961-76	961-77	961-78	961-79	961-80	961-81	961-82	961-83	961-84	961-85	961-86	961-87	961-88	961-89	961-90	961-91	961-92	961-93	961-94	961-95	961-96	961-97	961-98	961-99

地形図  
作成  
年月  
平成  
11  
年  
3  
月  
調整  
年月  
平成  
年  
月  
ページ  
13

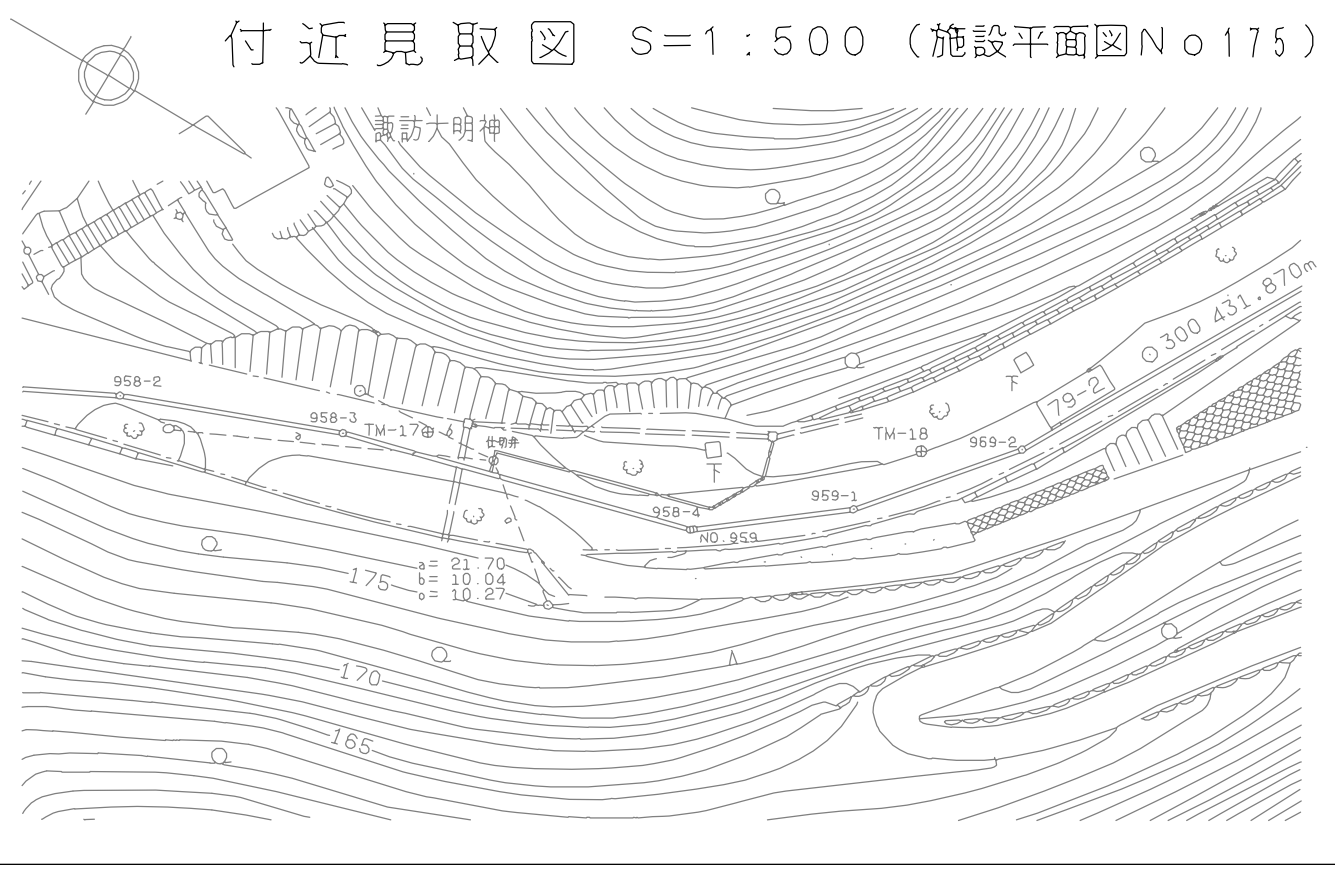
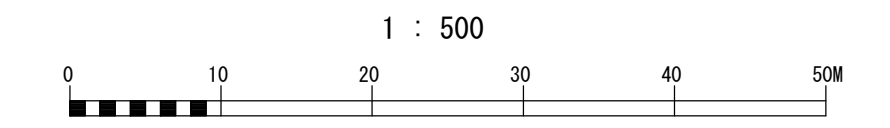
# 相模川流域下水道台帳

## 施設平面縦断図 排水管1/2 ( 図面番号 175 )

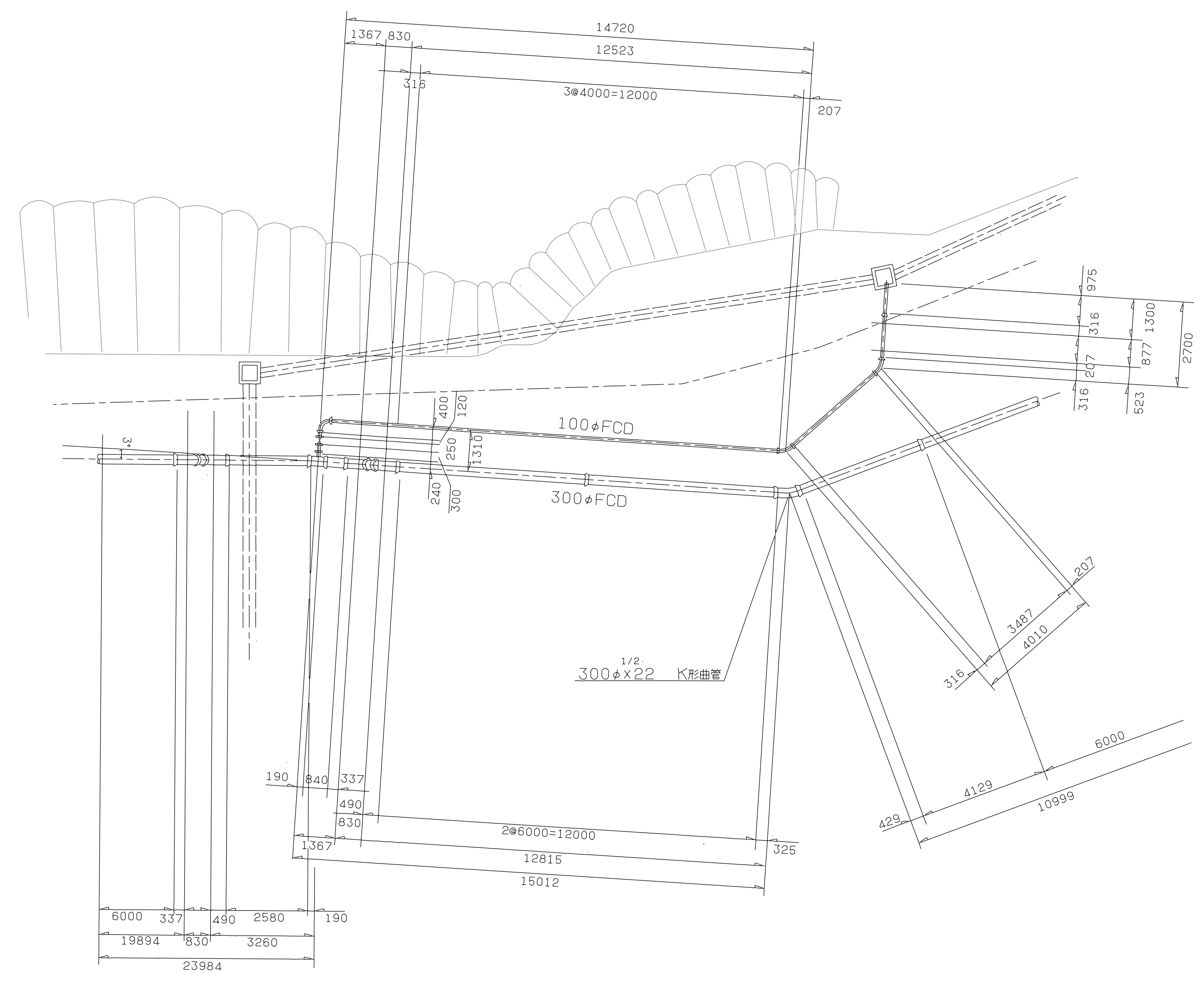


幹線名 左岸幹線

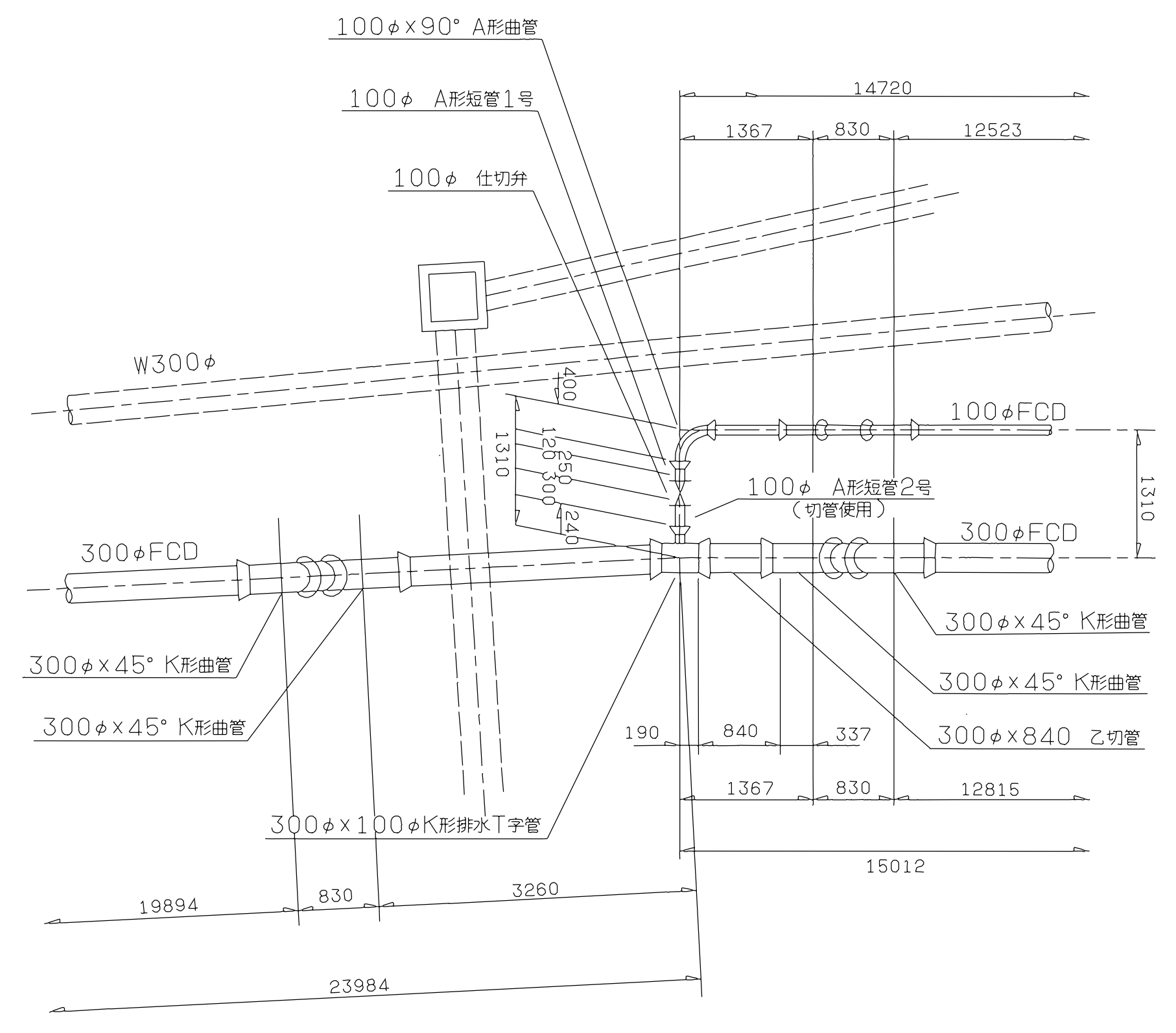
財産区分コード	大分類	中分類	小分類	整理番号
GA	管渠施設	人孔	第 79-2-2 工区	145



100φ 排水管 平面図 S=1:100



300φ×100φ 分岐部詳細図 S=1:50



地形図  
作成  
年月  
平成  
11  
年  
3  
月  
調整  
年月  
平成  
年  
月  
ページ  
14