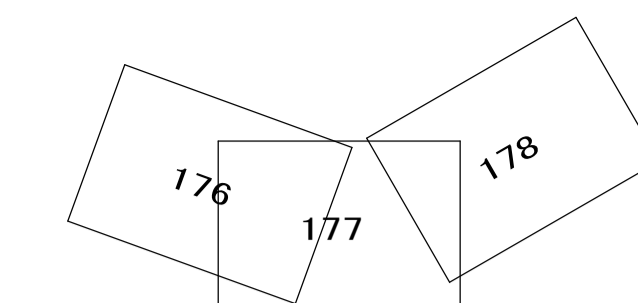




# 相模川流域下水道台帳

## 施設平面縦断面図 (図面番号 177)

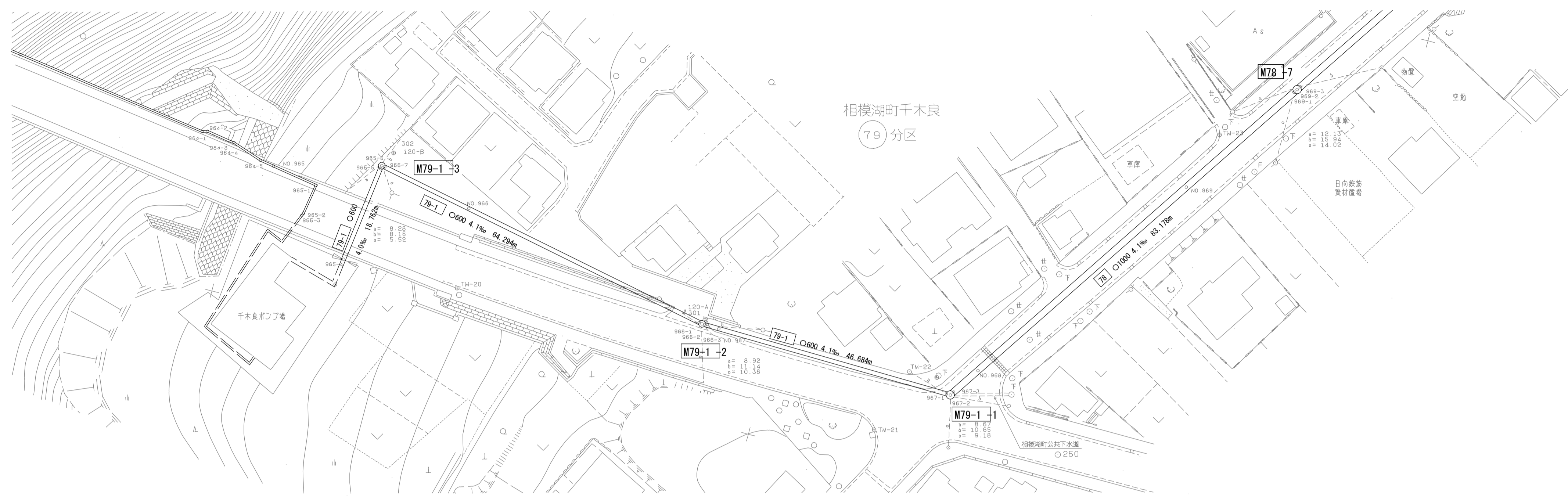


幹線名 左岸幹線

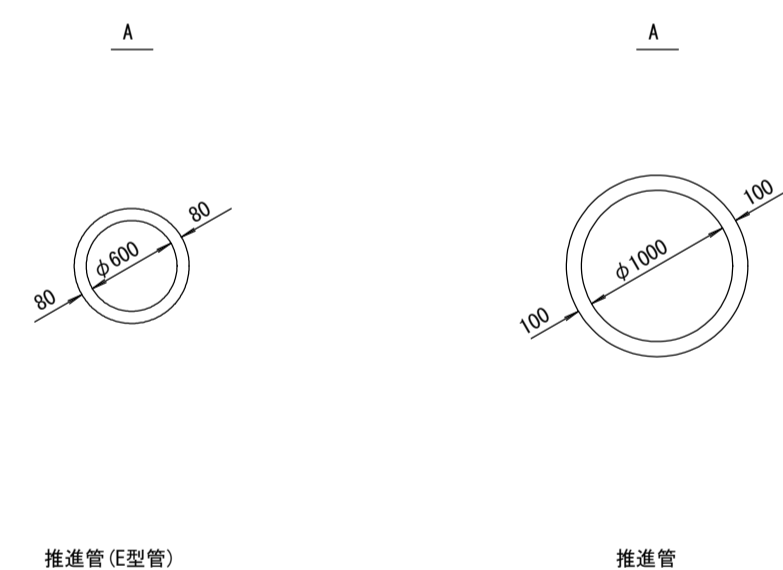
1 : 500



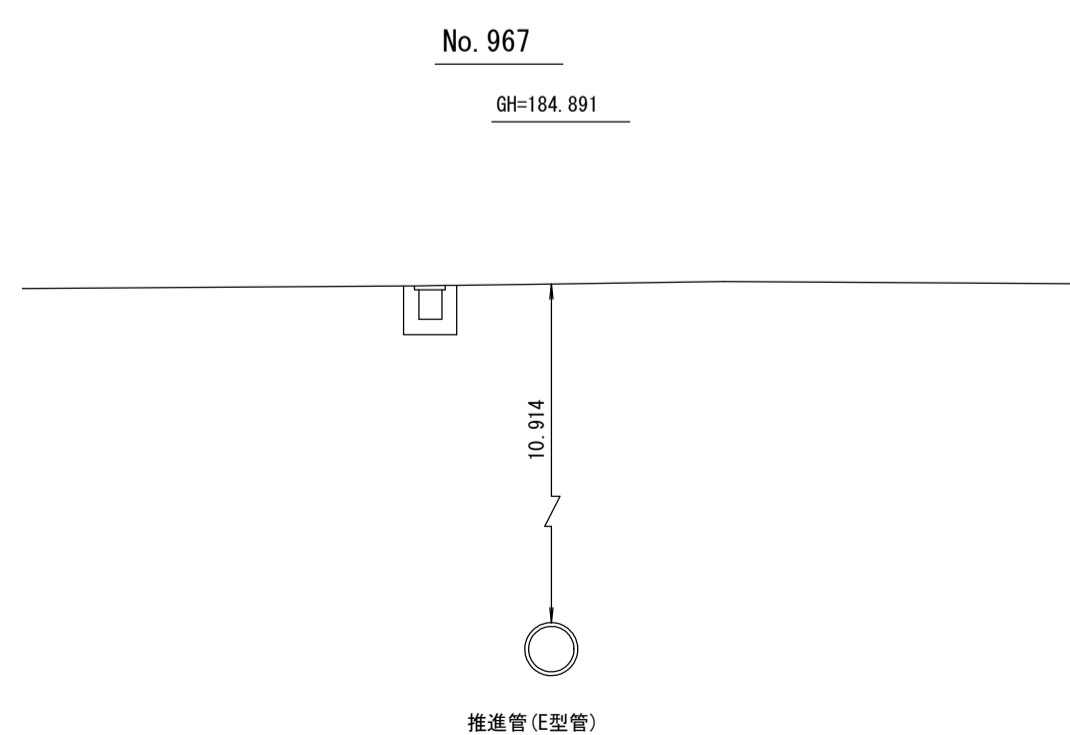
財産区分コード	大分類	中分類	小分類	整理番号
GA	管渠施設	管渠	第 79-1 工区 78-2-2	147.148



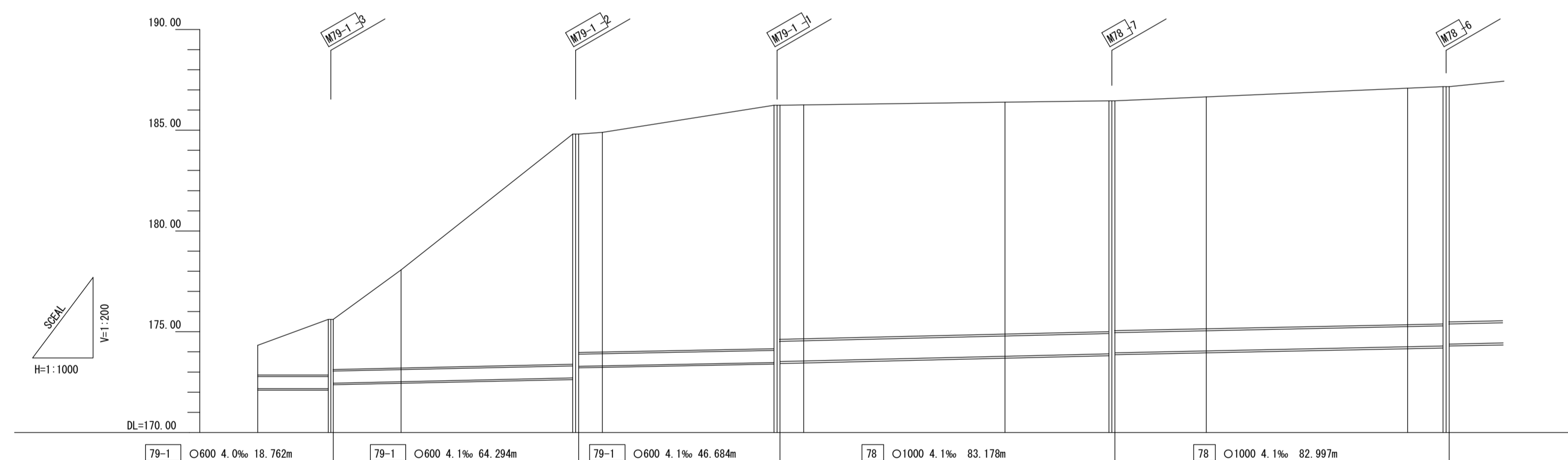
管渠構造図 S=1:50



横断面図 S=1:100



点名	X	Y
965-4	-43278.505	-55611.844
965-5	-43276.296	-55629.066
965-6	-43276.221	-55629.861
965-7	-43275.633	-55629.543
NO.966	-43259.117	-55626.234
966-1	-43213.767	-55617.148
966-2	-43213.179	-55617.030
966-3	-43212.579	-55617.020
NO.967	-43210.029	-55616.976
967-1	-43167.402	-55616.248
967-2	-43166.652	-55616.235
967-3	-43166.236	-55616.859
NO.968	-43162.980	-55621.738
NO.969	-43135.230	-55663.331
969-1	-43120.904	-55684.802



施工区	79-1工区 L=129.740m					78-2-2工区 L=164.675m													
	平成6年度 買取		借 (02) 県道57号線(奥牧野相模湖線)			借 (03) 県道515号線(三井相模湖線)													
占用区間	A					A													
管渠築造	A					A													
土盛り	1.468	4.871				10.914	11.559				11.489	11.508		11.732					
地盤高	174.323	175.610	175.610	175.610	178.066	184.810	184.810	184.810	184.810	186.240	186.240	186.240	186.460	186.460	186.655	187.084	187.160	187.160	
管底高	172.175	172.346	172.346	172.446	172.515	172.704	172.704	172.823	173.297	173.473	173.523	173.523	173.631	173.656	174.048	174.252	174.288	174.388	
追加距離	48264.394	48281.856	48282.556	48283.316	48300.000	48346.250	48350.000	48347.850	48350.000	48392.634	48393.394	48394.154	48416.562	48417.312	48500.000	48500.000	48500.000	48500.000	
区間距離	14.384	17.562	0.800	0.800	16.844	46.250	0.800	2.550		42.634	0.750	0.800	5.866		50.000		26.812	0.750	0.750
測点	965-4	965-5	965-6	965-7	No.966	966-1	967-1	967-2	967-3	No.968	969-1	969-2	969-3	No.970	No.969		969-1	969-2	969-3

地形図  
作成  
年月  
平成  
11  
年  
3  
月  
調整  
年月  
平成  
年  
月  
ページ  
17