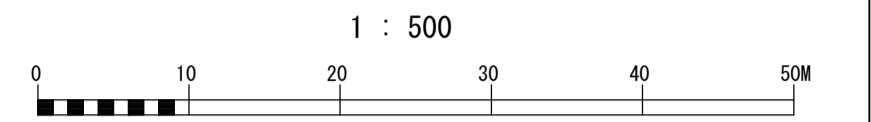


相模川流域下水道台帳

施設平面縦断面図 (図面番号 186)

186

187
幹線名 左岸幹線



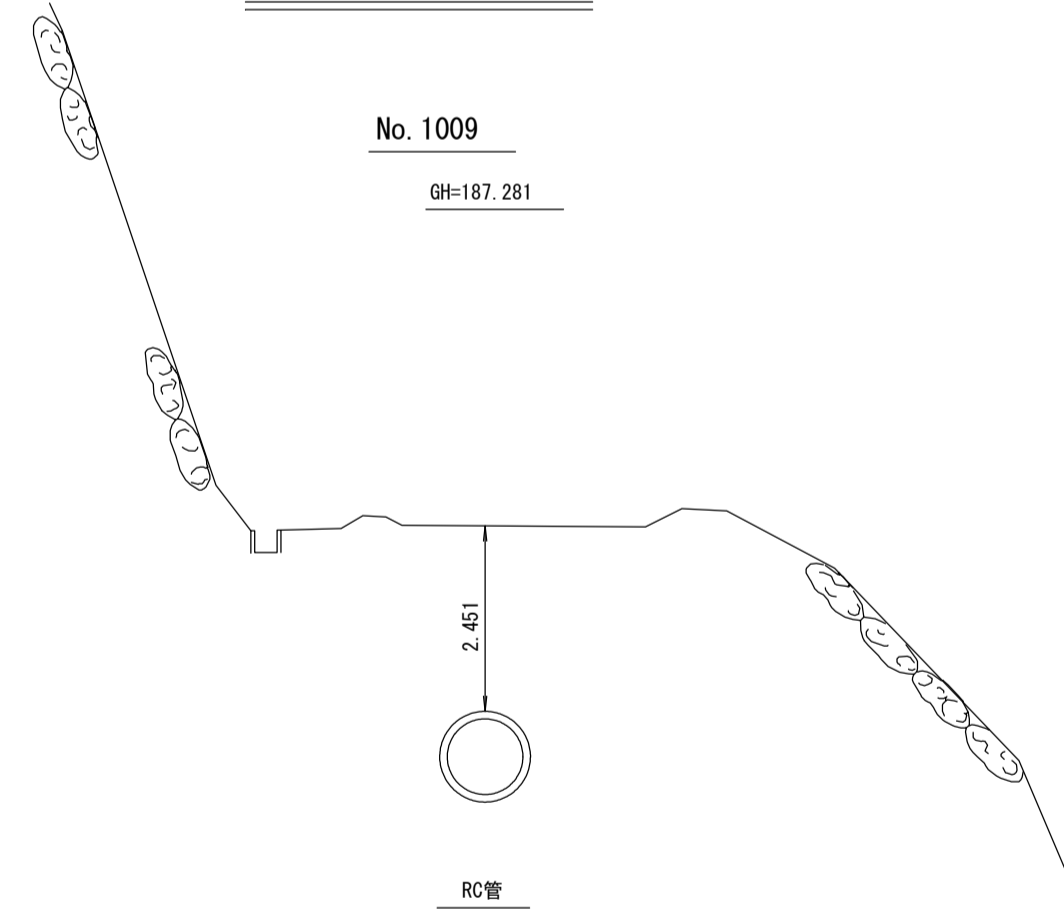
財産区分コード	大分類	中分類	小分類	整理番号
GA	管渠施設	管渠	第 76-2 工区 76-1	154, 155



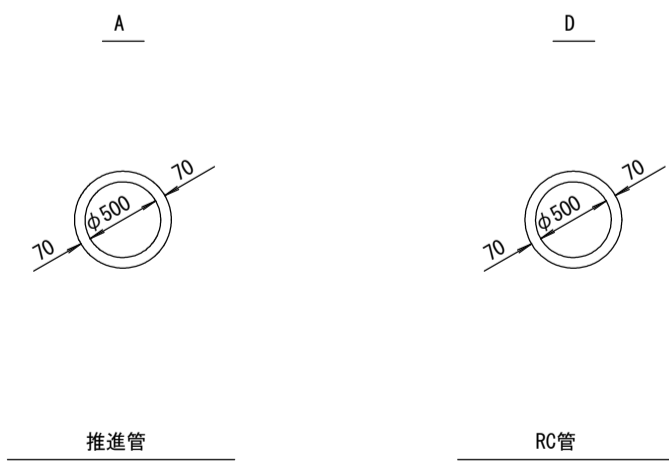
座標リスト

点名	X	Y
NO. 1008	-41749.094	-56743.890
1008-1	-41745.399	-56743.459
1008-2	-41744.108	-56743.309
1008-3	-41743.237	-56742.344
1008-4	-41715.056	-56711.140
1008-5	-41714.754	-56710.806
1008-6	-41714.310	-56710.730
NO. 1009	-41713.587	-56710.607
1009-1	-41707.140	-56709.508
1009-2	-41706.696	-56709.432
1009-3	-41706.272	-56709.583
1009-4	-41697.723	-56712.639
1009-5	-41697.299	-56712.791
1009-6	-41697.063	-56713.174
1009-7	-41692.291	-56720.916
1009-8	-41692.055	-56721.299
1009-9	-41692.020	-56721.748
NO. 1010	-41690.285	-56744.268
1010-1	-41690.100	-56746.680
1010-2	-41690.065	-56747.128
1010-3	-41690.203	-56747.566
1010-4	-41697.940	-56771.494
1010-5	-41698.078	-56771.922
1010-6	-41698.368	-56772.266
NO. 1011	-41711.641	-56788.051
1011-1	-41737.672	-56819.005
1011-2	-41737.961	-56819.349
1011-3	-41738.280	-56819.666
NO. 1012	-41744.421	-56825.786
1012-1	-41759.356	-56840.602
1012-2	-41759.675	-56840.919
1012-3	-41760.122	-56840.974
NO. 1013	-41787.962	-56844.387
1013-1	-41794.372	-56845.173
1013-2	-41795.663	-56845.331
1013-3	-41796.818	-56845.927
SP	-41798.852	-56847.141
EC	-41808.872	-56858.017
BC	-41815.335	-56869.978
NO. 1014	-41820.956	-56878.270
SP	-41835.380	-56890.104


横断面図 S=1:100



管渠構造図 S=1:50



- ※1 76 O500 5.5% 8.174m
 - ※2 76 O500 5.5% 9.979m
 - ※3 76 O500 5.5% 9.994m
 - ※4 76 O500 5.2% 25.906m
 - ※5 76 O500 2.6% 26.057m
 - ※6 75 O500 5.2% 30.607m
 - ※7 75 O500 5.2% 37.107m
- ※推定管
- ※RC管
- ※借 (109) 砂防指定地(底沢)



施工工区	76-2工区 L=122.156m				76-1工区 L=127.982m				75工区 L=377.421m										
	借 (108) 町道2-1号線(底沢線)				借 (109)				借 (108) 町道2-1号線(底沢線)				借 (110) 国道20号線						
占用区間	A				D				A				E						
管渠構造	A				D				A				E						
土盛り	4.559		2.451		1.500				5.055		4.358		6.321	4.651	5.191	5.771	5.984	6.573	
地盤高	190.101	189.930	189.930	189.930	187.327	187.327	187.327	187.327	188.669	188.669	188.669	188.669	188.669	188.669	188.669	188.669	188.669	188.669	
管底高	183.867	183.866	183.866	183.866	184.206	184.206	184.206	184.206	184.633	184.633	184.633	184.633	184.633	184.633	184.633	184.633	184.633	184.633	
追加距離	50400.000	50448.366	50483.719	50519.072	50450.000	50455.540	50461.080	50466.620	50500.000	50505.540	50511.080	50516.620	50522.160	50527.700	50533.240	50538.780	50544.320	50549.860	
区間距離	0.000	3.719	1.300	1.300	0.450	0.450	0.450	0.450	22.587	2.419	0.450	0.450	0.450	25.157	0.450	0.450	20.624	50550.000	
測点	No. 1008	1008-4	1008-1	1008-2	No. 1009	1009-1	1009-2	1009-3	No. 1010	1010-1	1010-2	1010-3	1010-4	1010-5	1010-6	No. 1011	1011-1	1011-2	1011-3

地形図
作成
年月
平成
12
年
3
月
調整
年月
平成
年
月
6