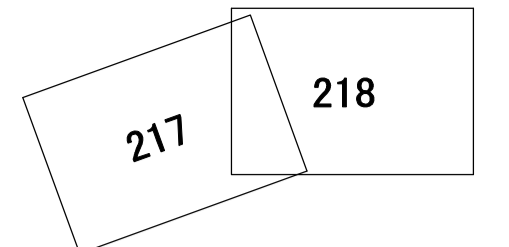
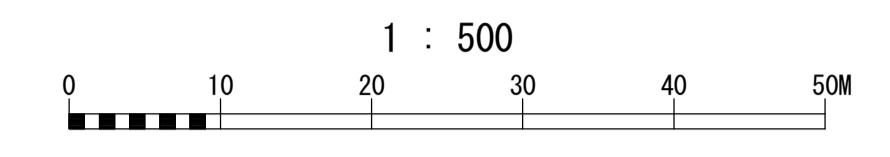


相模川流域下水道台帳

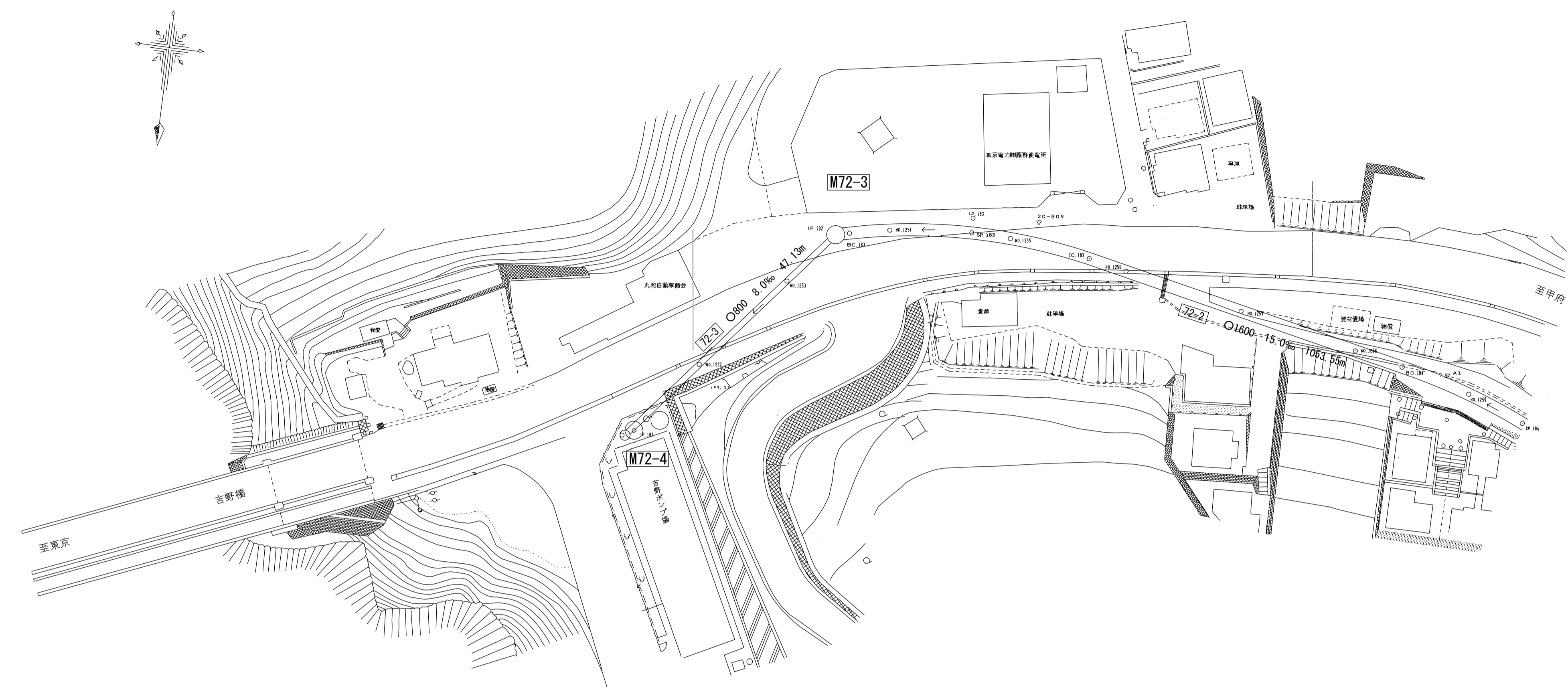
施設平面縦断図 (図面番号 217)



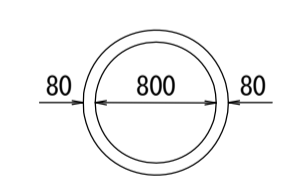
幹線名 左岸幹線



財産区分コード	大分類	中分類	小分類	整理番号
GA	管渠施設	管渠	第 72-2 72-3 工区	174

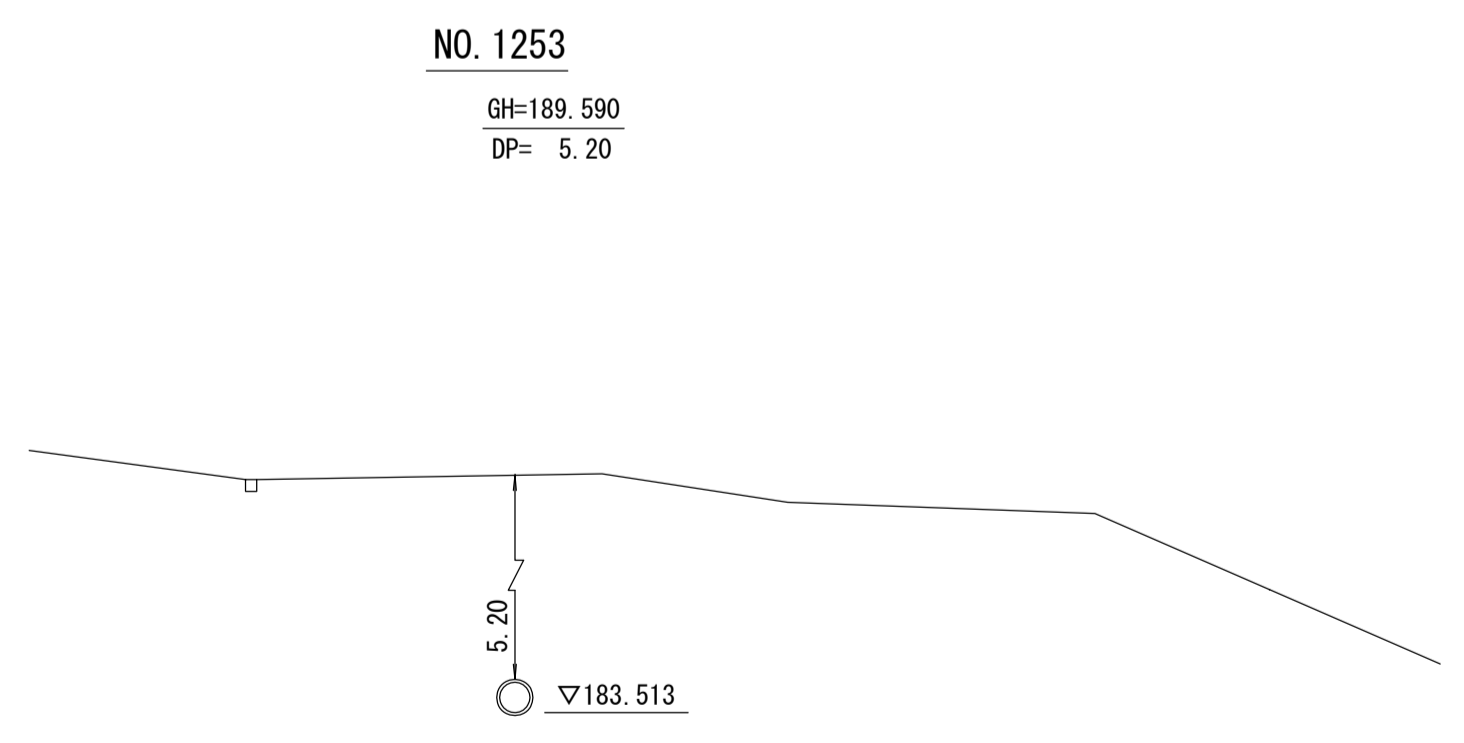


管渠構造図 S=1:50

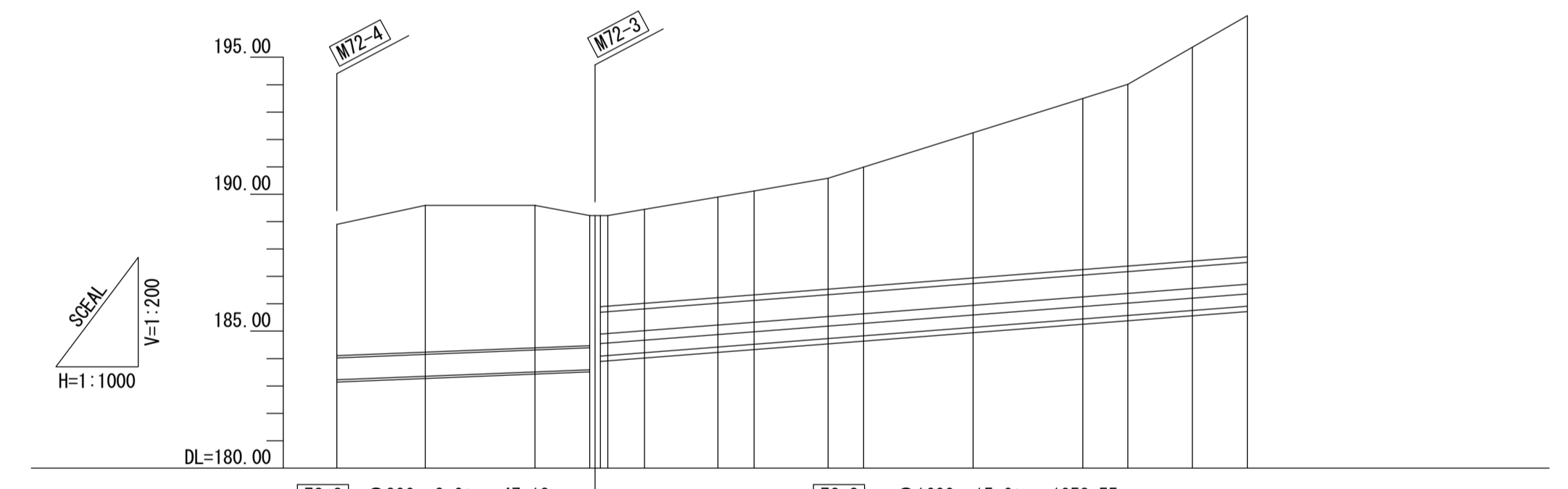


鋼製セグメント

横断面図 S=1:200



点名	X座標	Y座標
NO.1252	-43069.306	-60334.375
NO.1253	-43084.699	-60347.037
BC.183	-43093.795	-60356.318
NO.1254	-43095.113	-60362.868
SP.183	-43096.309	-60376.324
NO.1255	-43096.152	-60382.766
EC.183	-43094.442	-60396.106
NO.1256	-43093.104	-60402.367
NO.1257	-43088.908	-60422.003
NO.1259	-43079.964	-60460.973
BC.184	-43083.034	-60449.496
JP.181	-43036.238	-60323.627
TP.182	-43093.273	-60354.088
TP.183	-43098.722	-60376.288

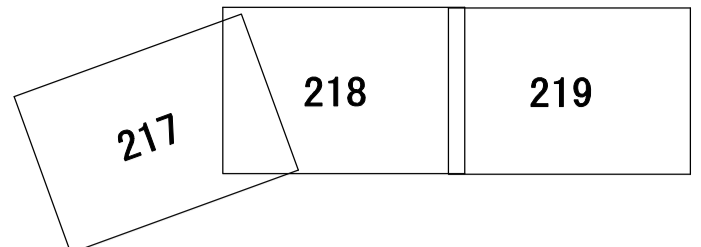


施工区	72-3 工区 L=45.330m				72-2 工区 L=1050.950m							
	借(13) 国道20号線											
占用区間	借(13) 国道20号線				借(13) 町道 藤野吉野線							
管渠築造	A				B							
土盛り	4.800	6.000	5.200	4.740	4.100	4.480	4.800	5.750	6.710	7.090	8.280	9.280
地盤高	188.900	189.590	189.590	189.220	189.900	190.120	190.580	192.240	193.500	194.010	195.370	196.520
管底高	183.224	183.353	183.513	183.601	184.450	184.549	184.752	185.149	185.449	185.572	185.749	185.900
追加距離	56460.765	56476.905	56496.905	56507.895	56530.325	56536.905	56550.435	56576.905	56596.905	56605.115	56616.905	56626.935
区間距離	0.000	16.140	20.000	10.990	6.690	13.420	6.590	13.530	6.470	20.000	20.000	8.210
測点	IP.181	NO.1252	NO.1253	BC.183	NO.1254	SP.183	NO.1255	EC.183	NO.1256	NO.1257	NO.1258	BC.184
												NO.1259
												SP.184

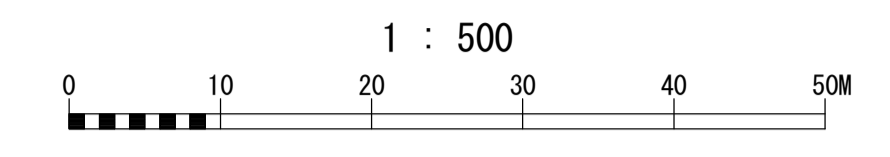
地形図
作成
年月
平成
14
年
2
月
調整
年月
平成
年
月
ページ
6

相模川流域下水道台帳

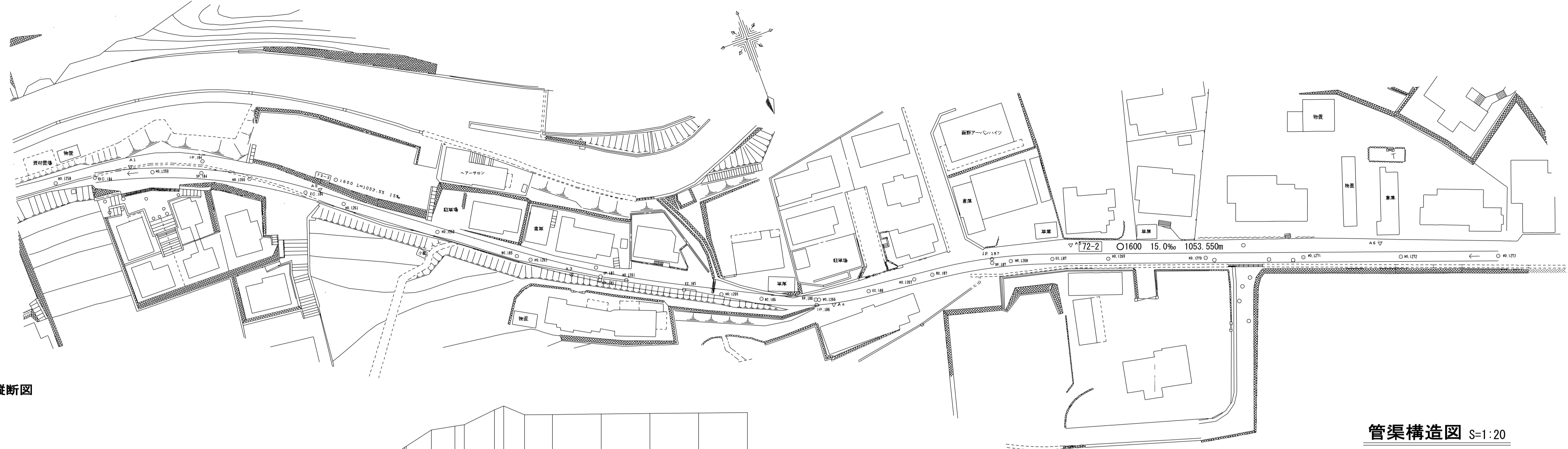
施設平面縦断図 (図面番号 218)



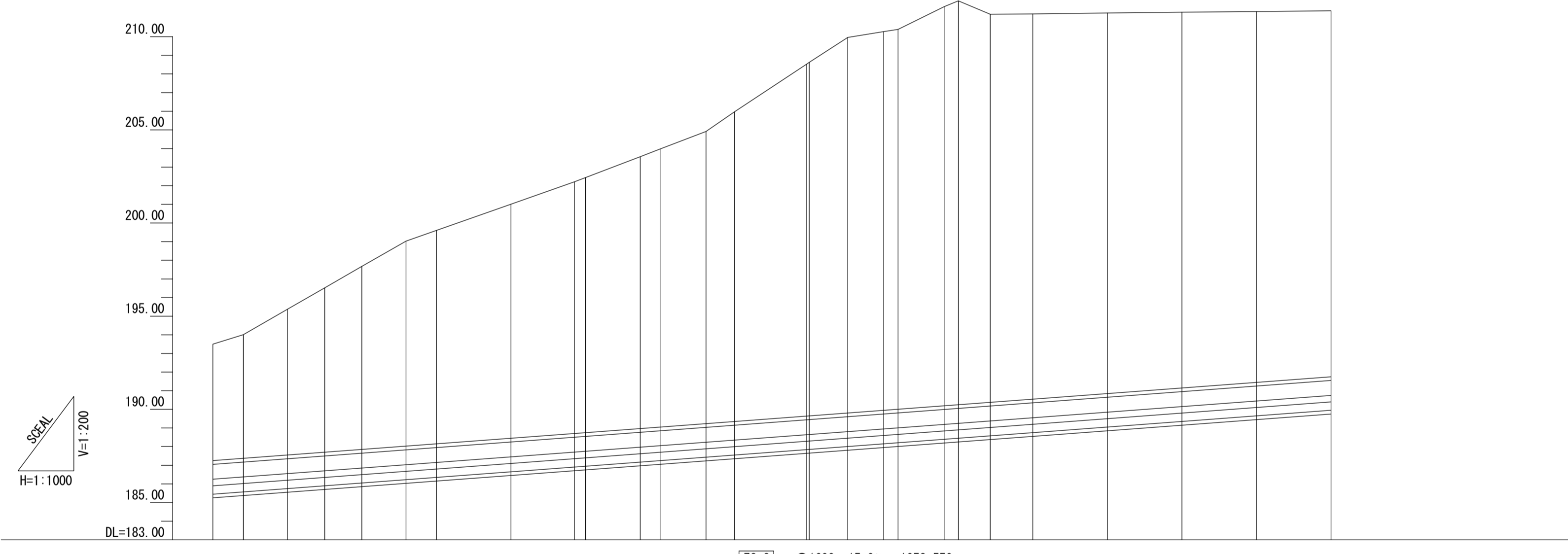
幹線名 左岸幹線



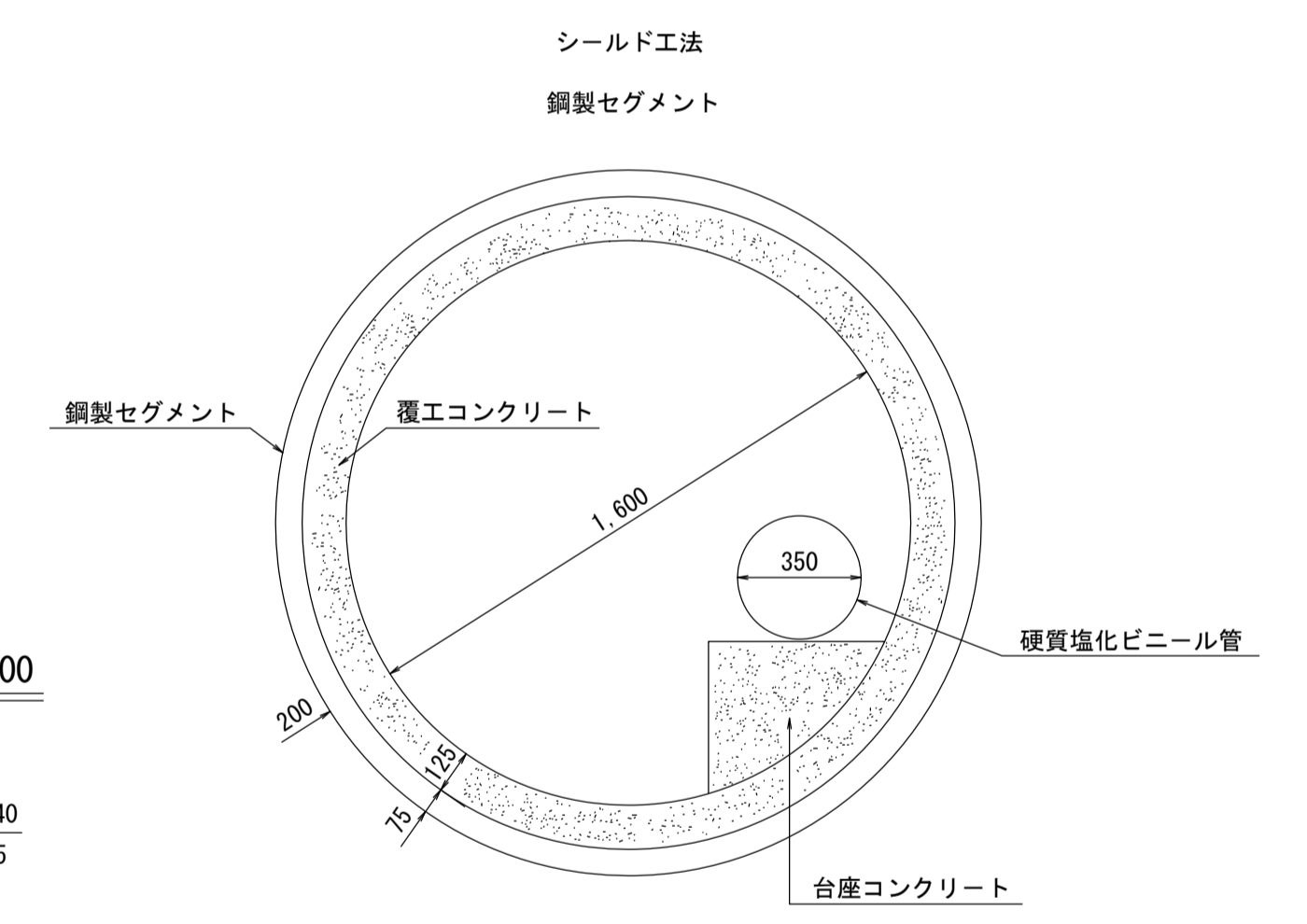
財産区分コード	大分類	中分類	小分類	整理番号
GA	管渠施設	管渠	第 72-2 工区	175



縦断図

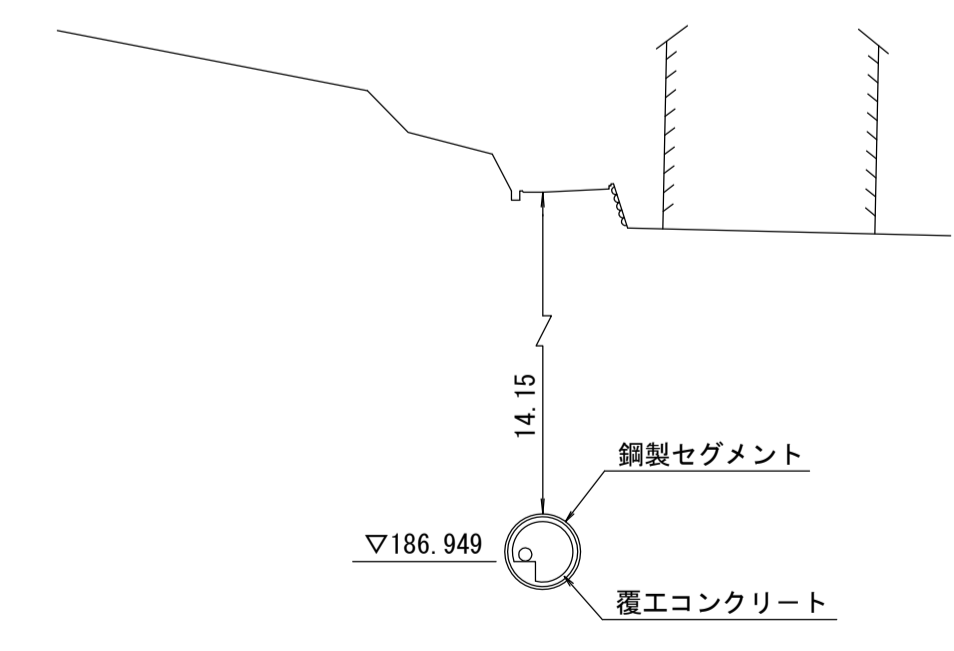


管渠構造図 S=1:20



横断図 S=1:200

NO. 1263
GH=202.440
DP= 14.15



施工工区	72-2 工区 L=1050.950m																										
占用区間	借 (3) 町道 藤野吉野線																										
B 管渠築造	B																										
土被り	6.71	7.09	8.28	9.28	10.28	11.46	11.91	13.02	13.95	14.15	15.05	15.38	16.13	17.08	18.08	19.35	20.61	20.78	20.84	21.07	21.08	21.13	20.88	20.62	20.36	20.10	
地盤高	193.500	194.010	195.370	196.520	197.670	199.030	199.800	201.010	202.240	202.440	203.560	203.970	204.910	205.970	207.100	208.520	209.960	210.270	210.390	211.510	211.920	211.200	211.220	211.270	211.310	211.350	211.390
管底高	185.449	185.572	185.749	185.900	186.049	186.227	186.350	186.650	186.905	186.940	187.169	187.249	187.434	187.549	187.673	187.839	188.004	188.149	188.207	188.383	188.450	188.578	188.749	188.849	188.949	189.049	189.149
追加距離	56596.905	56605.115	56616.905	56626.935	56636.905	56648.765	56656.905	56676.905	56688.905	56698.905	56711.965	56716.905	56729.205	56736.905	56745.885	56756.905	56767.245	56776.905	56790.745	56793.065	56796.905	56805.465	56816.905	56836.905	56856.905	56876.905	56896.905
区間距離	20.000	8.210	11.790	10.030	9.970	11.860	8.140	20.000	17.000	2.970	14.660	5.340	12.300	7.700	8.280	11.030	10.340	9.660	3.840	12.960	3.800	8.560	11.440	20.000	20.000	20.000	
測点	NO.1258	BC.184	NO.1259	SP.184	NO.1260	EC.184	NO.1261	NO.1262	BC.185	NO.1263	SP.185	NO.1264	EC.185	NO.1265	BC.186	NO.1266	EC.186	NO.1267	BC.187	SP.187	NO.1268	EC.187	NO.1269	NO.1270	NO.1271	NO.1272	NO.1273

点名	X座標	Y座標
NO.1259	-43079.964	-60460.973
SP.184	-43076.203	-60470.312
NO.1260	-43071.730	-60479.142
EC.184	-43065.122	-60488.929
NO.1261	-43060.235	-60495.473
NO.1262	-43048.141	-60511.486
BC.185	-43037.871	-60525.072
NO.1263	-43036.161	-60527.416
SP.185	-43027.957	-60539.650
NO.1264	-43025.411	-60544.978
EC.185	-43019.391	-60554.767
NO.1265	-43015.899	-60561.668
BC.186	-43012.165	-60569.047
SP.186	-43008.110	-60579.396
NO.1266	-43007.900	-60580.060
EC.186	-43005.985	-60590.181
NO.1267	-43004.997	-60599.786
BC.187	-43004.604	-60603.624
SP.187	-43002.584	-60615.970
NO.1268	-43001.637	-60619.657
EC.187	-42999.069	-60627.812
NO.1269	-42995.158	-60638.563
NO.1270	-42988.321	-60657.358
NO.1271	-42981.494	-60676.153
NO.1272	-42974.647	-60694.948
NO.1274	-42960.973	-60732.538
IP.184	-43078.440	-60471.328
IP.185	-43027.288	-60539.276
IP.186	-43007.062	-60579.201
IP.187	-43003.389	-60616.156

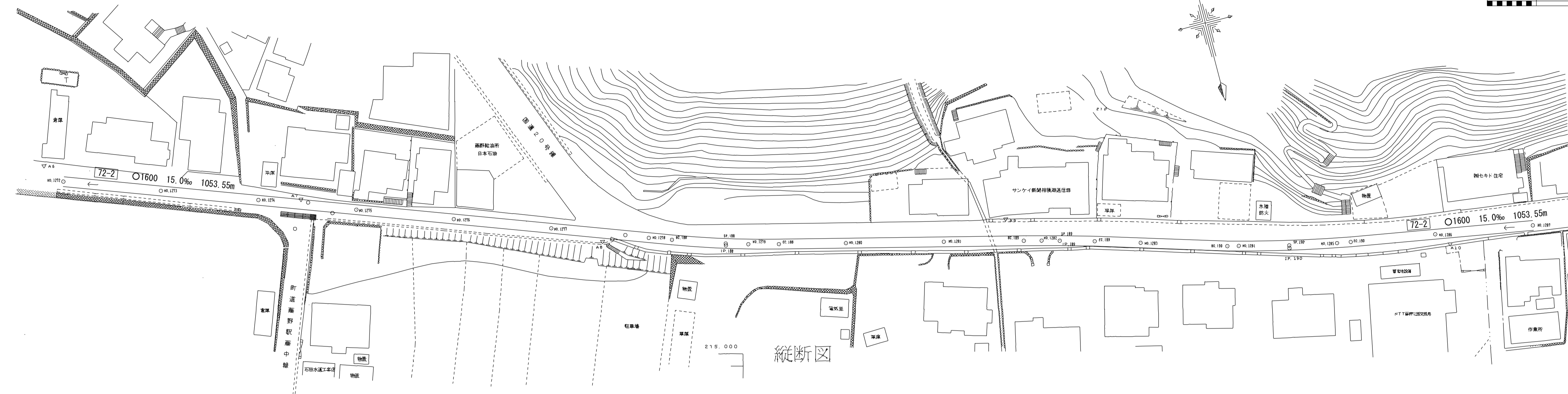
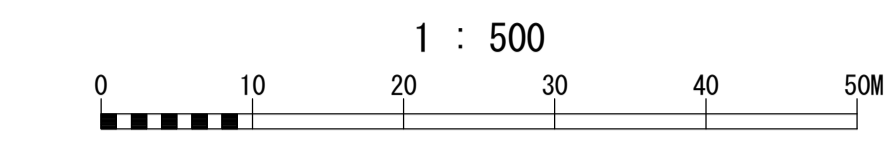
地形図
作成
年月
平成
14
年
2
月
調整
年月
平成
年
月
ページ
7

相模川流域下水道台帳

施設平面縦断図 (図面番号 219)

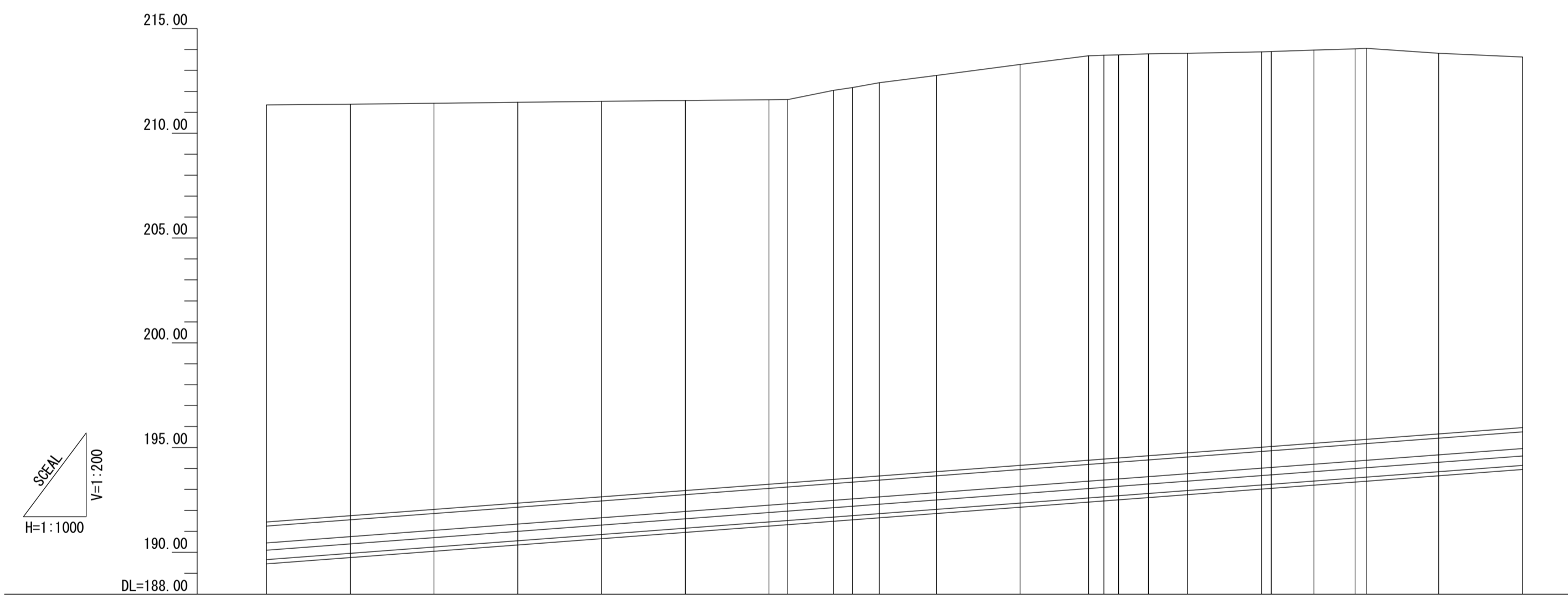
財産区分コード	大分類	中分類	小分類	整理番号
GA	管渠施設	管渠	第 72-2 工区	175

幹線名 左岸幹線



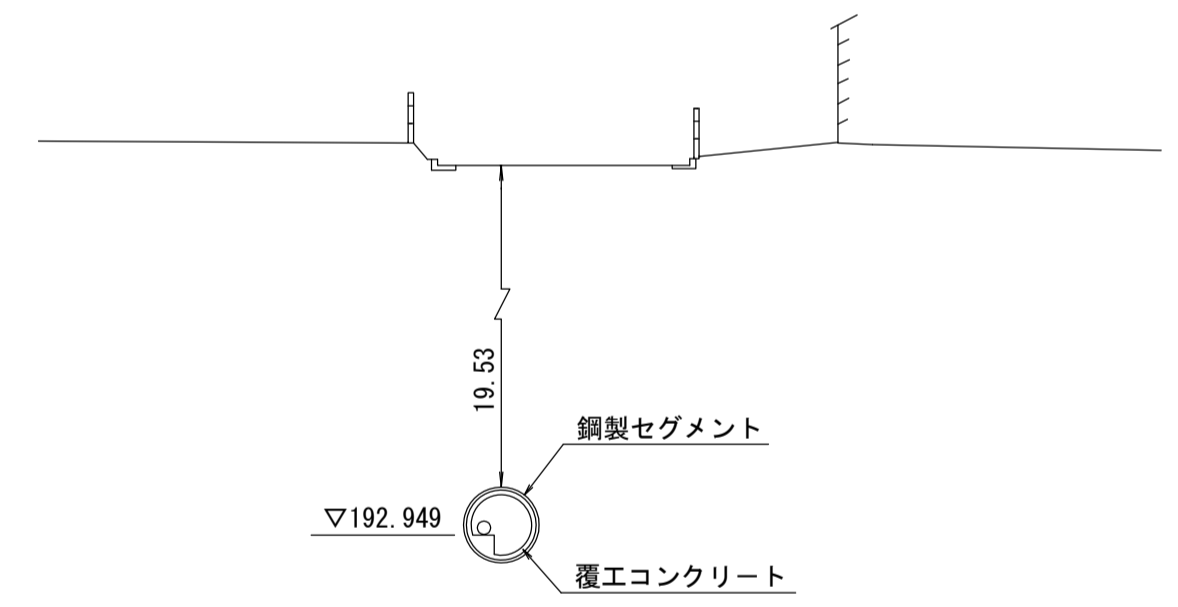
縦断図

縦断図



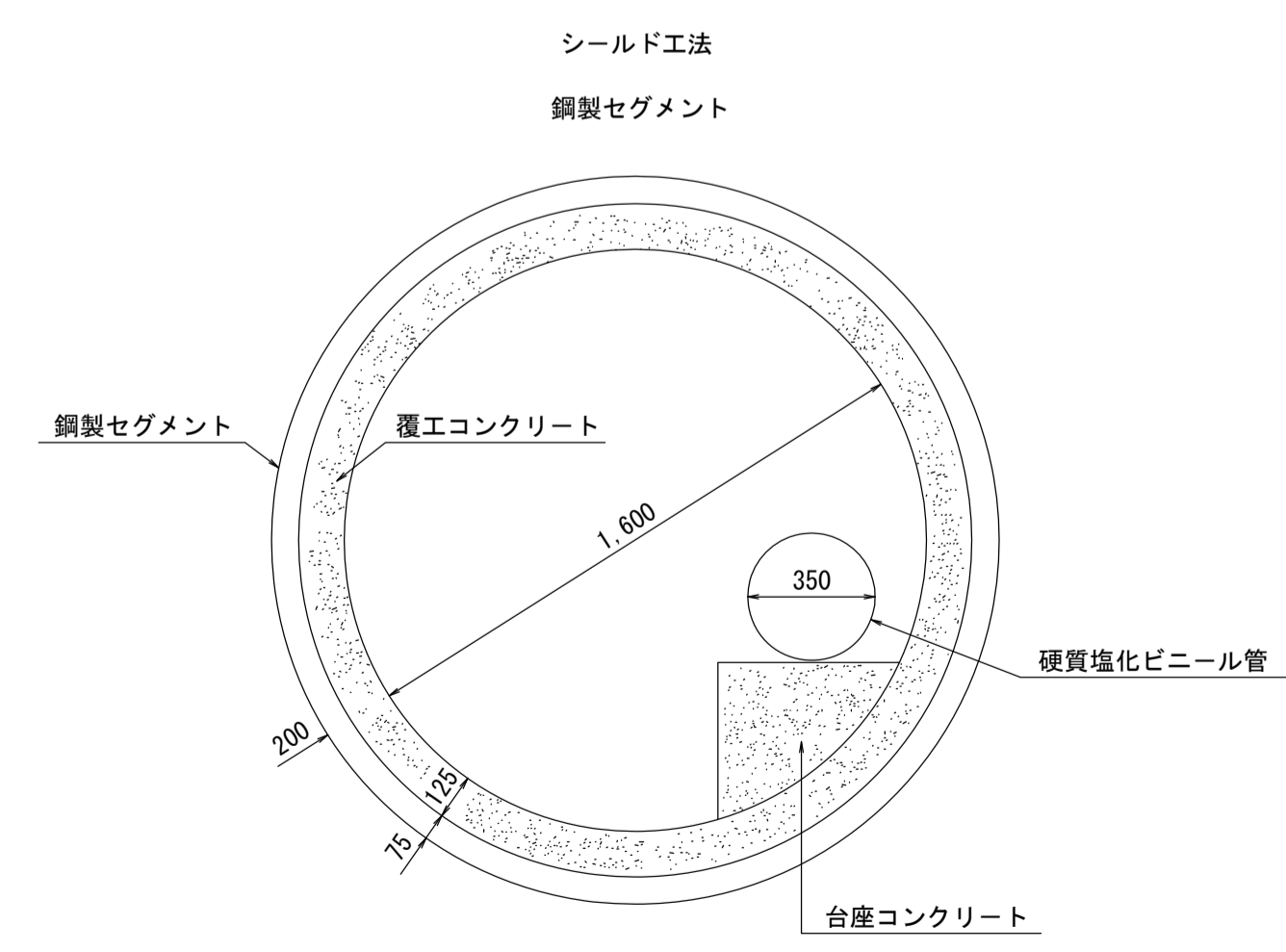
横断図 S=1:200

NO. 1283
GH=213.820
DP= 19.53



点名	X座標	Y座標
NO.1274	-42960.973	-60732.538
NO.1275	-42954.136	-60751.333
NO.1276	-42947.299	-60770.128
NO.1277	-42940.462	-60788.923
NO.1278	-42933.625	-60807.718
BC.188	-42932.002	-60812.179
SP.188	-42928.521	-60822.693
NO.1279	-42927.275	-60827.049
EC.188	-42925.716	-60833.071
NO.1280	-42922.490	-60846.359
NO.1281	-42917.732	-60865.785
BC.189	-42913.864	-60881.617
NO.1282	-42912.945	-60885.126
SP.189	-42912.089	-60888.719
EC.189	-42910.123	-60895.601
NO.1283	-42907.654	-60904.547
BC.190	-42902.378	-60921.512
NO.1284	-42901.840	-60923.776
SP.190	-42899.361	-60933.761
NO.1285	-42897.356	-60943.380
EC.190	-42896.854	-60946.105
NO.1286	-42894.052	-60963.166
NO.1287	-42890.809	-60982.917
IP.188	-42928.167	-60822.546
IP.189	-42912.089	-60868.719
IP.190	-42898.793	-60933.692

管渠構造図 S=1:20



施工区	72-2 工区 L=1050.950m																							
	借(13) 町道 藤野吉野線							借(130) 国道20号線																
占用区間	借(13) 町道 藤野吉野線							借(130) 国道20号線																
管渠築造	B																							
土 被 り	20.380	20.100	19.940	19.590	19.330	19.070	18.810	18.750	19.020	19.090	19.220	19.370	19.590	19.760	19.730	19.880	19.640	19.530	19.370	19.220	19.120	18.630	18.150	
地 盤 高	211.350	211.390	211.430	211.480	211.520	211.560	211.600	211.610	212.050	212.180	212.410	212.760	213.280	213.700	213.720	213.740	213.790	213.820	213.860	213.970	214.030	214.030	213.620	213.640
管 底 高	189.649	189.949	190.249	190.549	190.849	191.149	191.449	191.516	191.680	191.749	191.844	192.050	192.350	192.595	192.649	192.702	192.809	192.949	193.250	193.402	193.550	193.550	193.849	194.149
追 加 距 離	56876.905	56896.905	56916.905	56936.905	56956.905	56976.905	56996.905	57001.985	57012.905	57016.905	57023.235	57036.905	57056.905	57073.265	57076.905	57080.415	57087.565	57096.905	57116.905	57127.985	57138.985	57138.985	57156.905	57176.905
区 間 距 離	20.000	20.000	20.000	20.000	20.000	20.000	4.480	10.920	4.600	6.330	13.670	20.000	16.360	3.640	3.510	7.150	9.340	17.890	10.180	2.820	17.310	20.000		
測 点	NO.1272	NO.1273	NO.1274	NO.1275	NO.1276	NO.1277	NO.1278	BC.188	SP.188	NO.1279	EC.188	NO.1280	NO.1281	BC.189	NO.1282	SP.189	EC.189	NO.1283	BC.1284	SP.190	NO.1285	EC.1286	NO.1287	

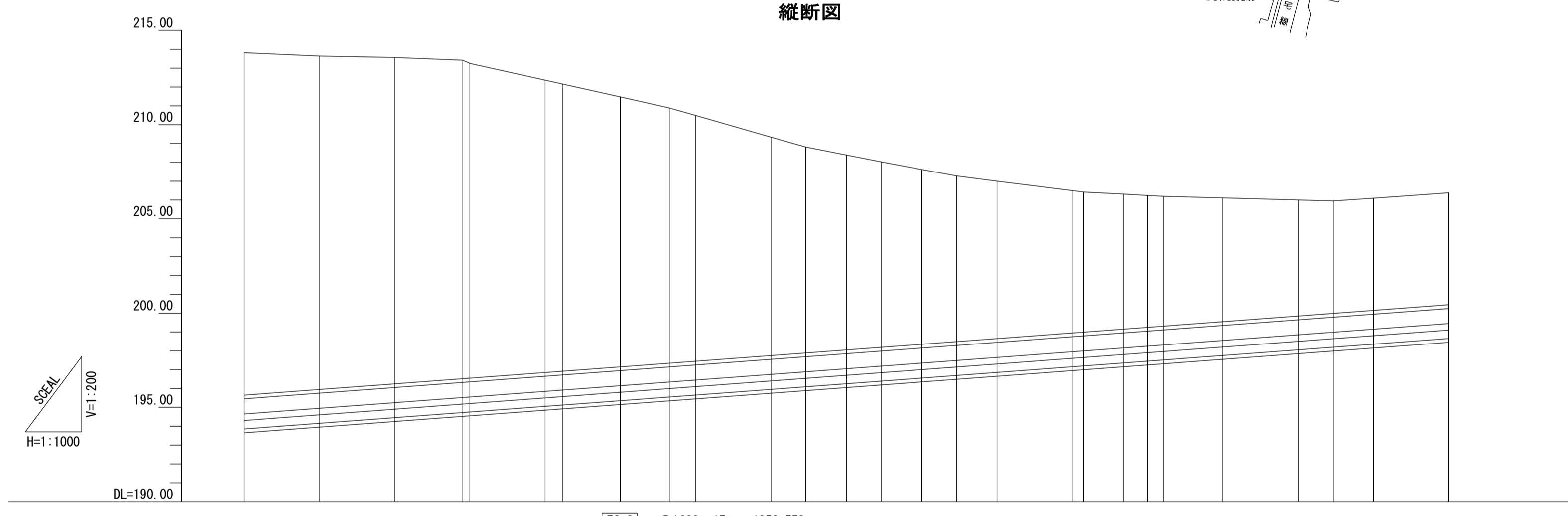
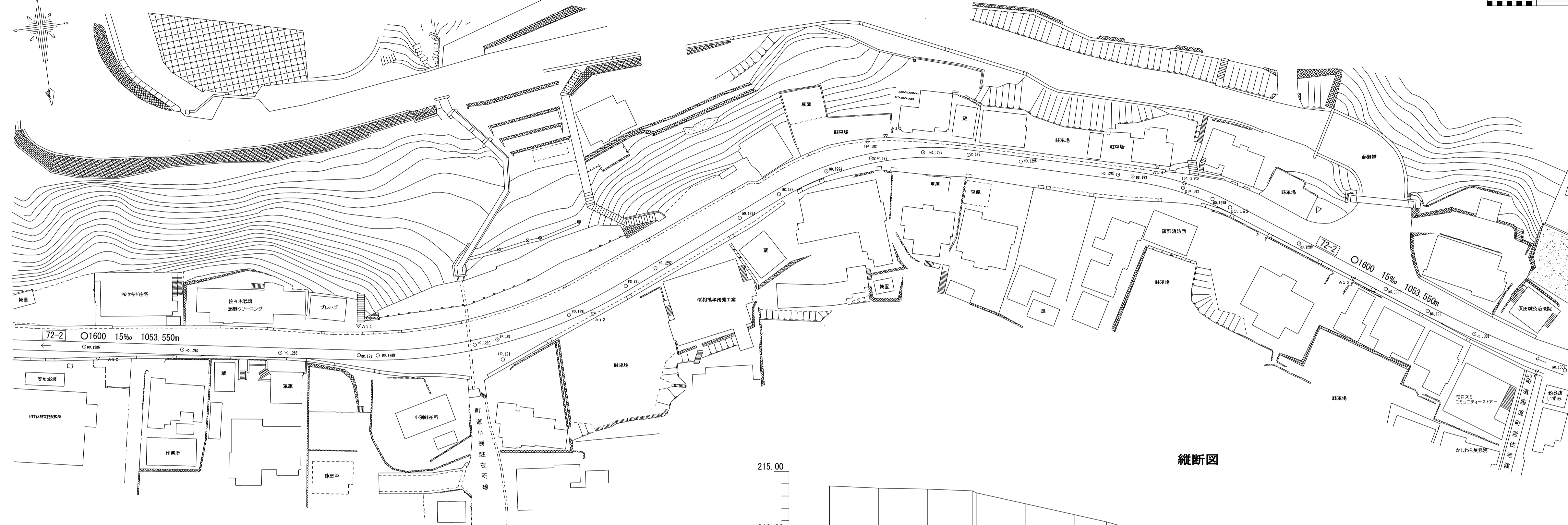
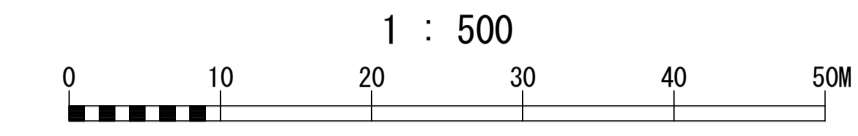
地形図
作成
年月
平成
14
年
2
月
調 整
年 月
平成
年
月
ペ ー
ジ
8

相模川流域下水道台帳

施設平面縦断図 (図面番号 220)

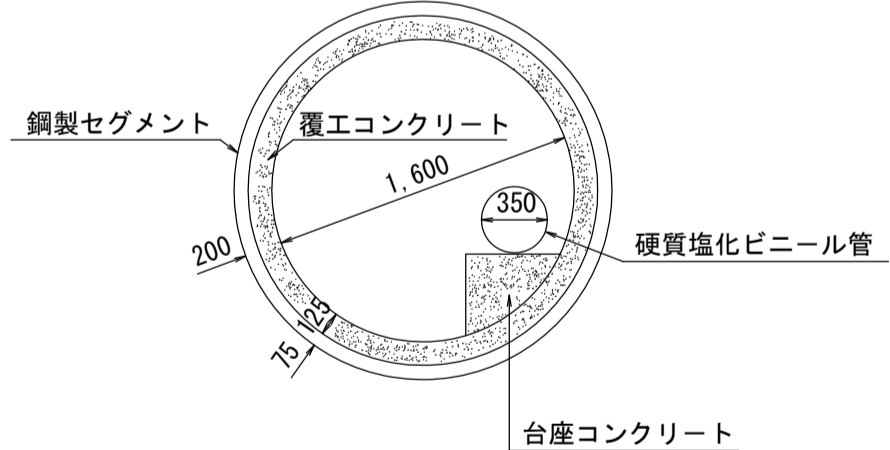
財産区分コード	大分類	中分類	小分類	整理番号
GA	管渠施設	管渠	第 72-2 工区	176

幹線名 左岸幹線



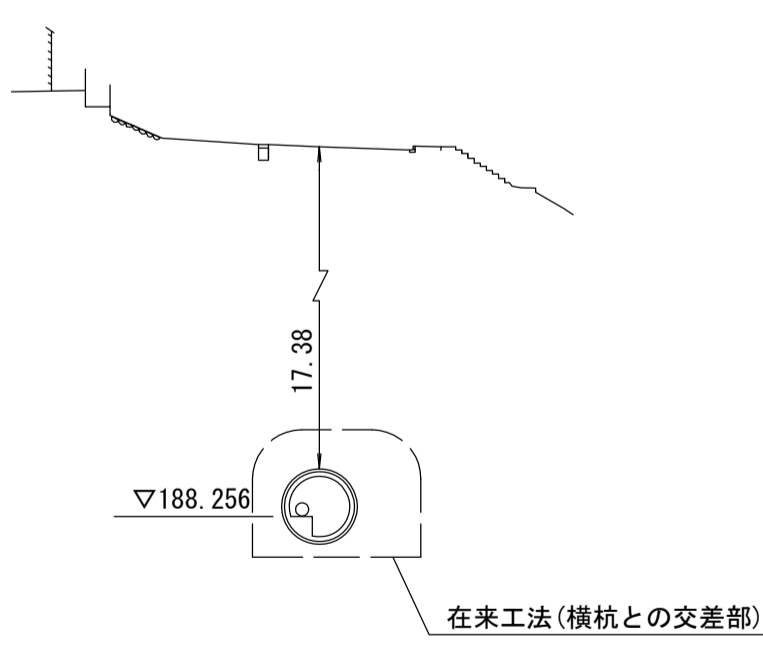
管渠構造図 S=1:40

シールド工法
鋼製セグメント



横断面図 S=1:200

BC. 191
GH=213.420
DP= 17.38



点名	X座標	Y座標
NO.1288	-42887.571	-61002.631
BC.191	-42884.977	-61018.427
NO.1289	-42884.439	-61022.250
NO.1290	-42883.991	-61042.118
SP.191	-42884.461	-61046.849
NO.1291	-42887.509	-61061.967
EC.191	-42891.826	-61074.234
NO.1292	-42894.620	-61080.719
NO.1293	-42902.535	-61099.086
BC.192	-42906.730	-61107.660
NO.1294	-42909.539	-61117.809
SP.192	-42910.940	-61127.162
NO.1295	-42910.743	-61137.873
EC.192	-42909.350	-61146.980
NO.1296	-42906.277	-61157.348
NO.1297	-42901.113	-61176.648
BC.193	-42900.337	-61179.549
SP.193	-42896.706	-61189.444
NO.1298	-42893.664	-61195.097
EC.193	-42891.514	-61198.389
NO.1299	-42882.391	-61211.368
NO.1300	-42870.886	-61227.738
BC.194	-42865.338	-61235.631
NO.1301	-42859.477	-61244.399
IP.191	-42880.293	-61047.399
IP.192	-42914.450	-61126.954
IP.193	-42897.564	-61189.657

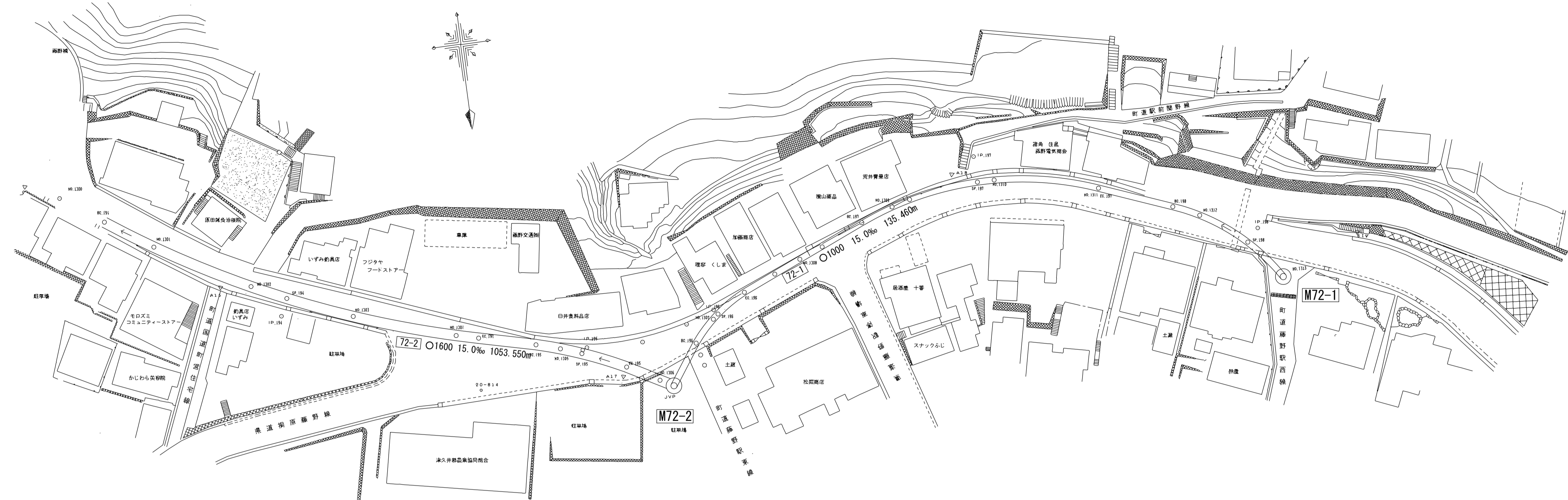
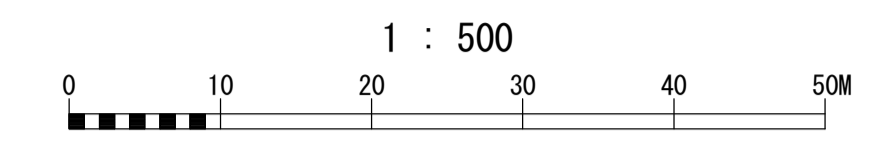
施工工区	72-2 工区 L=1050.950m																											
占用区間	借 (130) 国道20号線																											
管渠築造	B																											
土 被 り	18.630	18.150	17.770	17.580	17.160	15.970	15.700	14.780	14.000	13.500	12.050	11.380	10.790	10.300	9.720	9.220	8.810	8.010	7.890	7.620	7.450	7.340	7.020	6.610	6.420	6.410	6.390	
地 盤 高	213.620	213.640	213.560	213.620	213.250	212.360	212.160	211.470	210.690	210.490	209.340	208.810	208.390	208.030	207.620	207.260	207.000	206.530	206.430	206.320	206.240	206.200	206.100	206.110	206.000	205.950	206.100	206.380
管 底 高	193.849	194.149	194.449	194.691	194.750	195.050	195.118	195.350	195.544	195.649	195.949	196.087	196.250	196.389	196.550	196.689	196.849	197.140	197.194	197.353	197.449	197.511	197.750	198.050	198.190	198.349	198.649	
追加距離	57156.905	57176.905	57196.905	57210.955	57216.905	57236.905	57241.455	57256.905	57269.865	57276.905	57296.905	57306.115	57316.905	57326.155	57336.905	57346.205	57356.905	57376.905	57376.915	57390.465	57396.905	57401.025	57416.905	57436.905	57446.265	57456.905	57476.905	
区間距離	17.310	20.000	20.000	16.150	3.650	20.000	4.550	15.450	12.960	7.040	20.000	9.210	10.790	9.250	10.750	9.300	10.700	20.000	3.010	10.550	6.440	4.120	15.880	20.000	9.360	10.640	20.000	
測 点	NO.1286	NO.1287	NO.1288	BC.191	NO.1289	NO.1290	SP.191	NO.1291	EC.191	NO.1292	NO.1293	BC.192	NO.1294	SP.192	NO.1295	EC.192	NO.1296	BC.193	NO.1297	SP.193	NO.1298	EC.193	NO.1299	NO.1300	BC.194	NO.1301	NO.1302	

相模川流域下水道台帳

施設平面縦断図 (図面番号 221)

財産区分コード	大分類	中分類	小分類	整理番号
GA	管渠施設	管渠	第 72-1 72-2 工区	174

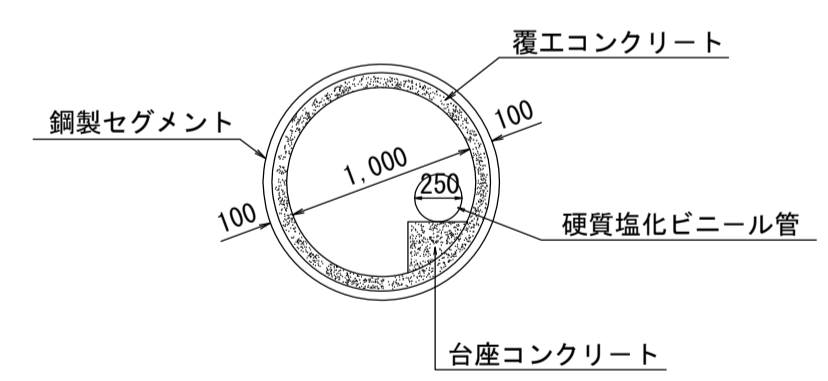
幹線名 左岸幹線



点名	X座標	Y座標
NO.1302	-42849.716	-61261.748
SP.194	-42846.607	-61268.282
NO.1303	-42841.609	-61280.342
NO.1304	-42835.531	-61299.331
EC.194	-42834.471	-61303.509
BC.195	-42831.866	-61314.231
NO.1305	-42830.552	-61318.652
SP.195	-42829.110	-61322.669
EC.195	-42825.481	-61330.773
NO.1306	-42822.199	-61336.767
JVP	-42820.833	-61339.261
BC.196	-42828.354	-61344.502
NO.1307	-42832.406	-61348.300
SP.196	-42833.261	-61349.311
EC.196	-42836.768	-61354.773
NO.1308	-42841.606	-61368.033
BC.197	-42847.031	-61378.657
NO.1309	-42849.235	-61384.703
SP.197	-42851.864	-61401.435
NO.1310	-42851.828	-61404.636
NO.1311	-42847.828	-61424.117
BC.198	-42842.505	-61437.767
NO.1312	-42840.260	-61442.649
SP.198	-42834.047	-61451.046
NO.1313	-42826.572	-61458.944
IP.194	-42843.369	-61266.828
IP.195	-42829.782	-61322.919
IP.196	-42834.172	-61348.556
IP.197	-42856.732	-61401.352
IP.198	-42836.463	-61463.302

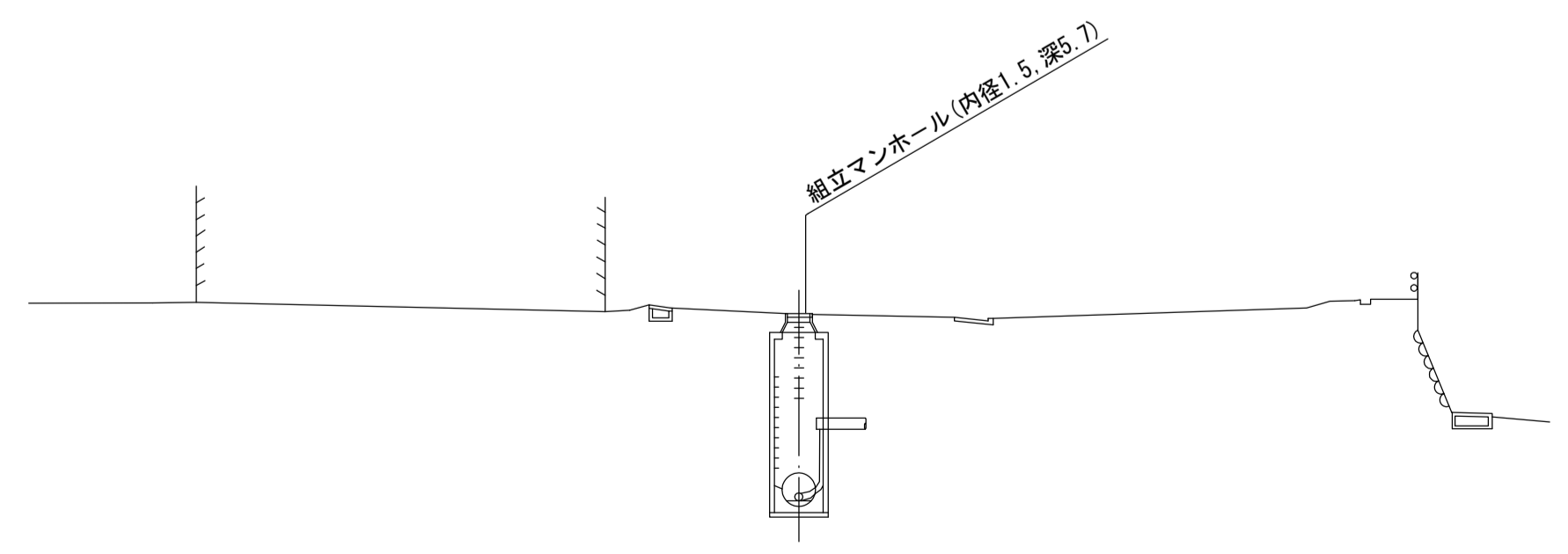
管渠構造図 S=1:40

シールド工法
鋼製セグメント

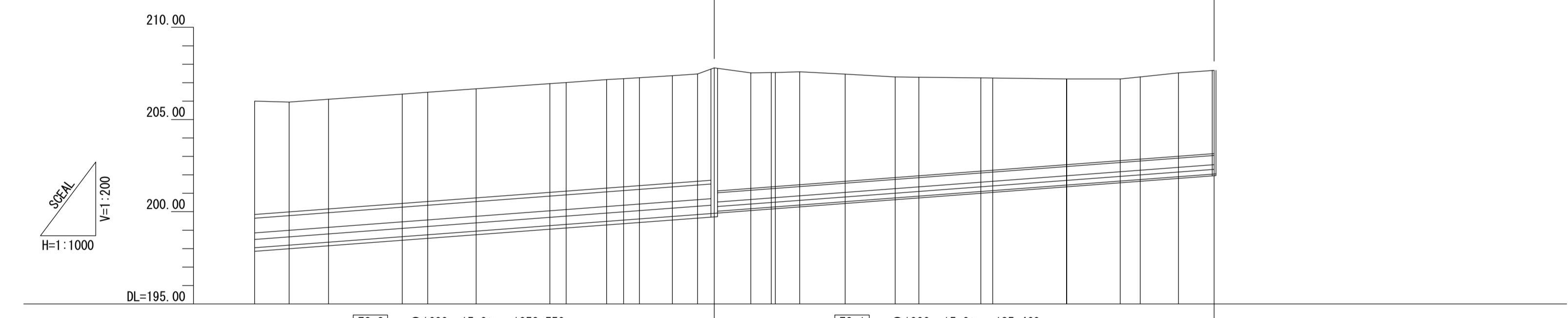


横断面図 S=1:200

NO.1313
GH=207.670
DP= 4.76



- ※1 借(130) 駅周辺整備事業用地
- ※2 借(134) 町道藤野駅東線
- ※3 借(134) 町道藤野駅東線



施工区	72-2 工区 L=1050.950m										72-1 工区 L=133.310m																		
	借(130) 国道20号線										借(133) 国道20号線																		
占用区間	※1										※3																		
管渠築造	B										A																		
土被り	6.610	6.420	6.410	6.390	6.380	6.380	6.360	6.350	6.350	6.350	6.170	6.180	6.290	6.290	6.290	6.290	6.290	6.290	6.290	6.290	6.050	5.700	5.580	5.300	4.890	4.780	4.780	4.760	4.760
地盤高	206.000	205.950	206.100	206.380	206.480	206.670	206.650	207.010	207.170	207.220	207.220	207.270	207.380	207.470	207.800	207.530	207.550	207.550	207.550	207.550	207.460	207.310	207.290	207.260	207.200	207.310	207.390	207.530	207.670
管底高	198.050	198.190	198.349	198.649	198.752	198.949	199.249	199.315	199.480	199.549	199.747	199.747	199.747	199.849	200.017	200.166	200.298	200.385	200.385	200.385	200.549	200.752	200.849	201.102	201.461	201.667	201.749	201.904	202.049
追加距離	57436.905	57446.265	57456.905	57476.905	57483.785	57496.905	57516.905	57521.315	57532.275	57536.905	57541.175	57550.085	57556.905	57561.445	57571.345	57579.895	57584.065	57584.065	57584.065	57584.065	57596.905	57610.445	57616.905	57633.725	57659.065	57671.455	57676.905	57687.245	57696.905
区間距離	20.000	9.360	10.640	20.000	6.880	13.120	20.000	4.410	10.960	4.630	4.270	8.910	6.820	4.540	9.900	8.970	6.830	6.830	6.830	12.300	13.540	6.460	16.820	20.000	14.450	5.450	10.340	9.660	
測点	NO.1300	BC.194	NO.1301	NO.1302	SP.194	NO.1303	NO.1304	EC.194	BC.195	NO.1305	SP.195	EC.195	NO.1306	JVP	BC.196	BC.197	EC.196	NO.1308	BC.197	NO.1309	SP.197	NO.1310	EC.197	BC.198	NO.1312	SP.198	NO.1313		