

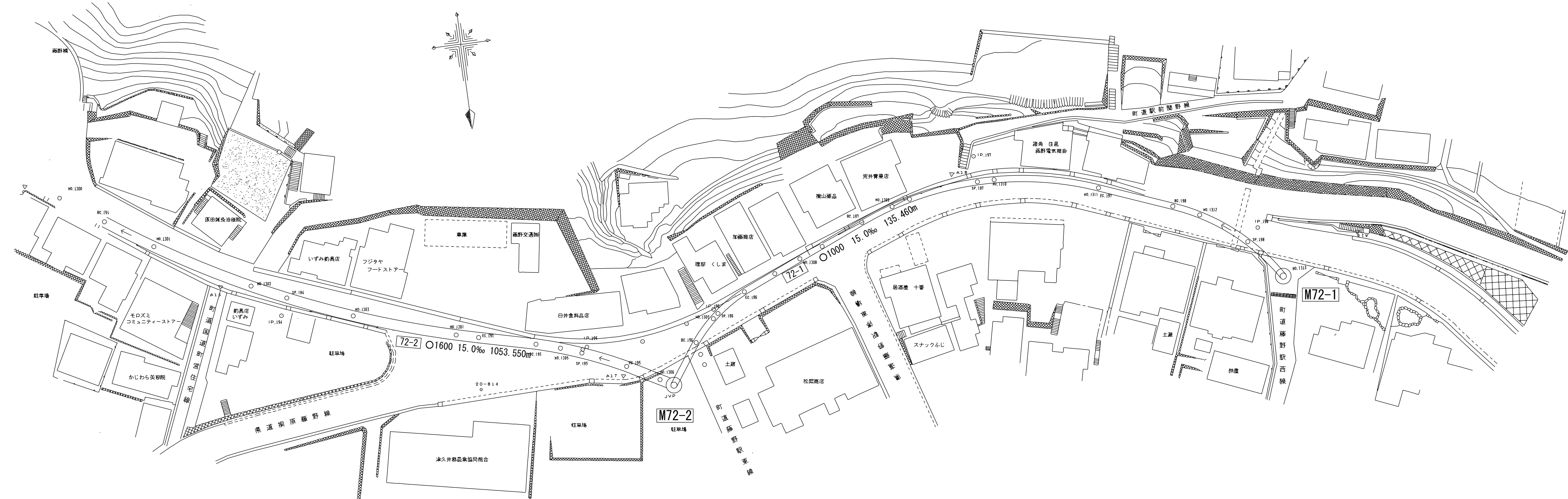
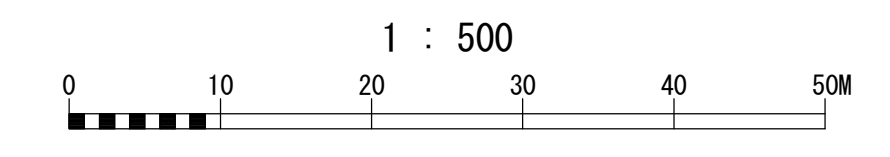
相模川流域下水道台帳

施設平面縦断図 (図面番号 221)

220 | 221 |

財産区分コード	大分類	中分類	小分類	整理番号
GA	管渠施設	管渠	第 72-1 72-2 工区	174

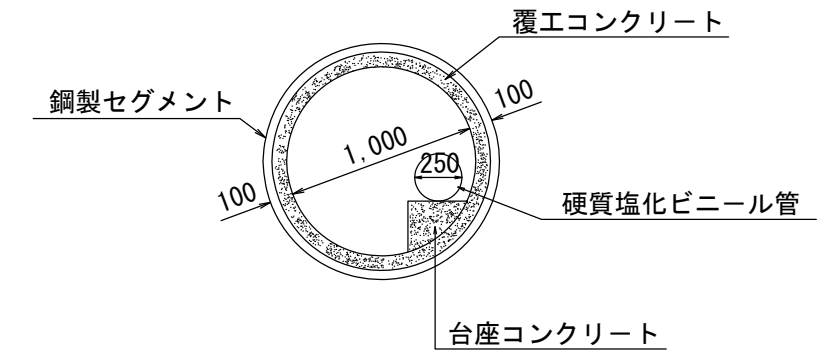
幹線名 左岸幹線



点名	X座標	Y座標
NO.1302	-42849.716	-61261.748
SP.194	-42846.607	-61268.282
NO.1303	-42841.609	-61280.342
NO.1304	-42835.531	-61299.331
EC.194	-42834.471	-61303.509
BC.195	-42831.866	-61314.231
NO.1305	-42830.552	-61318.652
SP.195	-42829.110	-61322.669
EC.195	-42825.481	-61330.773
NO.1306	-42822.199	-61336.767
JVP	-42820.833	-61339.261
BC.196	-42828.354	-61344.502
NO.1307	-42832.406	-61348.300
SP.196	-42833.261	-61349.311
EC.196	-42836.768	-61354.773
NO.1308	-42841.606	-61368.033
BC.197	-42847.031	-61378.657
NO.1309	-42849.235	-61384.703
SP.197	-42851.864	-61401.435
NO.1310	-42851.828	-61404.636
NO.1311	-42847.828	-61424.117
BC.198	-42842.505	-61437.767
NO.1312	-42840.260	-61442.649
SP.198	-42834.047	-61451.046
NO.1313	-42826.572	-61458.944
IP.194	-42843.369	-61266.828
IP.195	-42829.782	-61322.919
IP.196	-42834.172	-61348.556
IP.197	-42856.732	-61401.352
IP.198	-42836.463	-61463.302

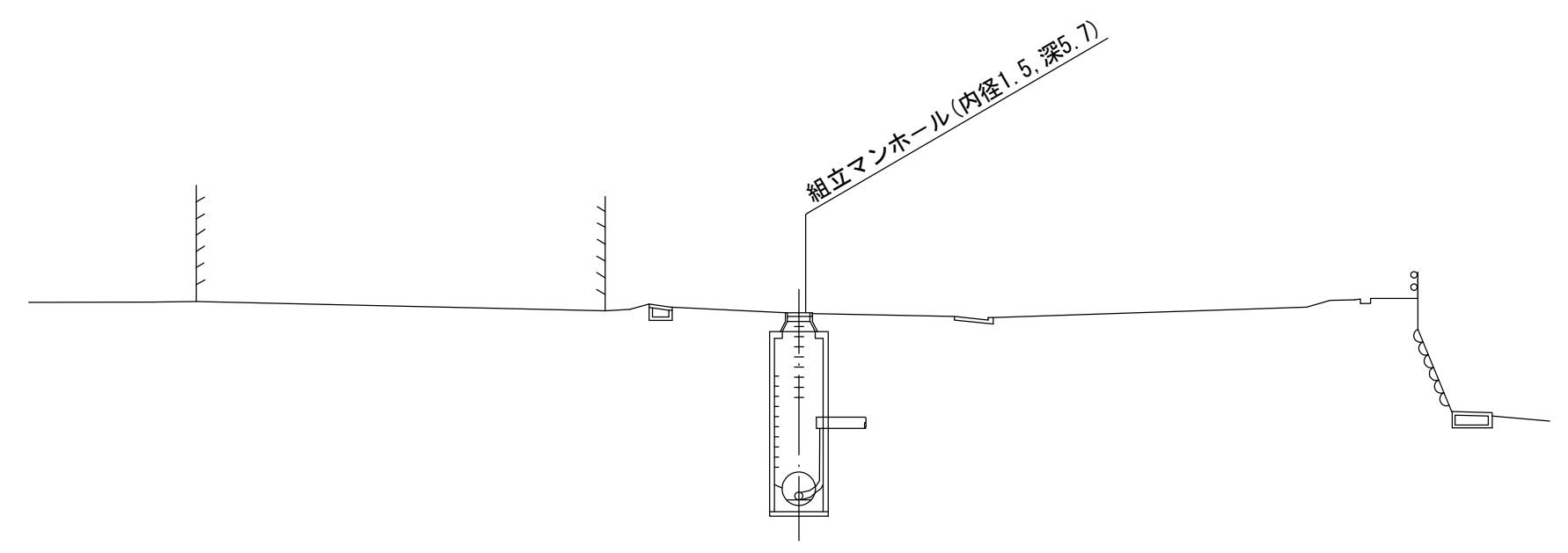
管渠構造図 S=1:40

シールド工法
鋼製セグメント

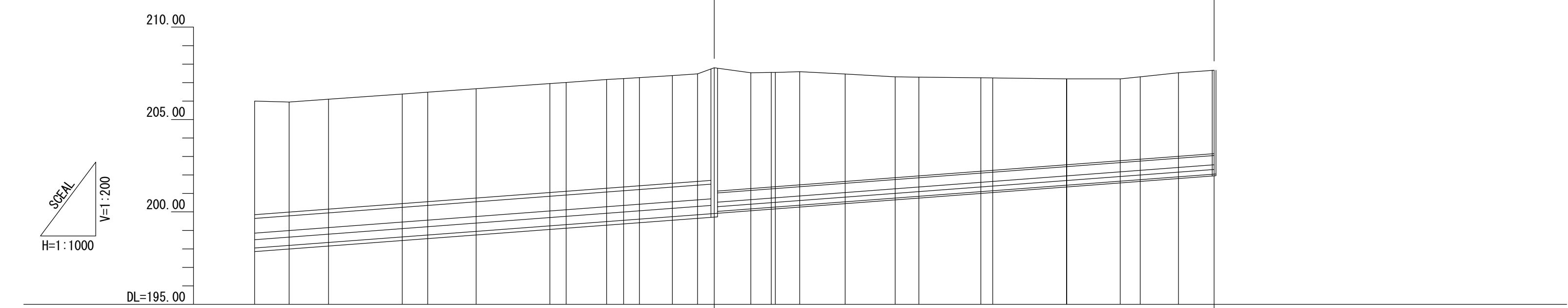


横断面図 S=1:200

NO.1313
GH=207.670
DP= 4.76



- ※1 借(130) 駅周辺整備事業用地
- ※2 借(134) 町道藤野駅東線
- ※3 借(134) 町道藤野駅東線



施工区	72-2 工区 L=1050.950m										72-1 工区 L=133.310m																		
	借(130) 国道20号線										借(133) 国道20号線																		
占用区間	※1										※3																		
管渠築造	B										A																		
土被り	6.610	6.420	6.410	6.390	6.380	6.380	6.360	6.350	6.350	6.350	6.170	6.180	6.290	6.290	6.290	6.290	6.290	6.290	6.290	6.290	6.050	5.700	5.580	5.300	4.890	4.780	4.780	4.760	4.760
地盤高	206.000	205.950	206.100	206.380	206.480	206.670	206.650	207.010	207.170	207.220	207.170	207.220	207.380	207.470	207.800	207.530	207.550	207.550	207.550	207.550	207.460	207.310	207.290	207.260	207.200	207.310	207.390	207.530	207.670
管底高	198.050	198.190	198.349	198.649	198.752	198.949	199.249	199.315	199.480	199.549	199.549	199.747	199.747	199.849	200.017	200.166	200.288	200.288	200.288	200.288	200.549	200.752	200.849	201.102	201.461	201.667	201.749	201.904	202.049
追加距離	57436.905	57446.265	57456.905	57476.905	57483.785	57496.905	57516.905	57521.315	57532.275	57536.905	57536.905	57541.175	57550.085	57556.905	57561.445	57571.345	57574.895	57574.895	57574.895	57574.895	57596.905	57610.445	57616.905	57633.725	57659.065	57671.455	57676.905	57687.245	57696.905
区間距離	20.000	9.360	10.640	20.000	6.880	13.120	20.000	4.410	10.960	4.630	4.270	8.910	6.820	4.540	9.900	5.950	6.630	6.630	6.630	12.300	13.540	6.460	16.820	20.000	14.450	5.450	10.340	9.660	
測点	NO.1300	BC.194	NO.1301	NO.1302	SP.194	NO.1303	NO.1304	EC.194	BC.195	NO.1305	SP.195	EC.195	NO.1306	JVP	BC.196	BC.197	EC.196	NO.1308	BC.197	NO.1309	SP.197	NO.1310	EC.197	BC.198	NO.1312	SP.198	NO.1313		

地形図
作成
年月
平成
14
年
2
月
調整
年月
平成
年
月
ページ
10