

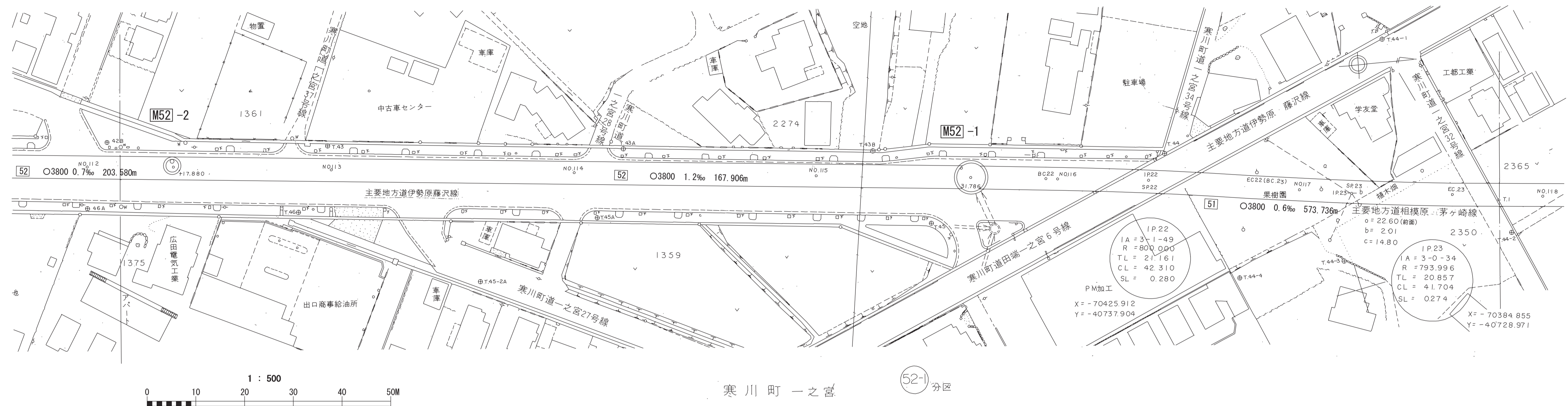
相模川流域下水道台帳

施設平面縦断図 (図面番号 20)

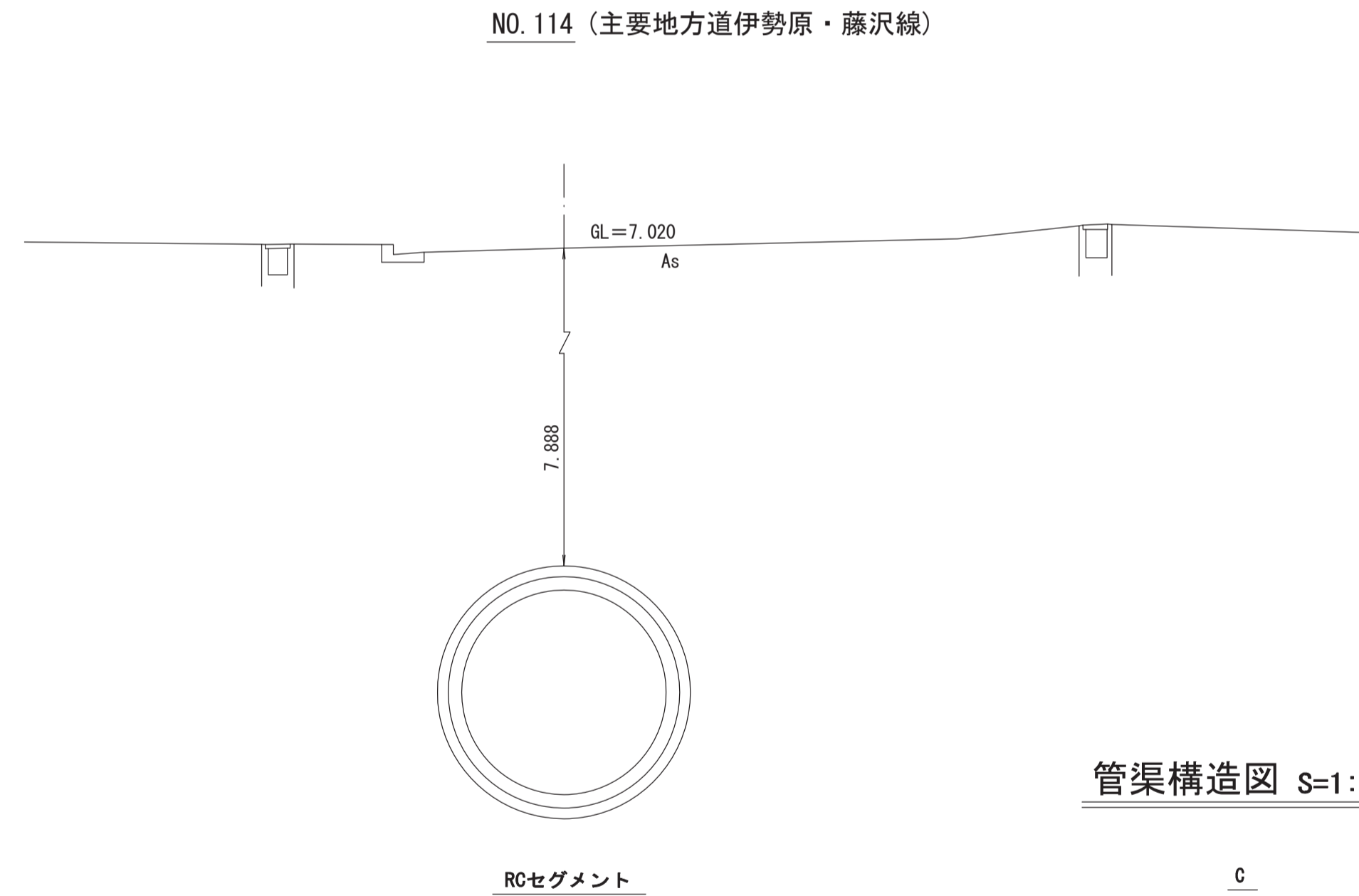
19	20	21
----	----	----

財産区分コード	大分類	中分類	小分類	整理番号
GA	管渠施設	管渠	第52-2工区 第51-2工区	8,9

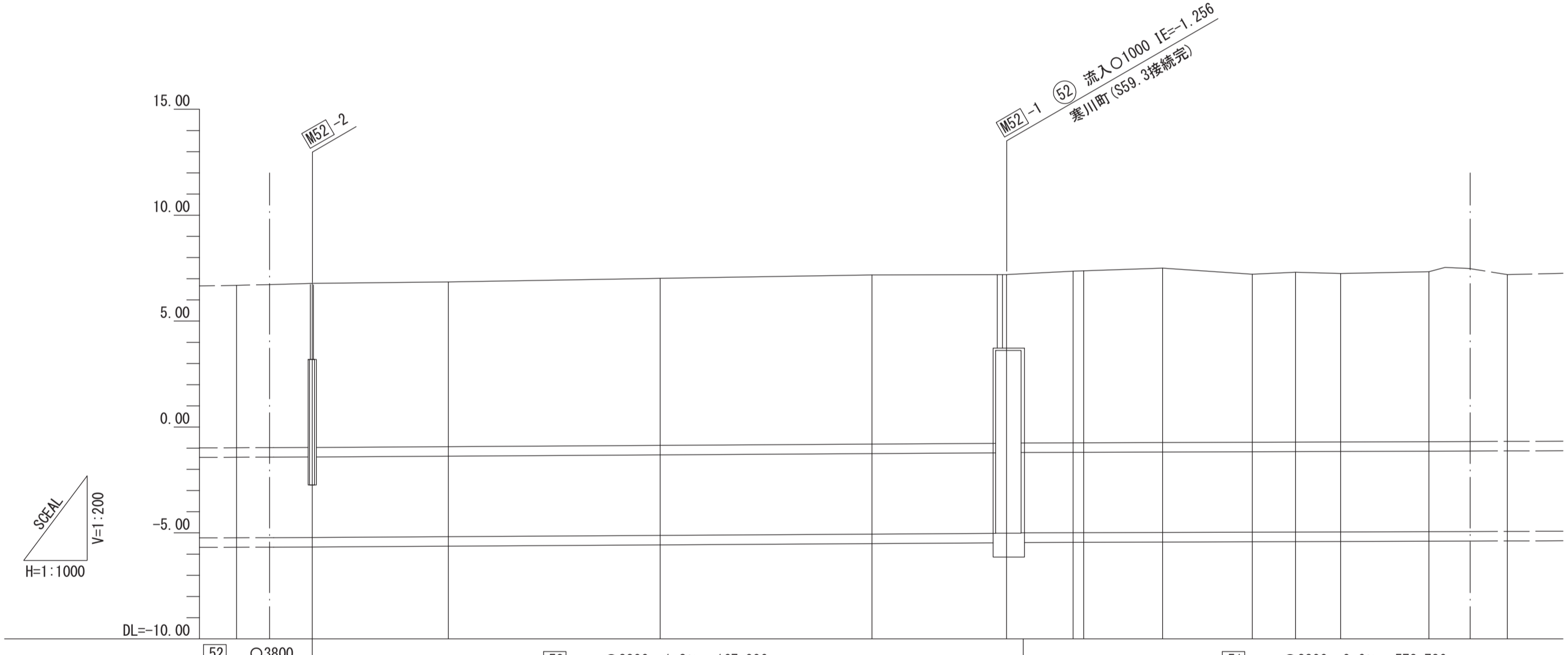
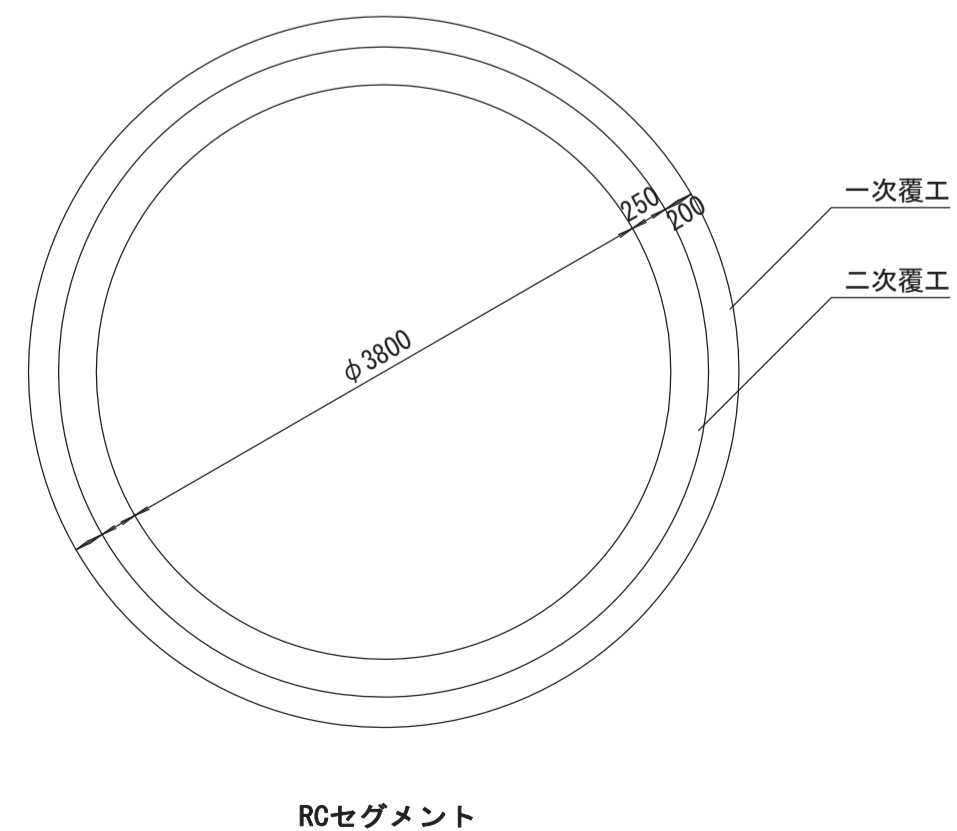
幹線名 左岸幹線



横断面 S=1:100



管渠構造図 S=1:50



測点	52工区 900.552m				51-2工区 737.192m						
	NO.112	+17.880	NO.113	NO.114	NO.115	+31.786	BC.22 NO.116	SP.22	NO.118		
施工区	52工区 900.552m				51-2工区 737.192m						
占用区間	③主要地方道伊勢原・藤沢線				③主要地方道相模原・茅ヶ崎線						
管渠築造	③主要地方道伊勢原・藤沢線				C						
土被り	7.664	7.774	7.888	7.984	8.128	8.158	8.257	7.955	8.045	7.903	
地盤高	6.686	6.778	6.846	7.020	7.176	7.200	7.361	7.216	7.306	7.200	
管底高	-5.228	-5.216	-5.178	-5.118	-5.508	-5.020	-4.990	-4.964	-4.958	-4.928	
追加距離	5000.000	5617.880	5650.000	5700.000	5750.000	5781.786	5797.482	5839.802	5860.000	5900.000	
区間距離	50.000	17.880	32.120	50.000	50.000	31.786	15.706	21.155	10.198	18.494	
測点	NO.112	+17.880	NO.113	NO.114	NO.115	+31.786	BC.22 NO.116	SP.22	EC.22 (BC.23)	NO.117	NO.118

地形図
作成
年月
昭和
54
年
3
月
調整
年月
平成
元年
3
月
ページ
27

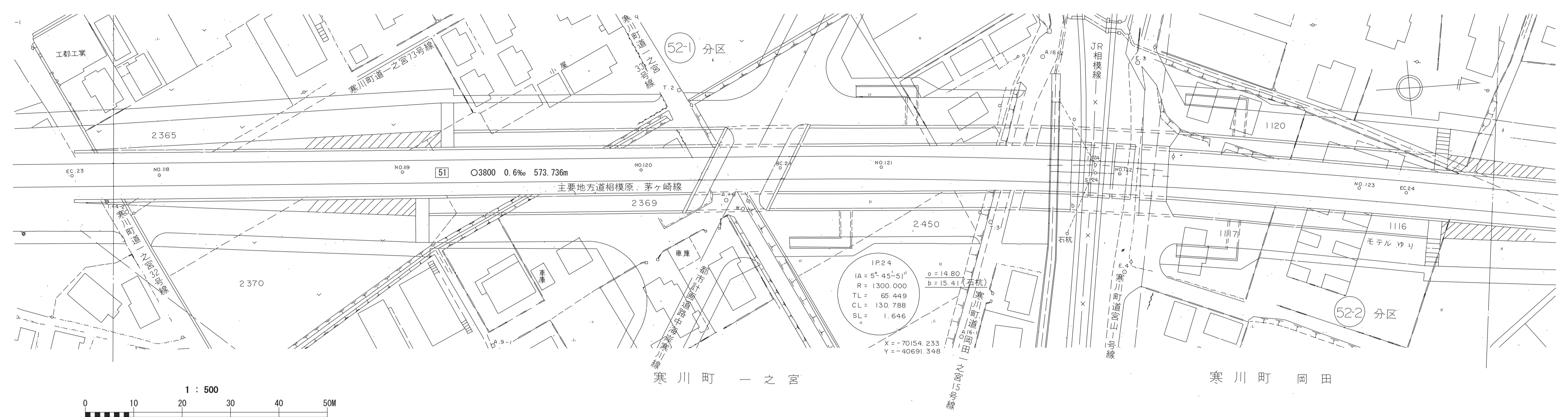
相模川流域下水道台帳

施設平面縦断図 (図面番号 21)

20	21	22
----	----	----

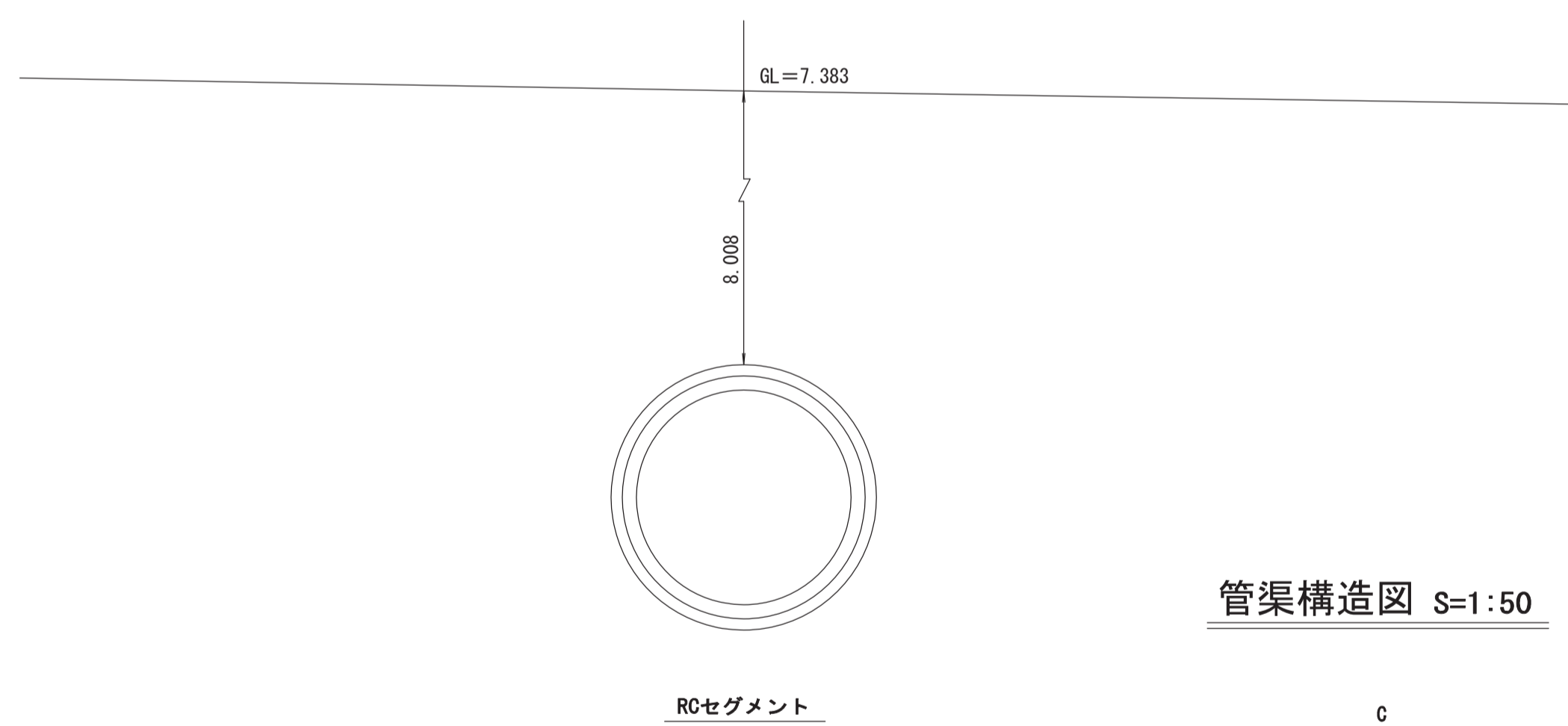
財産区分コード	大分類	中分類	小分類	整理番号
GA	管渠施設	管渠	第51-2工区	9

幹線名 左岸幹線

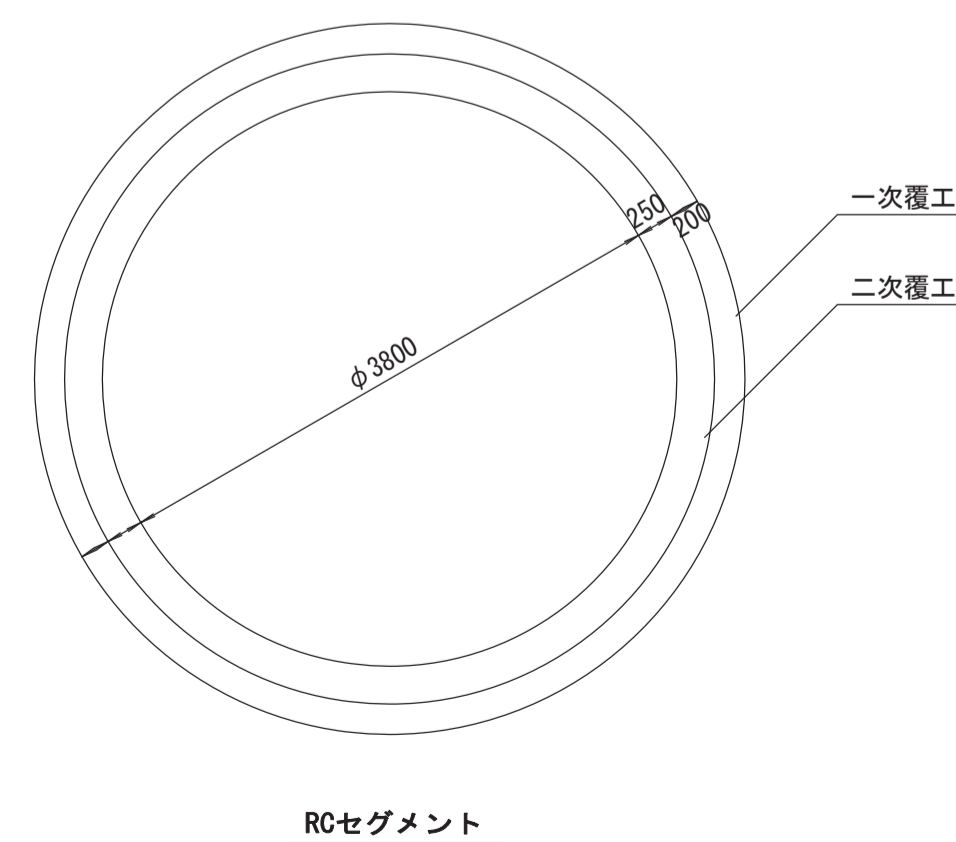


横断図 S=1:100

BC. 24 (主要地方道相模原・茅ヶ崎線)



管渠構造図 S=1:50



施工工区	51-2 工区 737.192m									
占用区間	③ 主要地方道相模原・茅ヶ崎線									
管渠築造	C									
土 被 り	8.045	7.903	8.072	7.839	8.008	8.364	8.687	8.467	9.012	9.007
地 盤 高	7.331	7.200	7.399	7.196	7.383	7.752	8.102	7.885	8.460	8.461
管 底 高	-4.939	-4.928	-4.888	-4.888	-4.850	-4.837	-4.810	-4.807	-4.777	-4.771
追加距離	5881.506	5900.000	5950.000	6000.000	6028.871	6050.000	6094.265	6100.000	6150.000	6159.659
区間距離	20.852	18.494	50.000	50.000	28.871	21.129	44.265	5.735	50.000	9.659
測 点	EC. 23	NO. 118	NO. 119	NO. 120	BC. 24	NO. 121	SP. 24	NO. 122	NO. 123	EC. 24

地形図
作成
年月
昭和
54
年
3
月
調 整
年 月
平成
元 年
3
月
ページ
28

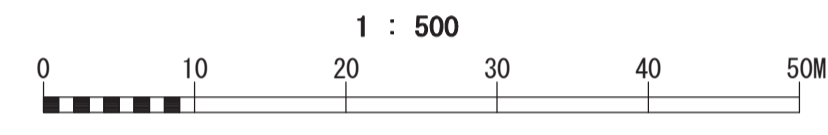
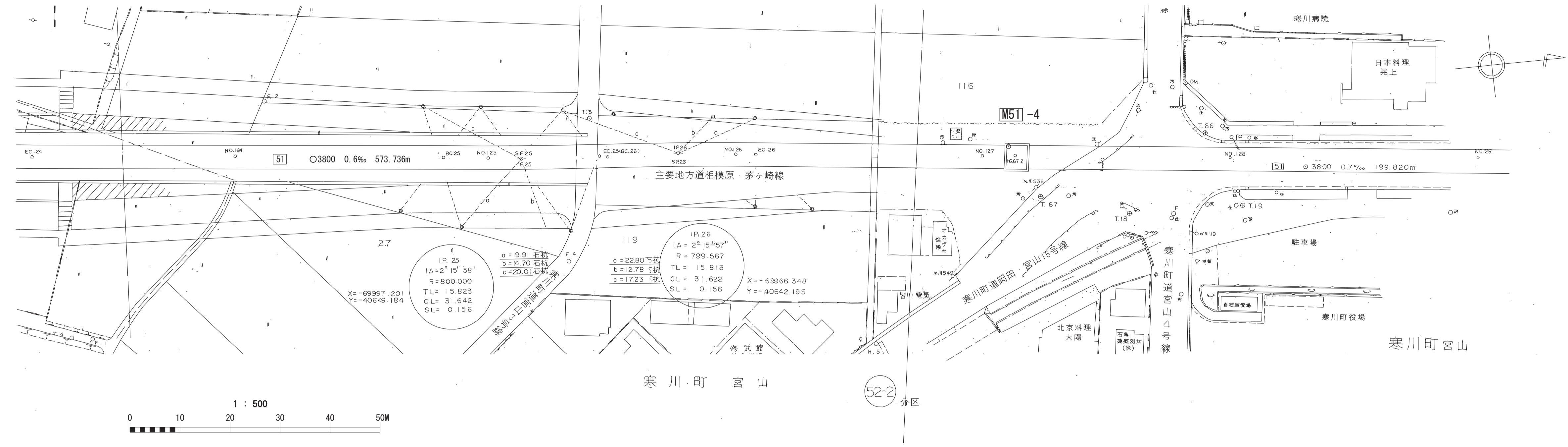
相模川流域下水道台帳

施設平面縦断図 (図面番号 22)

21	22	23
----	----	----

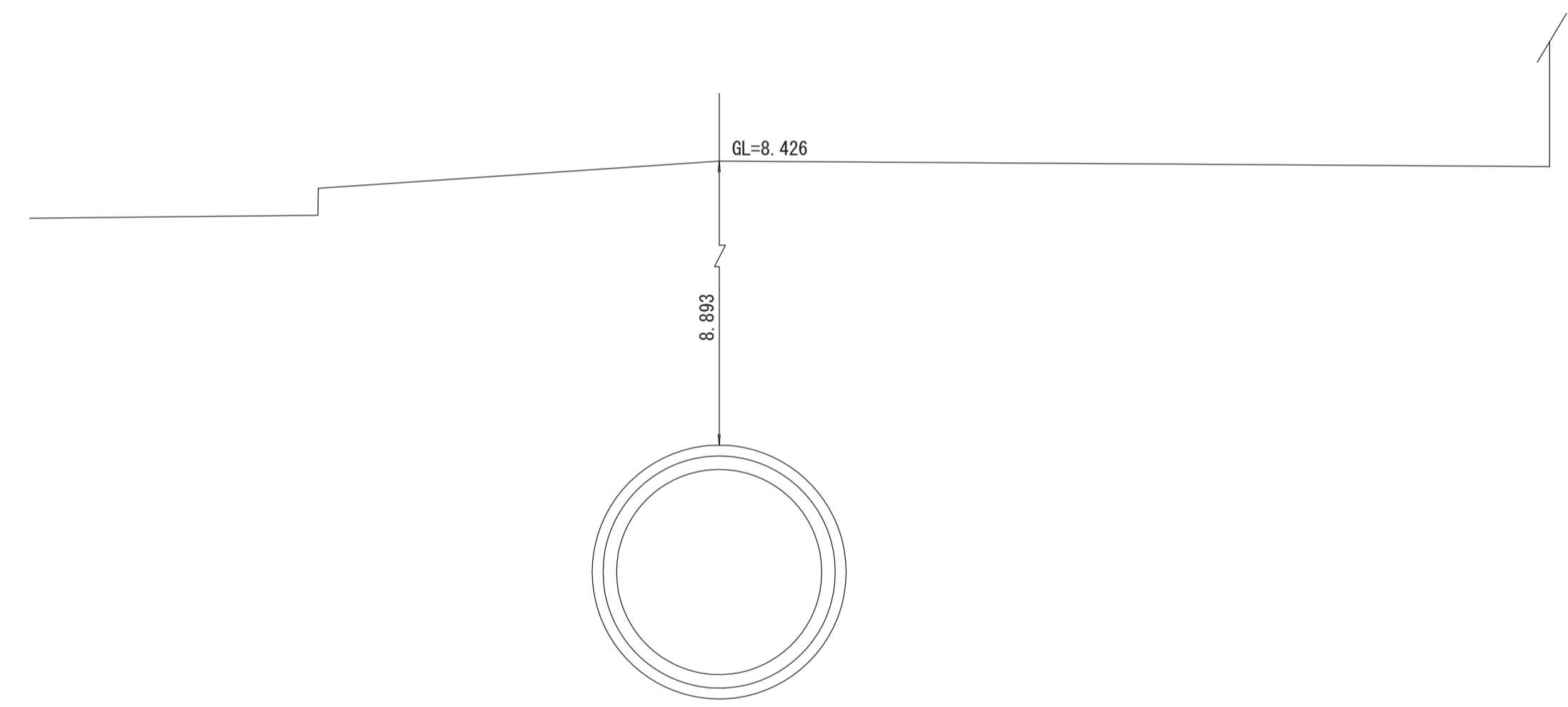
財産区分コード	大分類	中分類	小分類	整理番号
GA	管渠施設	管渠	第51-2工区	9

幹線名 左岸幹線



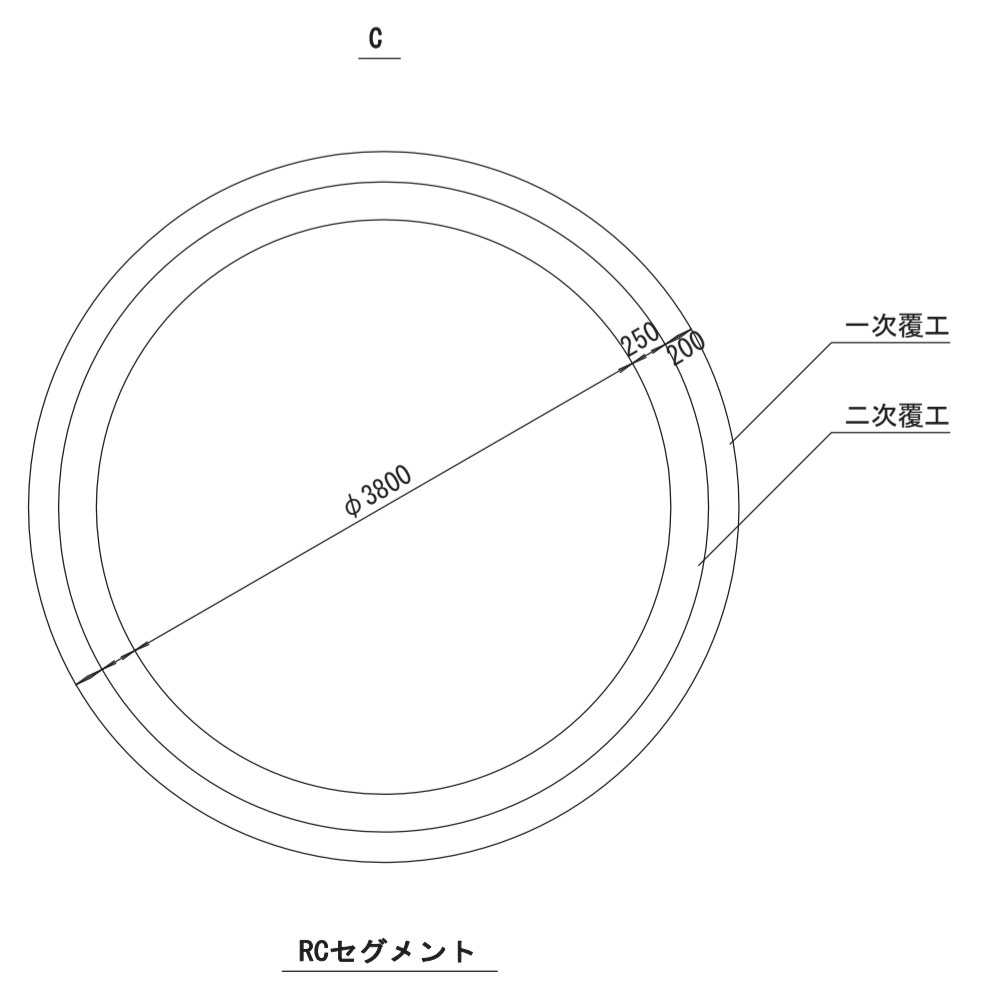
横断面 S=1:100

SP.26 (主要地方道相模原・茅ヶ崎線)

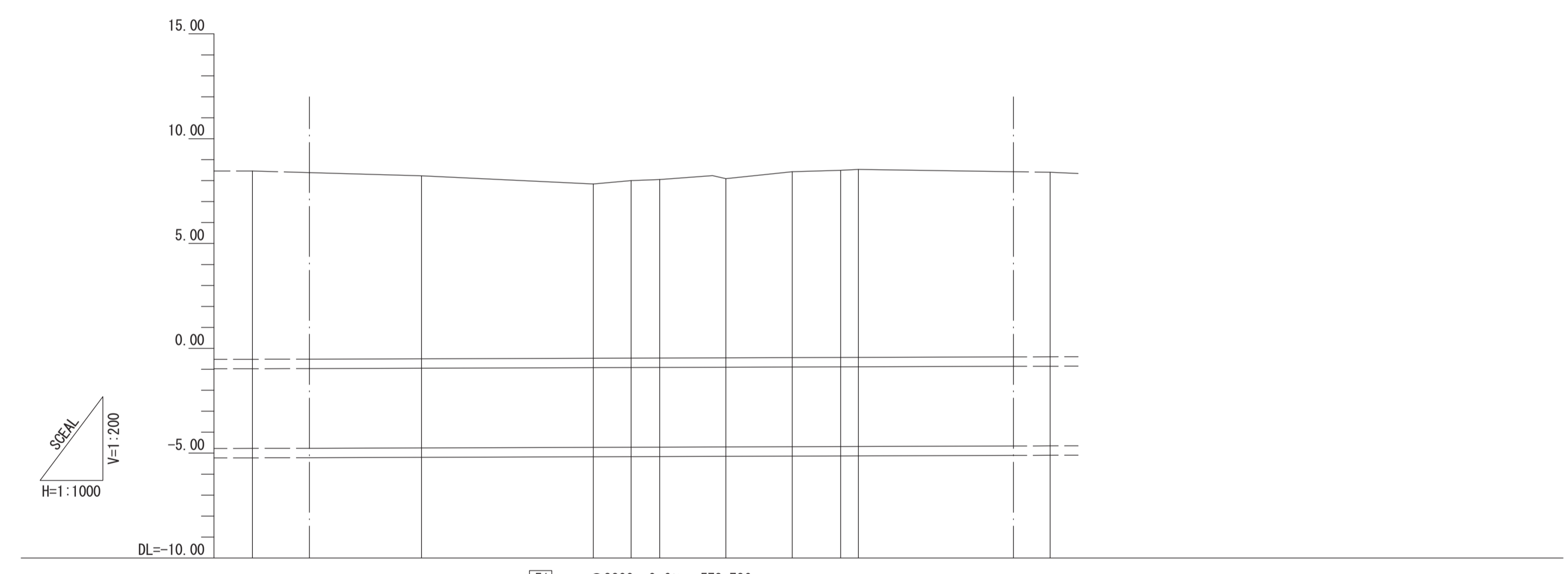


RCセグメント

管渠構造図 S=1:50



RCセグメント



51 3800 0.6‰ 573.736m

施工工区	51-2 工区 737.192m									
占用区間	③ 主要地方道相模原・茅ヶ崎線									
管渠築造	C									
土被り	9.007	8.750	8.336	8.491	8.537	8.567	8.893	8.954	8.991	8.929
地盤高	8.461	8.228	7.839	8.000	8.050	8.090	8.426	8.494	8.534	8.400
管底高	-4.771	-4.747	-4.722	-4.716	-4.712	-4.702	-4.682	-4.685	-4.682	-4.654
追加距離	6159.659	6200.000	6240.981	6250.000	6256.802	6272.623	6288.433	6300.000	6304.244	6350.000
区間距離	9.659	40.341	40.981	9.019	6.802	15.821	15.811	11.567	4.244	45.756
測点	EC.24	NO.124	BC.25	NO.125	SP.25	EC.25 (BC.26)	SP.26	NO.126	EC.26	NO.127

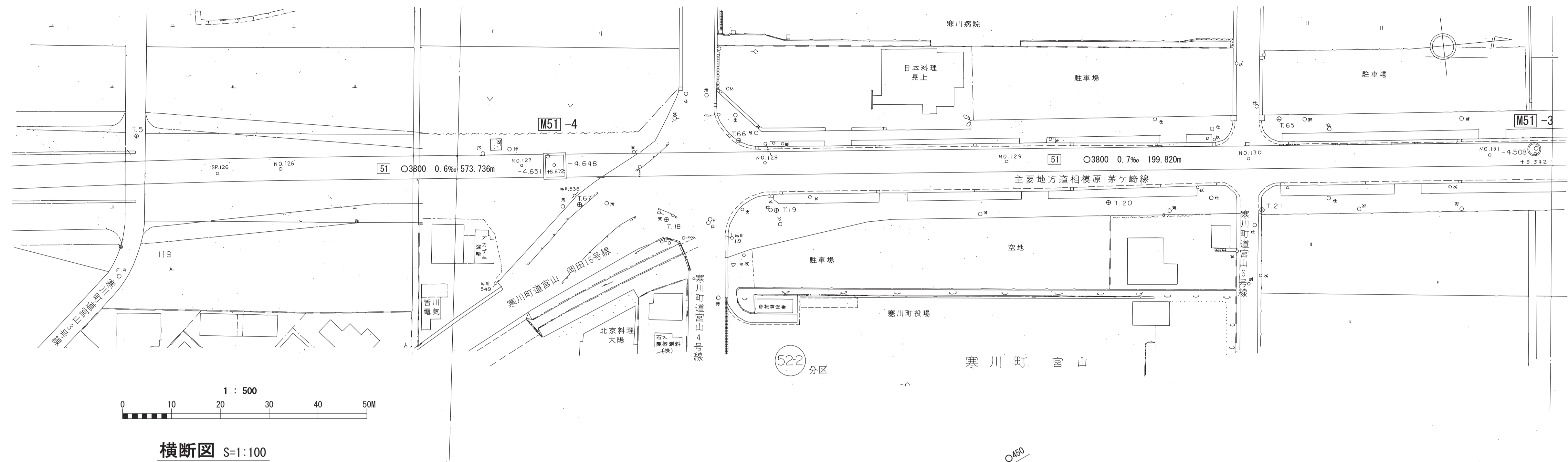
地形図
作成
年月
昭和
54
年
3
月
調整
年月
平成
2
年
3
月
ページ
29

相模川流域下水道台帳

施設平面縦断図 (図面番号 23)

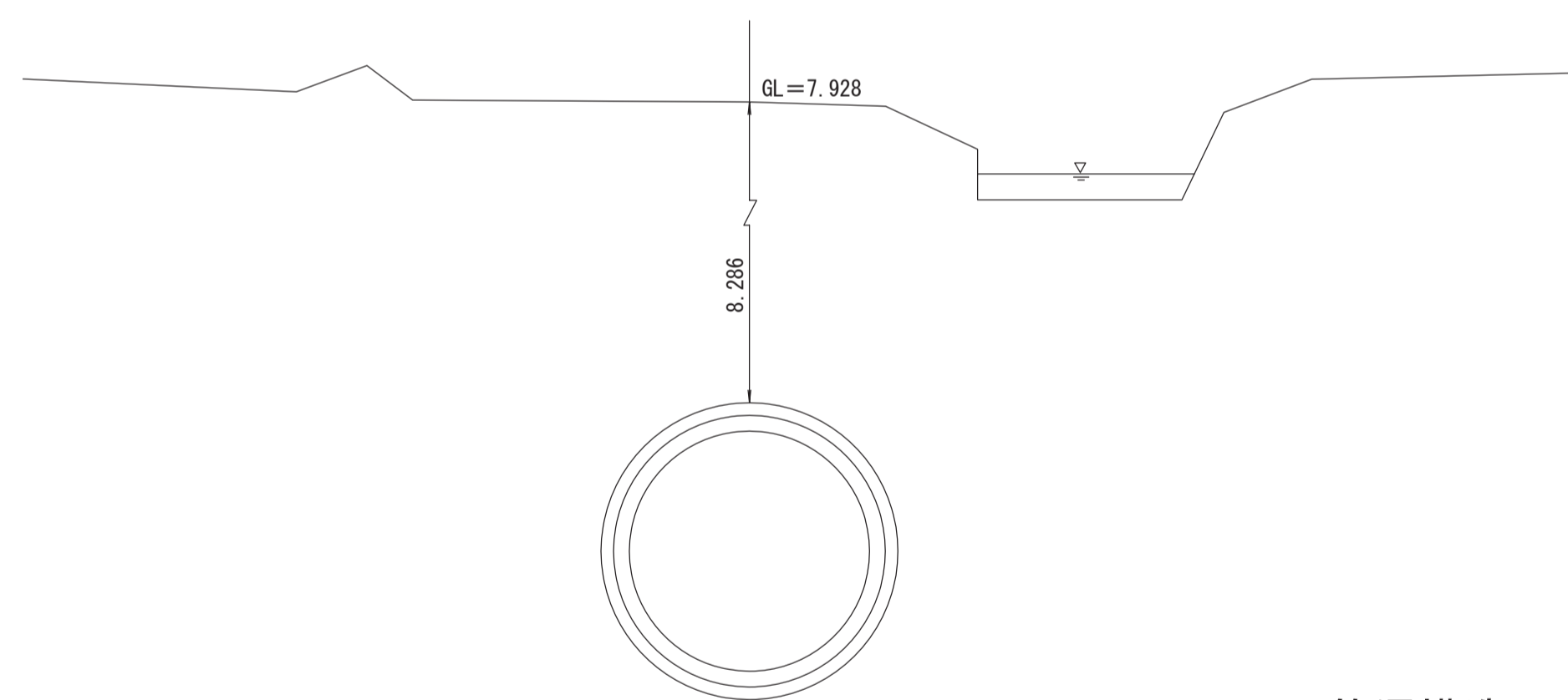
財産区分コード	大分類	中分類	小分類	整理番号
GA	管渠施設	管渠	第51-2 第51-1 工区	9, 10

幹線名 左岸幹線



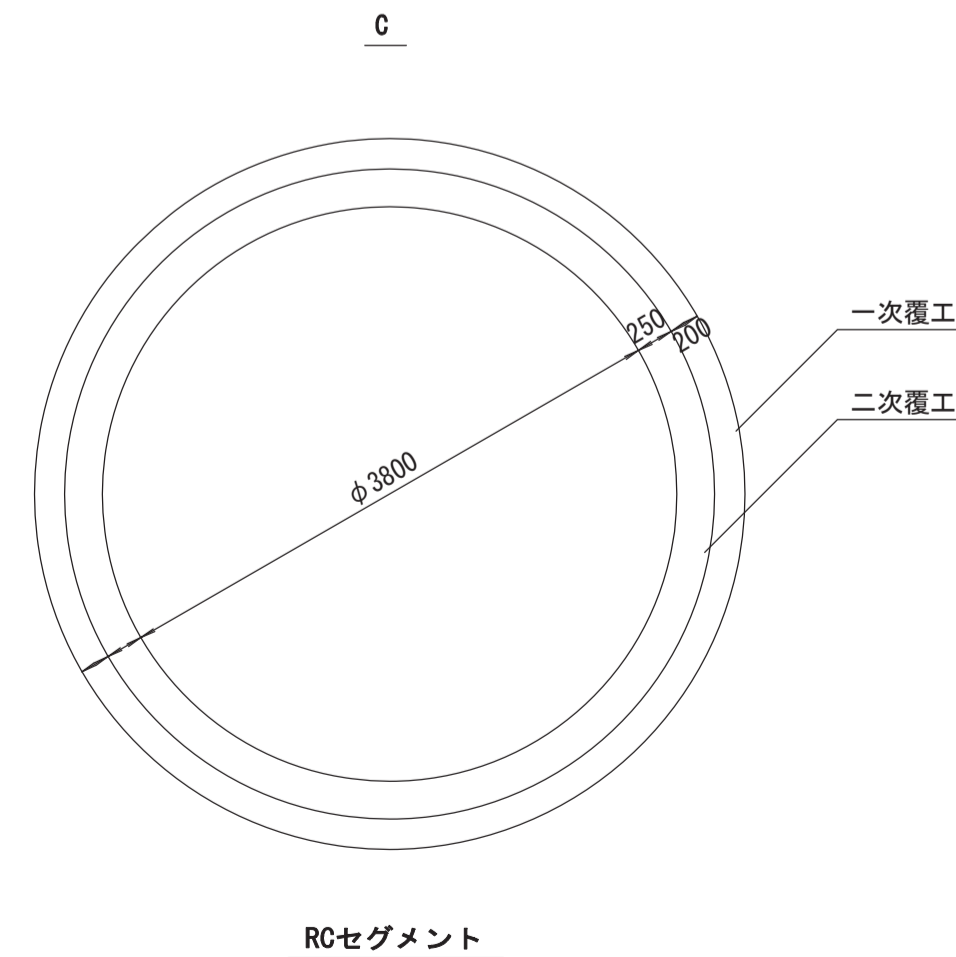
横断面 S=1:100

NO. 129 (主要地方道相模原・茅ヶ崎線)




RCセグメント

管渠構造図 S=1:50



RCセグメント



施工工区	51-2 工区	51-1 工区 708.215m				
占用区間	③ 主要地方道相模原・茅ヶ崎線					
管渠築造	C					
土被り	8.829	8.350	8.286	8.277	7.842	8.190
地盤高	8.400 8.101	7.957	7.928	7.954	7.554	7.907
管底高	-4.654 -4.651 -4.648	-4.618	-4.583	-4.548	-4.513	-4.508
追加距離	45.756 6.672	6350.000 6356.672	6400.000	6450.000	6500.000	6550.000 6559.342
区間距離	45.756 6.672	43.328	50.000	50.000	50.000	9.342
測点	NO. 127 +6.672	NO. 128	NO. 129	NO. 130	NO. 131 +9.342	