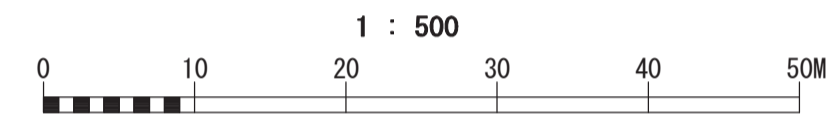
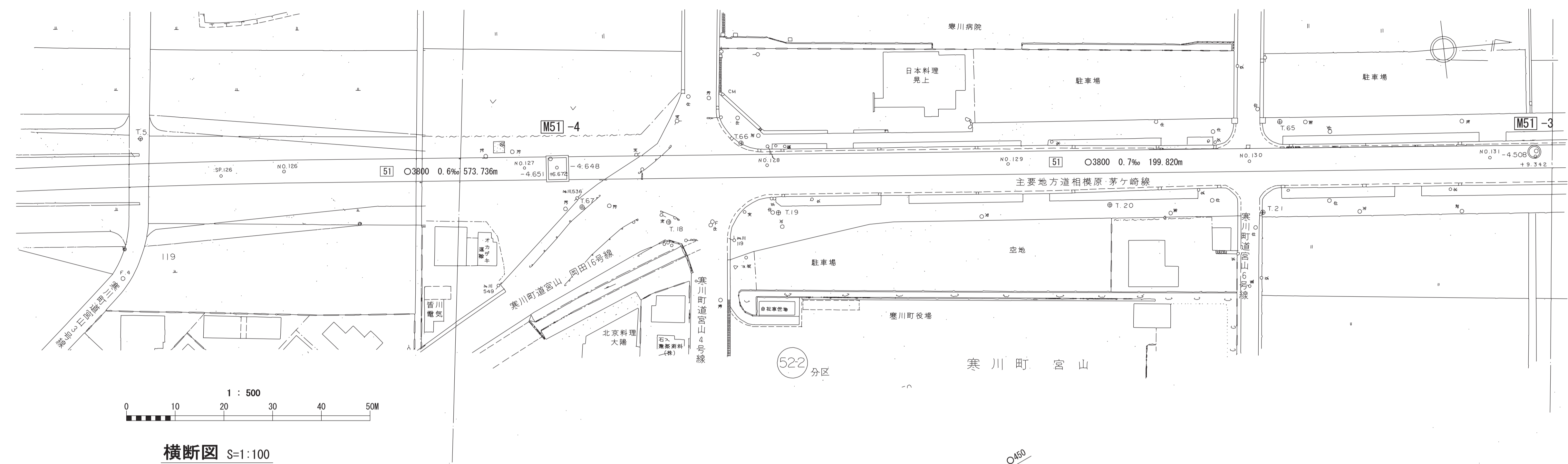


# 相模川流域下水道台帳

## 施設平面縦断図 (図面番号 23)

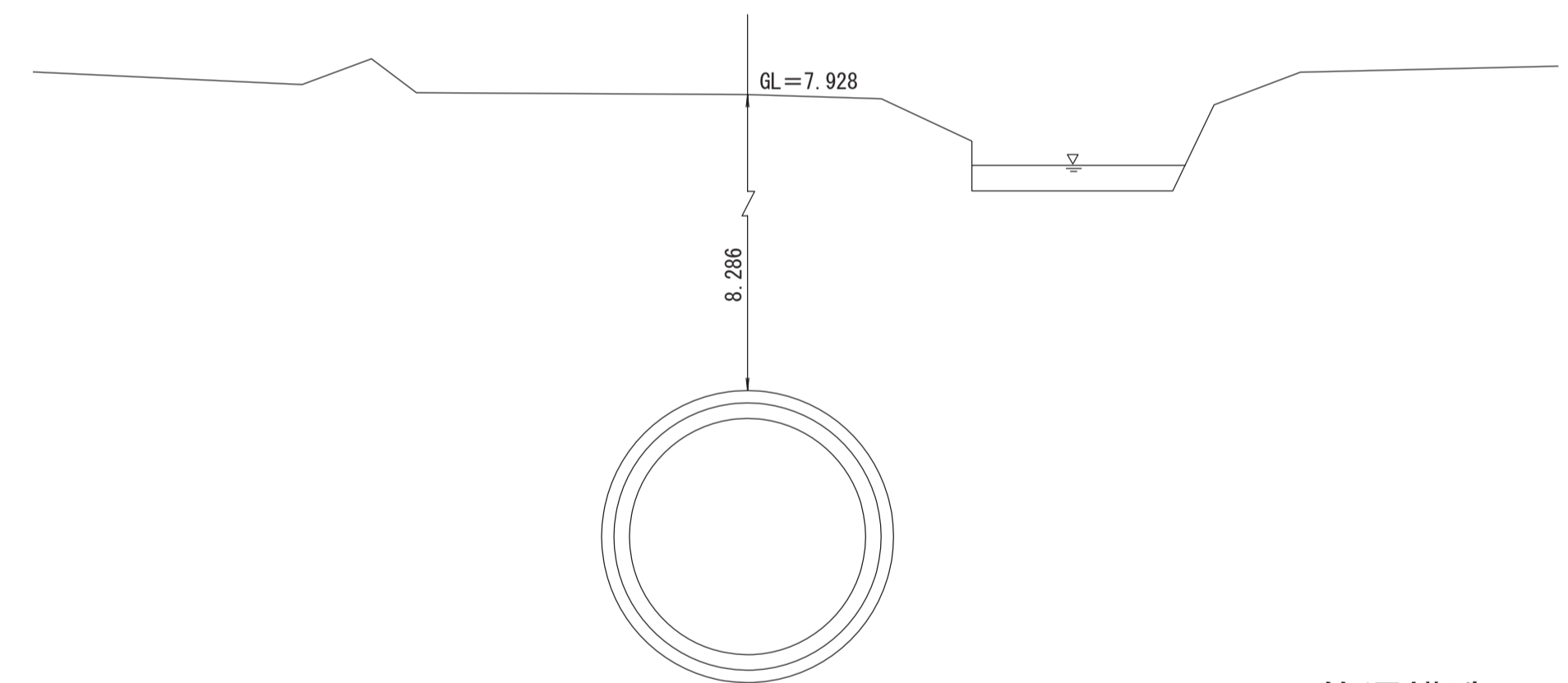
幹線名 左岸幹線

財産区分コード	大分類	中分類	小分類	整理番号
GA	管渠施設	管渠	第51-2 第51-1 工区	9, 10




横断面 S=1:100

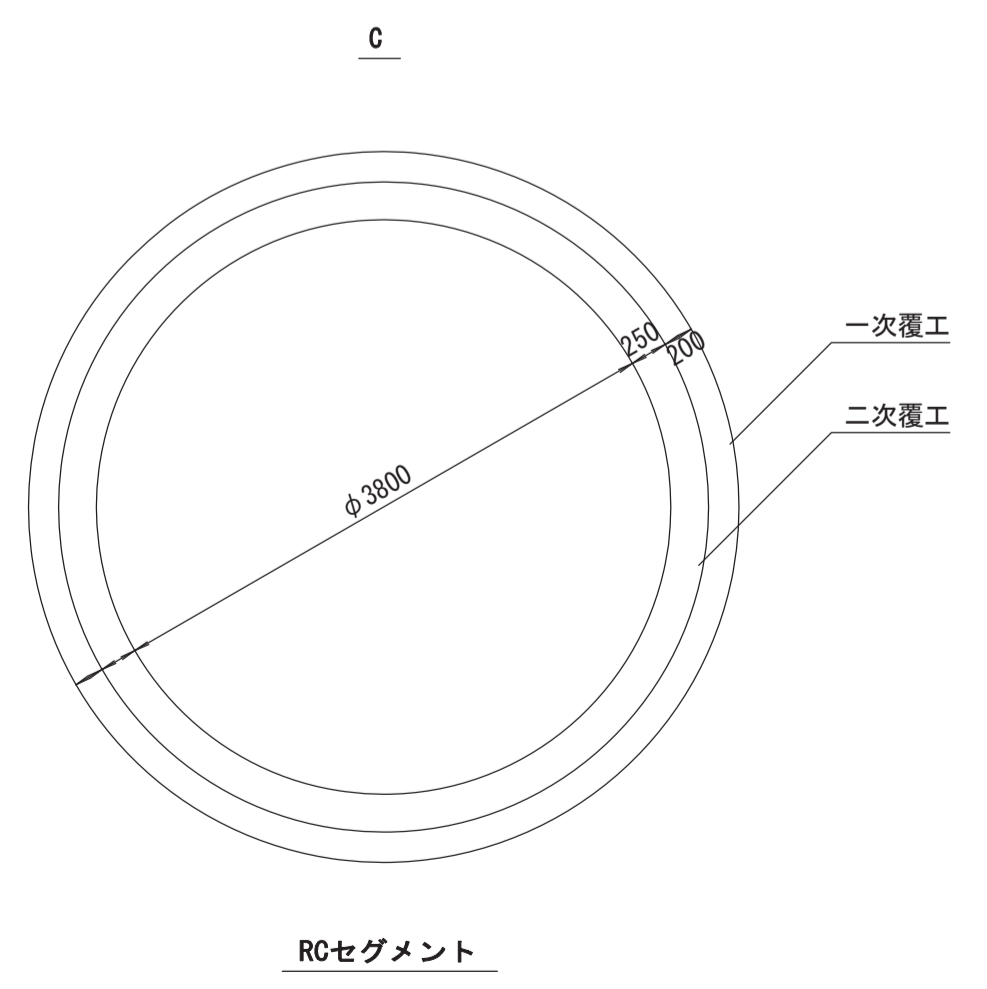
NO. 129 (主要地方道相模原・茅ヶ崎線)



RCセグメント



管渠構造図 S=1:50



施工工区	51-2 工区	51-1 工区 708.215m				
占用区間	③ 主要地方道相模原・茅ヶ崎線					
管渠築造	C					
土被り	8.829	8.350	8.286	8.277	7.842	8.190
地盤高	8.400 8.101	7.957	7.928	7.954	7.554	7.907
管底高	-4.654 -4.651 -4.648	-4.618	-4.583	-4.548	-4.513	-4.508
追加距離	45.756 6.672	6350.000 6356.672	6400.000	6450.000	6500.000	6550.000 6559.342
区間距離	45.756 6.672	43.328	50.000	50.000	50.000	9.342
測点	NO. 127 +6.672	NO. 128	NO. 129	NO. 130	NO. 131 +9.342	

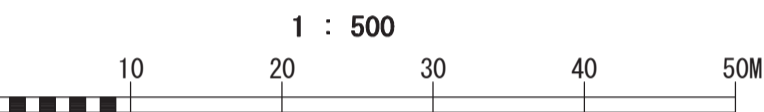
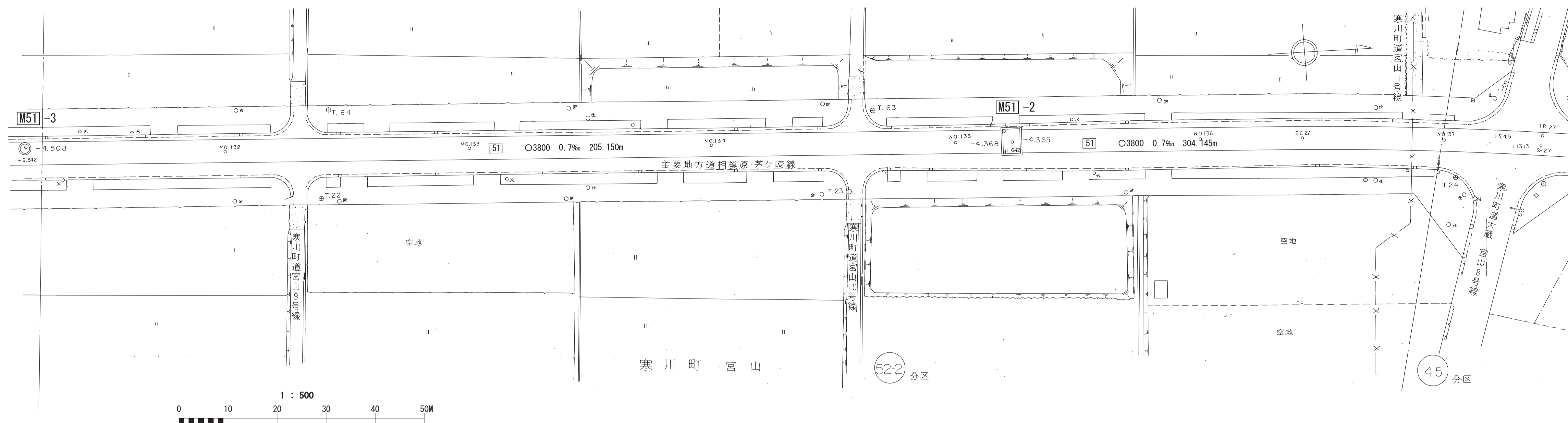
# 相模川流域下水道台帳

## 施設平面縦断図 (図面番号 24)

23	24	25
----	----	----

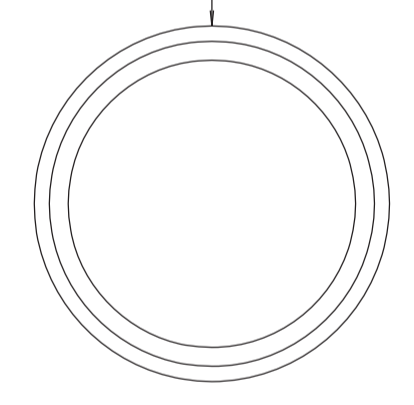
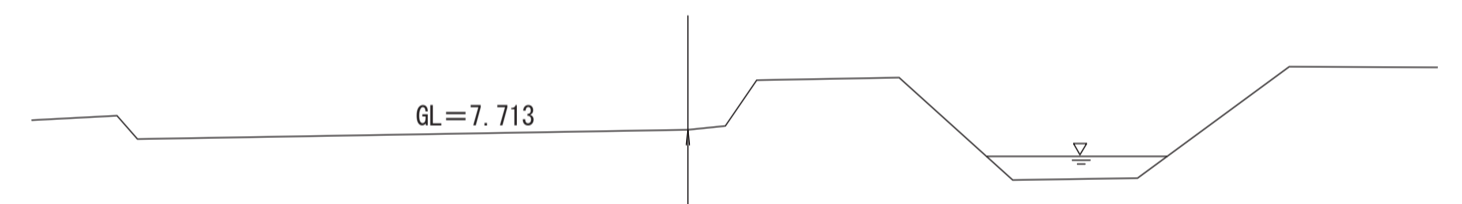
財産区分コード	大分類	中分類	小分類	整理番号
GA	管渠施設	管渠	第51-1 工区	10

幹線名 左岸幹線



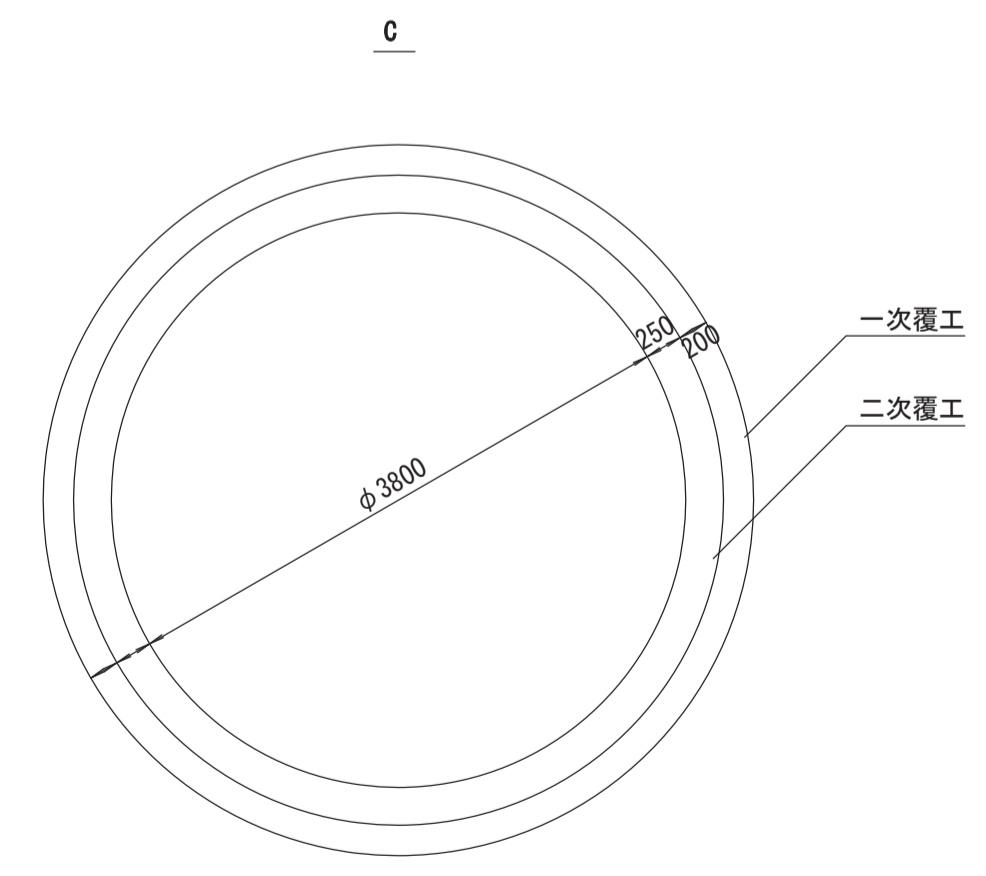
横断図 S=1:100

NO. 134 (主要地方道相模原・茅ヶ崎線)

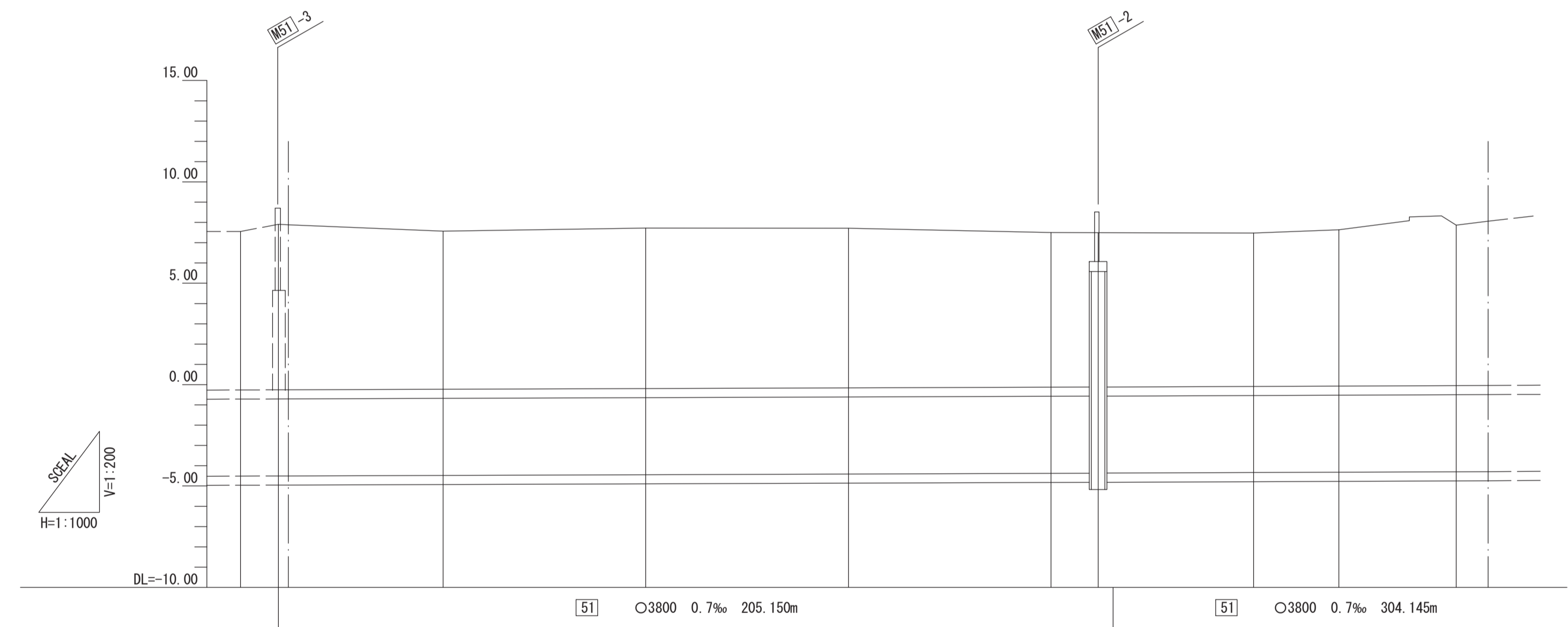


RCセグメント

管渠構造図 S=1:50



RCセグメント



H=1:1000

51-1 工区 708.215m

施工工区	51-1 工区 708.215m									
占用区間	③ 主要地方道相模原・茅ヶ崎線									
管渠築造	C									
土 被 り	7.842	8.190	7.823	7.943	7.898	7.652	7.582	7.724	7.934	
地 盤 高	7.554	7.907	7.568	7.723	7.713	7.502	7.476	7.633	7.863	
管 底 高	-4.513	-4.508	-4.480	-4.445	-4.410	-4.375	-4.331	-4.316	-4.296	
追加距離	6550.000	6559.342	6600.000	6650.000	6700.000	6750.000	6800.000	6821.078	6850.000	
区間距離	50.000	9.342	40.658	50.000	50.000	50.000	50.000	21.078	28.922	
測 点	NO. 131 +9.342	NO. 132	NO. 133	NO. 134	NO. 135 +11.642	NO. 136	BC. 27	NO. 137		

地形図  
作成  
年月  
昭 和  
54  
年  
3  
月  
調 整  
年 月  
平 成  
2  
年  
3  
月  
ペー  
ジ  
31

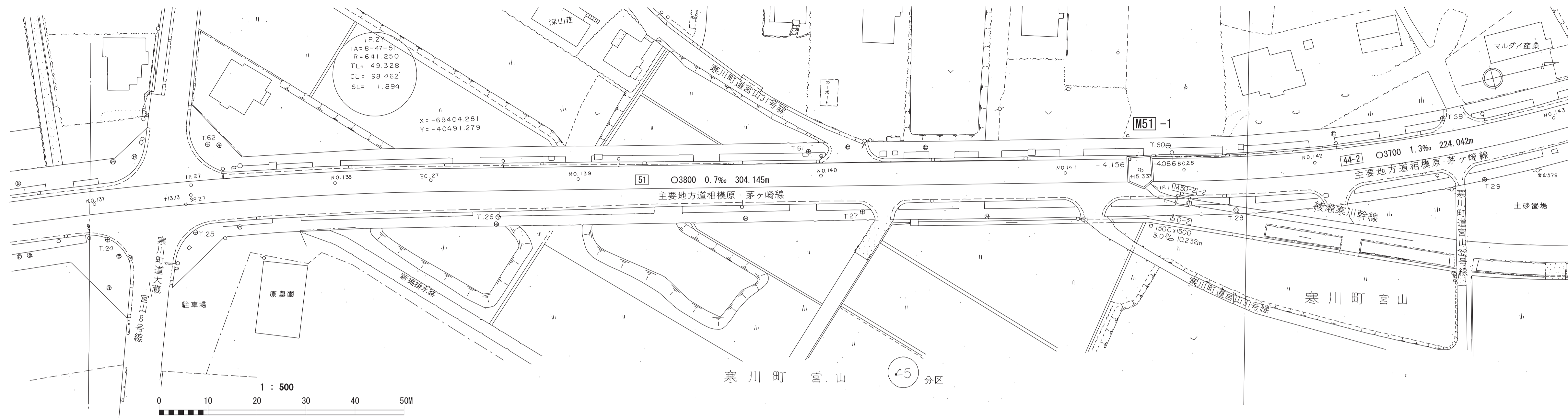


# 相模川流域下水道台帳

## 施設平面縦断図 ( 図面番号 25 )

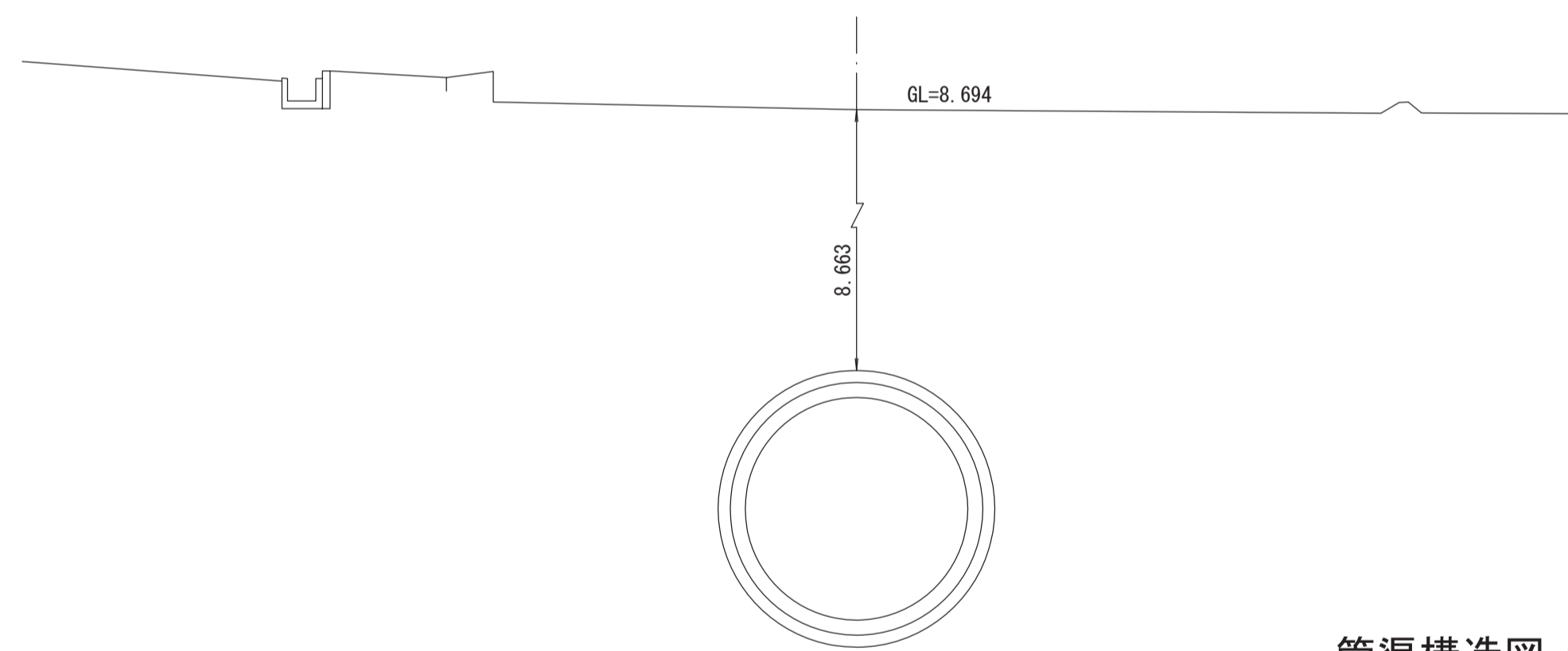
財産区分コード	大分類	中分類	小分類	整理番号
GA	管渠施設	管渠	第51-1工区 第44工区	10.11

幹線名 左岸幹線

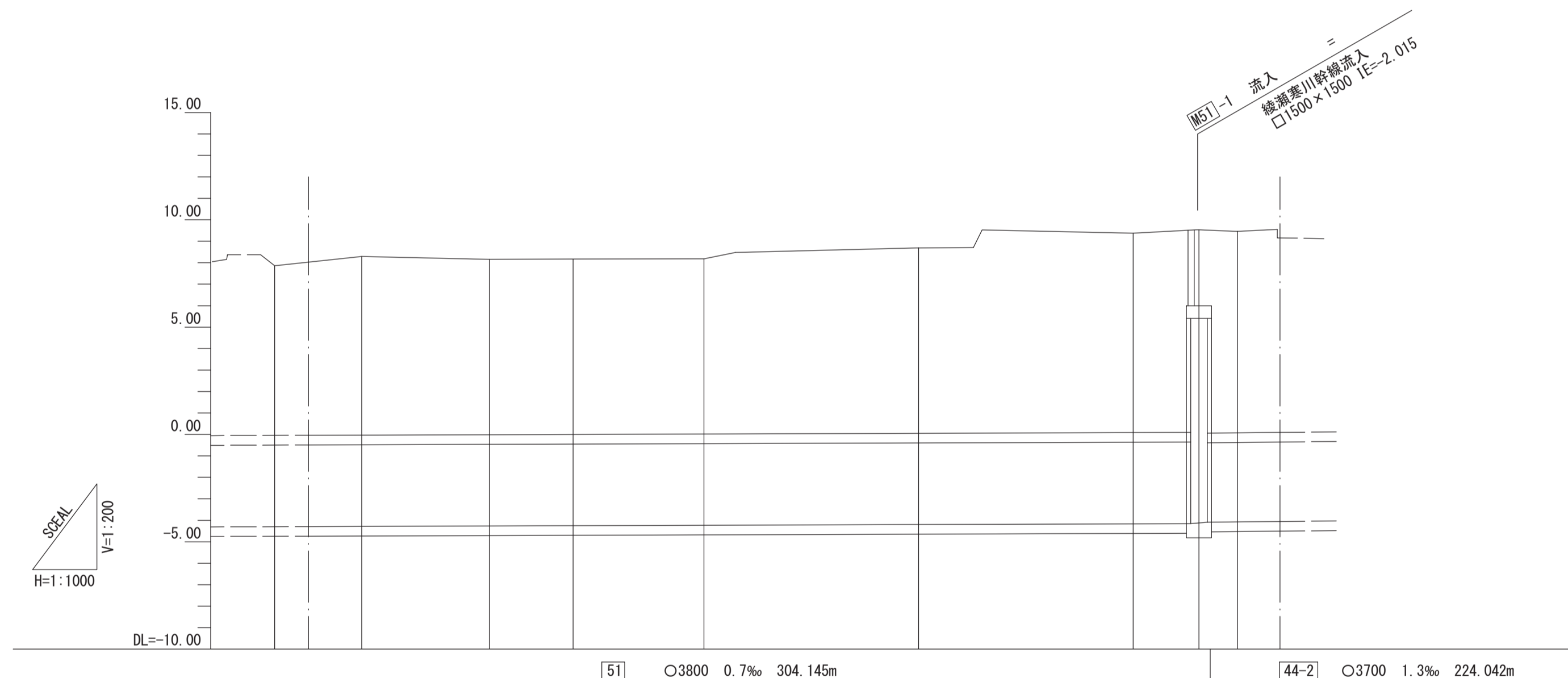
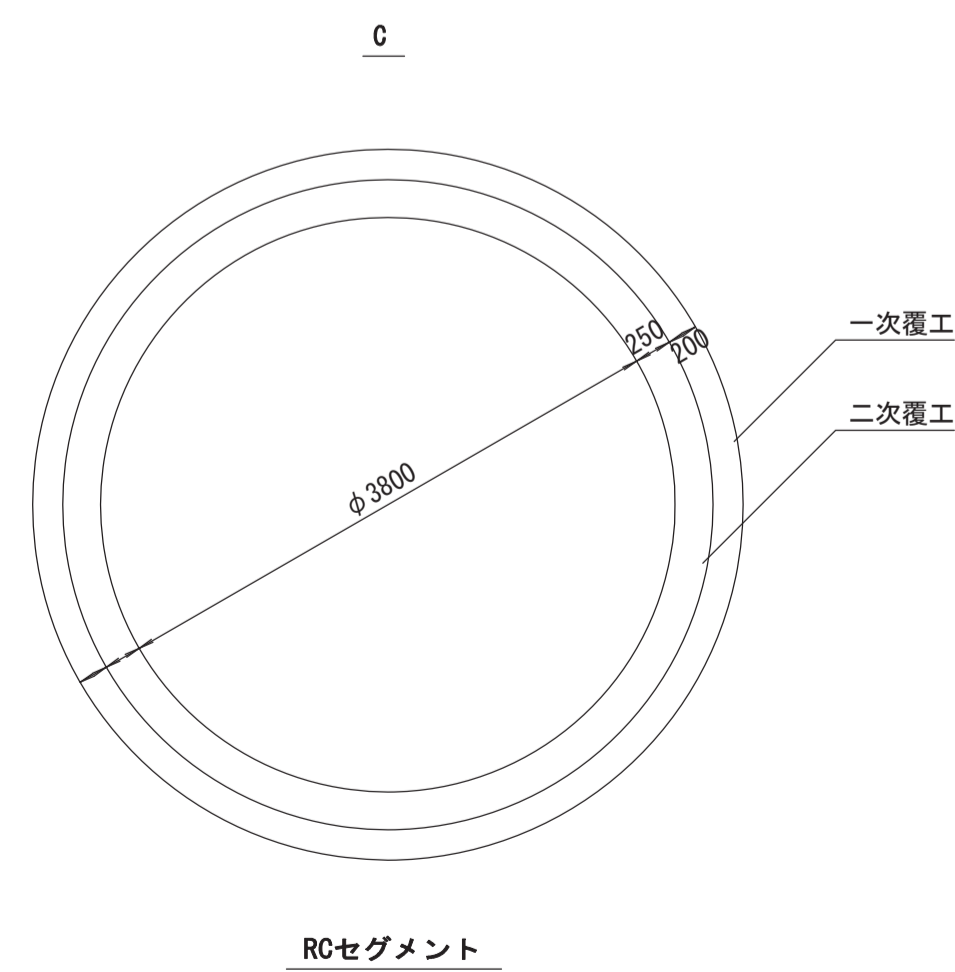


横断図 S=1:100

NO. 140 (主要地方道相模原・茅ヶ崎線)



管渠構造図 S=1:50



施工工区	③ 主要地方道相模原・茅ヶ崎線					51-1 工区 708.215m		44 工区 662.783m		
占用区間	① 横浜水道用地					③ 主要地方道相模原・茅ヶ崎線				
管渠築造	① 新規排水路					C		C		
土被り	7.934	8.345	8.191	8.198	8.187	8.663	9.311	9.405		
地盤高	7.863	8.288	8.154	8.174	8.184	8.694	9.376	9.450	9.456	
管底高	-4.296	-4.282	-4.282	-4.249	-4.228	-4.194	-4.180	-4.156	-4.086	-4.074
追加距離	6850.000	6870.309	6900.000	6919.540	6950.000	7000.000	7050.000	7065.337	7074.304	
区間距離	28.922	20.306	29.691	19.540	30.460	50.000	50.000	15.337	8.967	
測点	NO. 137	SP. 27	NO. 138	EG. 27	NO. 139	NO. 140	NO. 141	+15.337	BC. 28	

地形図  
作成  
年月  
昭和  
54  
年  
3  
月  
調整  
年月  
平成  
2  
年  
3  
月  
ページ  
32