1:2,500　　平塚都市計画基本図

IX-MC　28-4

大島

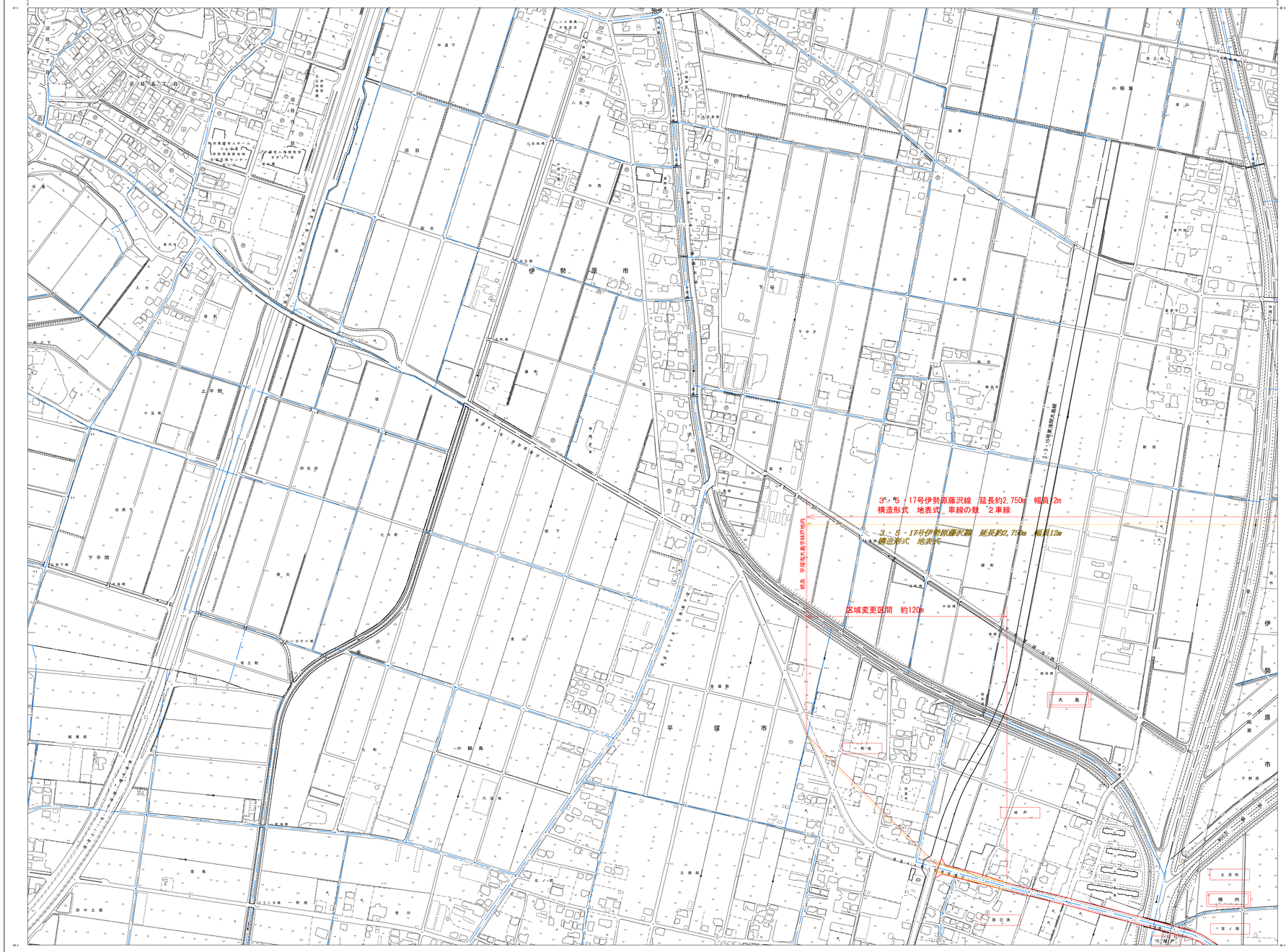

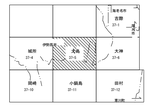



縮尺は平成１４年国土交通省告示第９号の規定
による第19座標系
投影は横メルカトル図法
図形に表示してある座標値は９０メートル単位
方眼は１０キロメートル間隔
平面直角座標は、世界測地系による
高さの基準は東京湾の平均海面
等高線の間隔は２メートル。

アジア航測株式会社謹製

（1）令和３年度作成伊勢原市１：２５００地形図より、伊勢原市の承認を得て複製

撮影　令和４年　１月
測図　令和５年　３月
現況　令和４年１１月

1:2,500

0　50　100　200　300　400　500m

「この測量成果は、国土地理院長の承認を受けて得たものである。
（承認番号）　平４　関公　第４３９号」

平塚市

大島　37-5

凡　例	
――――	都市計画道路（変更後）
――――	都市計画道路（変更前）

市町名 ＼ 事項	平　塚　市
件　　名	平塚都市計画道路の変更 3・5・17号伊勢原藤沢線
図面の名称	計　画　図
縮　　尺	1/2,500
番　　号	1　／　1
作成年月日	年　　月　　日