1:2,500　　平塚都市計画基本図

IX-MC　28-4

大島

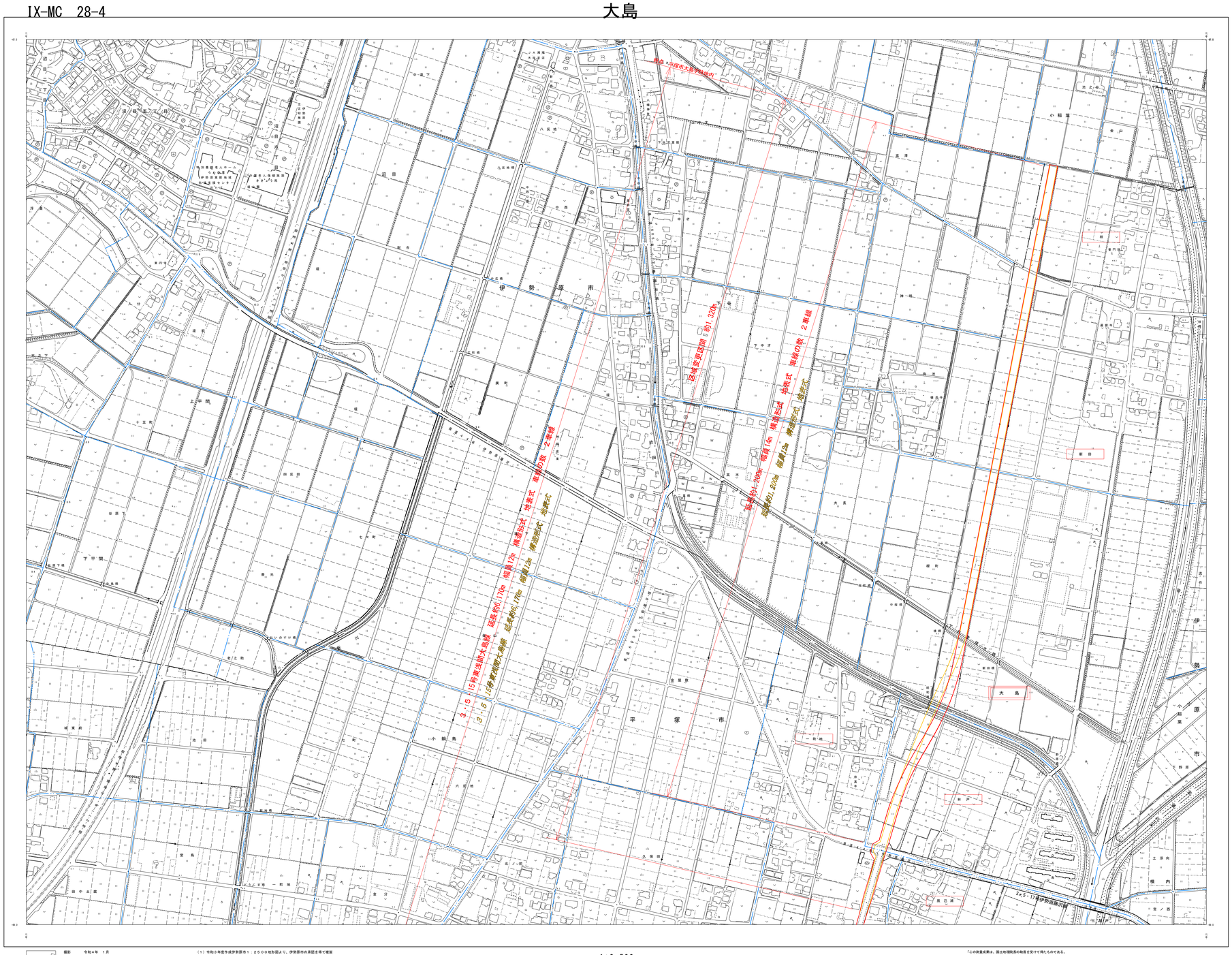

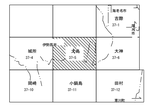



座標系は平成14年国土交通省告示第9号の規定
による第IX系座標系
投影は横メルカトル図法
図形に表示してある座標値は キロメートル単位
方眼は1キロメートル間隔
平面直角座標は、世界測地系による
高さの基準は東京湾の平均海面
等高線の間隔は2メートル

アジア航測株式会社謹製

撮影　令和4年　1月
測図　令和5年　3月
現況　令和4年11月

（1）令和3年度作成伊勢原市1：2500地形図より、伊勢原市の承認を得て複製

1:2,500

0　50　100　200　300　400　500m

「この測量成果は、国土地理院長の承認を受けて得たものである。
（承認番号）　平4　関公　第439号」

平塚市

大島　37-5

凡　例	
	都市計画道路（変更後）
	都市計画道路（変更前）

市町名 / 事項	平　塚　市
件　　名	平塚都市計画道路の変更 3・5・15号東浅間大島線
図面の名称	計　画　図
縮　　尺	1/2,500
番　　号	1　/　1
作成年月日	年　　月　　日