1:2,500　　平塚都市計画基本図

IX-MC　29-1

# 吉際

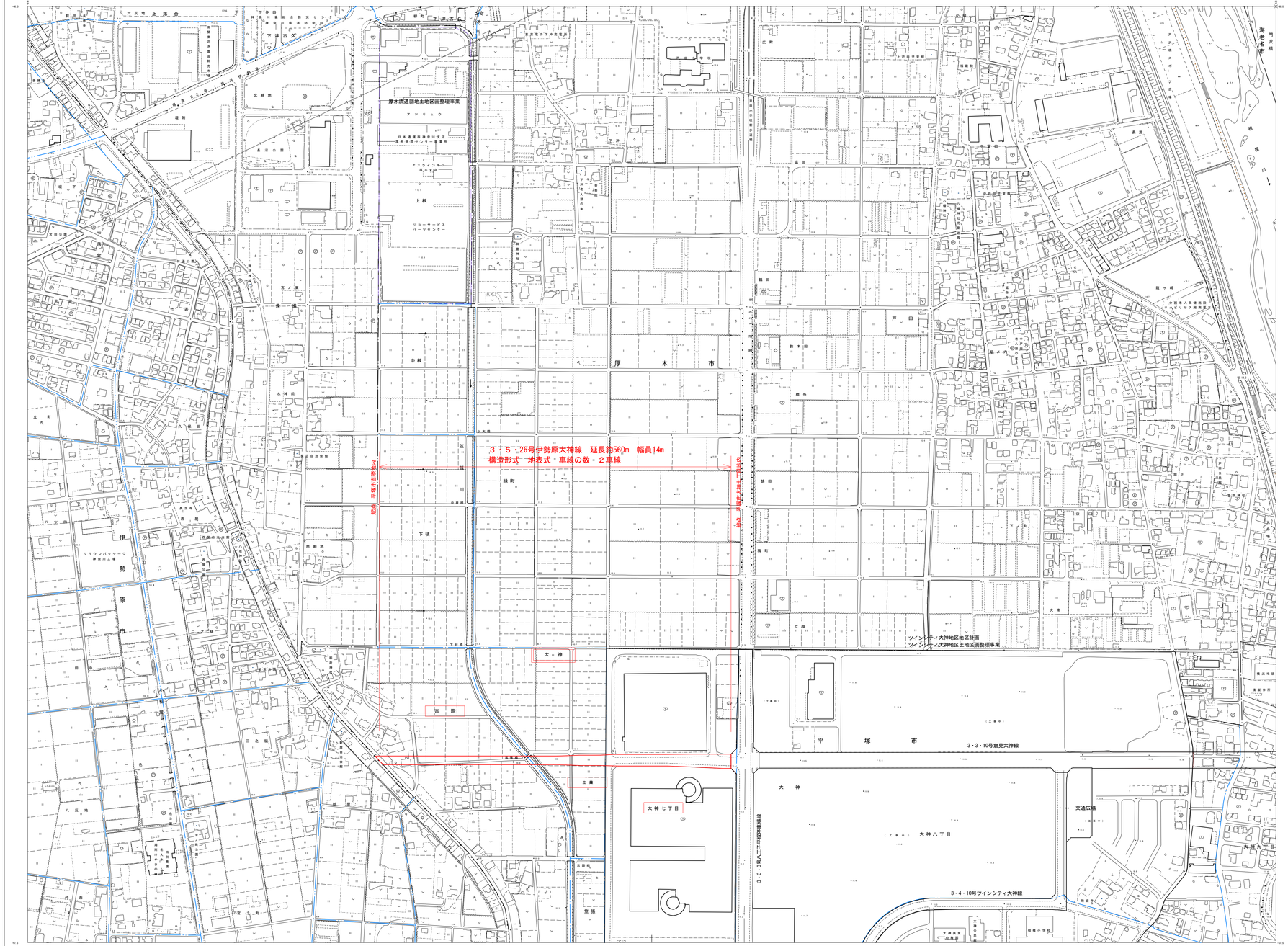


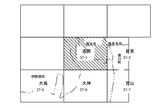



撮影　　令和4年　1月
測図　　令和5年　3月
現況　　令和4年11月

（1）令和3年度作成厚木市1：2500地形図より、厚木市の承認を得て複製
（2）令和3年度作成伊勢原市1：2500地形図より、伊勢原市の承認を得て複製
（3）令和2年度作成海老名市1：2500地形図より、海老名市の承認を得て複製

1:2,500

0　50　100　200　300　400　500m

「この測量成果は、国土地理院長の承認を受けて得たものである。
（承認番号）　令4　関公　第439号」

平塚市

吉際　　37-1

| 凡　例 | |
|---|---|
| ——— | 都市計画道路（決定） |

| 市町名 / 事項 | 平　塚　市 |
|---|---|
| 件　　名 | 平塚都市計画道路の変更<br>3・5・26号伊勢原大神線 |
| 図面の名称 | 計　画　図 |
| 縮　　尺 | 1/2,500 |
| 番　　号 | 1　／　1 |
| 作成年月日 | 年　　月　　日 |

座標系は平成14年国土交通省告示第9号の規定
による第Ⅸ座標系
投影は横メルカトル図法
図郭に表示してある座標値は9キロメートル単位
方眼は1キロメートル間隔
平面直角座標値は、世界測地系による
高さの基準は東京湾の平均海面
等高線の間隔は2メートル